91
C93

ATLASUL JUDEȚELOR DIN REPUBLICA SOCIALISTĂ ROMÂNIA

60.478

LICEUL „GHEORGHE LAZĂR"
BIBLIOTECA
BUCUREȘTI

EDITURA
DIDACTICĂ
ȘI PEDAGOGICĂ
BUCUREȘTI
1978

Autor: Prof. univ. dr. **VASILE CUCU**

Referenți:
Profesor EUSTAȚIU GREGORIAN
Cercetător științific IOAN IANOȘ

Redactori:
Prof. ȘTEFAN POPESCU
Prof. gr. I ALI G. AHMET-NAGI

Metodist:
Prof. NECULAI ENE

Tehnoredactor:
ION TEODORESCU

Prezentare tehnică:
PARASCHIV VOICULESCU

Coperta:
ALEXANDRU BĂLAN

Cartografi:
IOAN BĂNULESCU
EUGEN VIȘU

Descompunerea culorilor secundare
s-a executat la I. P. Brașov,
de către cartograful PAVEL ORBAN

JUDEȚUL ALBA

HARTA FIZICĂ

JUDEȚUL ALBA

HARTA ECONOMICĂ

0 4 8 12 16 20km.

- Gaze naturale
- Minereuri complexe
- Minereuri auro-argintifere
- Minereuri cuprifere
- Cariere
- Sare
- Termocentrale
- Hidrocentrale
- Industria cuprului
- Industria aurului și argintului
- Construcții de mașini
- Mașini unelte și rulmenți
- Industria chimică de bază (produse clorosodice, acid sulfuric, negru de fum)
- Prefabricate din beton
- Ceramică brută (cărămidă, țiglă)
- Produse refractare
- Cherestea
- Mobilă
- Placaje, furnire, panele, plăci aglomerate din lemn
- Hirtie
- Porțelanuri și faianță
- Industria confecțiilor
- Industria tricotajelor
- Industria pielăriei
- Industria încălțămintei
- Industria marochinăriei
- Industria morăritului și a panificației
- Industria laptelui și a produselor lactate
- Industria vinului și a băuturilor alcoolice
- Izvoare minerale
- Peste (bazine piscicole)

- Păduri
- Cereale
- Livezi
- Viță de vie
- Sfeclă de zahăr
- Zarzavat
- Cartofi
- Tutun

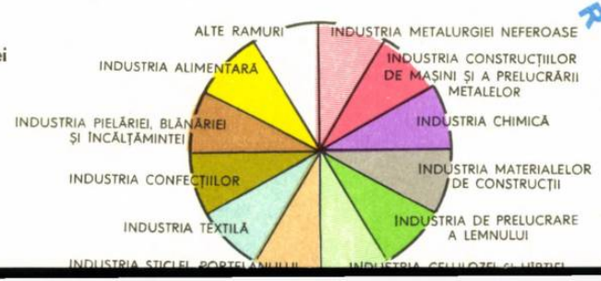

- Bovine
- Ovine
- Porcine
- Cabaline
- Albinărit

JUDEȚUL BIHOR
JUDEȚUL CLUJ
JUDEȚUL MUREȘ
JUDEȚUL ARAD
JUDEȚUL HUNEDOARA
JUDEȚUL SIBIU
JUDEȚUL VÎLCEA

ZLATNA
CÎMPENI
ABRUD
AIUD
OCNA MUREȘ
BLAJ
ALBA IULIA
SEBEȘ
CUGIR

Arieșeni, Gîrda de Sus, Albac, Horea, Scărișoara, Vadu Moților, Poiana Vadului, Avram Iancu, Vidra, Lupșa, Baia de Arieș, Roșia Montană, Bucium, Mogoș, Ponor, Intregalde, Almașu Mare, Ocoliș, Rimetea, Poșaga, Sălciua, Poiana Aiudului, Livezile, Rîmeț, Stremț, Galda de Jos, Cricău, Ighiu, Mihalț, Sîntimbru, Teiuș, Hopîrta, Lopadea Nouă, Fărău, Cetatea de Baltă, Sona, Vidvei, Crăciunelu de Jos, Valea Lungă, Cergău, Cenade, Berghin, Ohaba, Roșia de Secaș, Metești, Vințu de Jos, Ceru-Băcăinți, Blandiana, Daia Română, Doștat, Șpring, Șibot, Sălișstea, Pianu, Cîlnic, Săsciori, Gîrbova, Șugag, Gîlceag

Albac, Arieș, Arieșu Mic, Bistra, Posaga, Ampoi, Ighiu, Geoagiu, Aiud, Târnava Mică, Târnava Mare, Secaș, Mureș, Cugir, Sebeș, Pianu, Riu Mic, Cugir

23° 23°30′ 24° 46°30′ 46° 45°30′

JUDEȚUL ALBA

HARTA TURISTICĂ

0 4 8 12 16 20 km.

- Trasee rutiere europene
- Stațiuni balneoclimaterice
- Izvoare – ape minerale
- Popas turistic (camping, han)
- Cabane
- Monumente ale naturii
- Artă populară
- Rezervație
- Monumente istorice
- Castele
- Vestigii istorice (ruine, cetăți)
- Muzee
- Case memoriale
- Chei

ALBA IULIA
PLANUL MUNICIPIULUI
(Schemă)

Instituții politico-administrative
Case de cultură
Principale obiective turistice
Gară

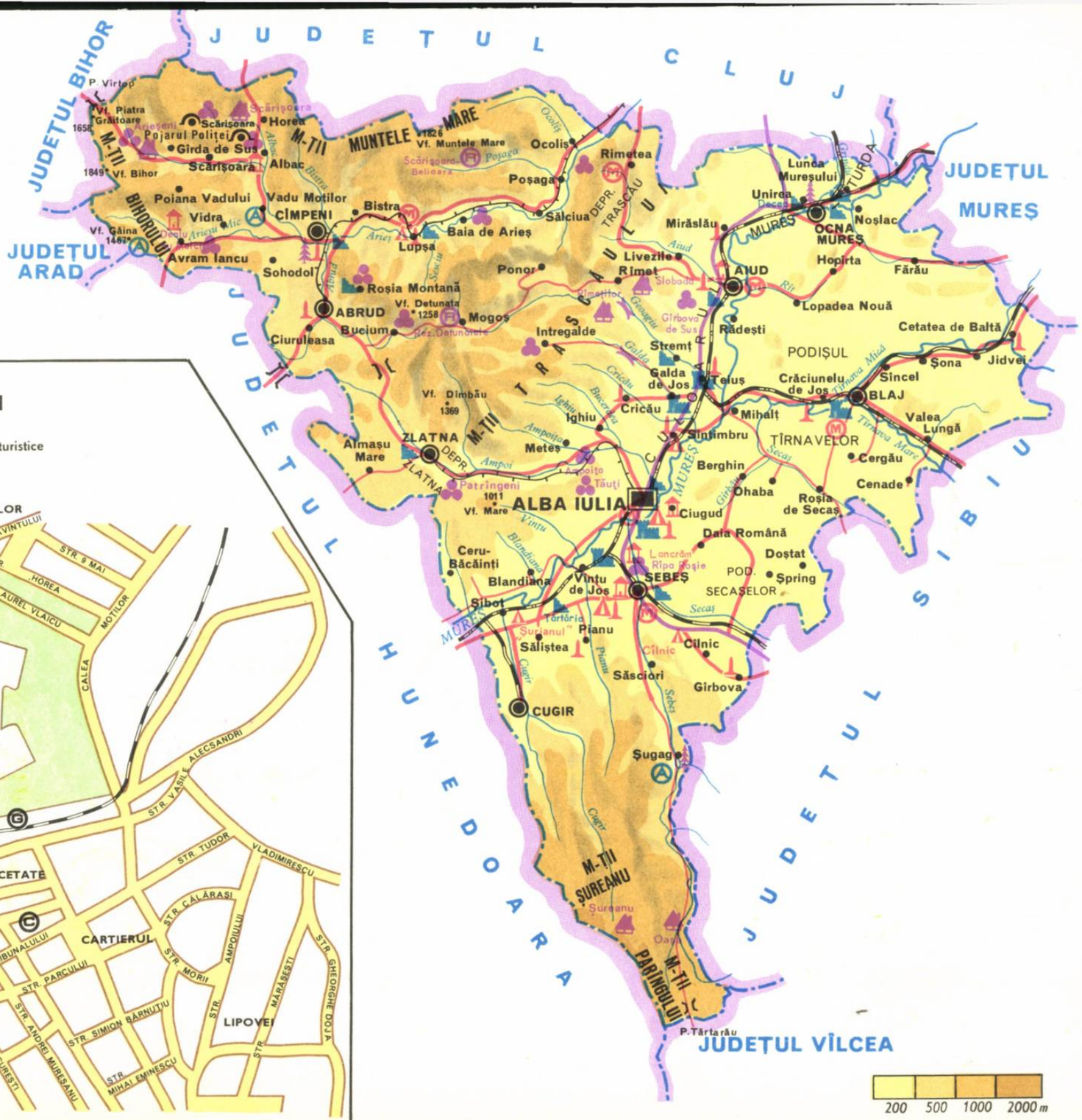

JUDEȚUL ARAD

HARTA FIZICĂ

JUDEȚUL ARAD
HARTA ECONOMICĂ
0 4 8 12 16 20km.
Andezit
Cariere
Argilă
Argilă refractară
Marmură
Termocentrale
Construcții de mașini
Construcții și produse metalice
Reparații de mașini și utilaje
Mașini unelte și rulmenți
Lacuri, vopsele și coloranți
Îngrășăminte chimice
Ceramică brută (cărămidă, țiglă)
Cherestea
Mobilă
Industria bumbacului
Industria confecțiilor
Industria tricotajelor
Industria incălțămintei
Industria poligrafică
Topitorii de cînepă
Cereale
Livezi
Viță de vie
Floarea soarelui
Sfeclă de zahăr
Sere legumicole
Cinepă
Tutun
Pepeni
Zarzavat
Păduri
Irigații
Izvoare minerale
ALTE RAMURI
INDUSTRIA CONSTRUCȚIILOR DE MAȘINI ȘI A PRELUCRĂRII METALELOR
INDUSTRIA CHIMICĂ
INDUSTRIA MATERIALELOR DE CONSTRUCȚII
INDUSTRIA DE PRELUCRARE A LEMNULUI
INDUSTRIA TEXTILĂ
INDUSTRIA CONFECȚIILOR
INDUSTRIA PIELĂRIEI, BLĂNĂRIEI ȘI ÎNCĂLȚĂMINTEI
INDUSTRIA ALIMENTARĂ
Industria morăritului și a panificației
Industria laptelui și a produselor lactate
Industria cărnii
Industria uleiurilor vegetale
Industria zahărului
Industria conservelor de legume și fructe
Industria vinului și a băuturilor alcoolice
Bovine
Ovine
Porcine
Pește (bazine piscicole)
R. P. UNGARĂ
JUDEȚUL BIHOR
JUDEȚUL ALBA
JUDEȚUL HUNEDOARA
JUDEȚUL TIMIȘ
46°30′
46°
21°
21°30′
22°
22°30′
ARAD
CHIȘINEU-CRIȘ
CURTICI
INEU
PÎNCOTA
SEBIȘ
LIPOVA
NĂDLAC
Pecica
Zăbrani
Sîntana
Bocsig
Bîrsa
Bîrzava
Zerind
Mișca
Apateu
Șepreuș
Cermei
Craiva
Pilu
Grăniceri
Socodor
Sintea Mare
Hășmaș
Beliu
Archiș
Cărand
Moneasa
Ignești
Dezna
Șicula
Șimand
Zărand
Seleuș
Olari
Șilindia
Tîrnova
Tăuț
Buteni
Chisindia
Dieci
Almaș
Pleșcuța
Vîrfurile
Gurahonț
Brazii
Iratoșu
Șofronea
Zimandu Nou
Șiria
Covăsinț
Ghioroc
Păuliș
Conop
Dorgoș
Șiștarovăț
Peregu Mare
Seitin
Semlac
Felnac
Secusigiu
Șagu
Vinga
Bata
Vărădia de Mureș
Săvîrșin
Petriș
Căprioara
Birchiș
Hălmăgel
Hălmagiu
Crișu Negru
Crișu Alb
Canalul Morilor
Teuz
Cigher
Almaș
Nadăș
Cladova
Chișindia
Mustești
Ioșei
Julița
Vinești
Mureș
Slatina
Ier
Can. Pecica-Arad
Moneasa
V. de la Lazuri

JUDEȚUL ARAD

HARTA TURISTICĂ

0 4 8 12 16 20 km.

- Stațiuni balneoclimaterice
- Izvoare – ape minerale
- Popas turistic (camping, han)
- Cabane
- Monumente ale naturii
- Artă populară
- Rezervație

- Monumente istorice
- Castele
- Vestigii istorice (ruine, cetăți)
- Muzee
- Case memoriale

ARAD
PLANUL MUNICIPIULUI
(Schemă)

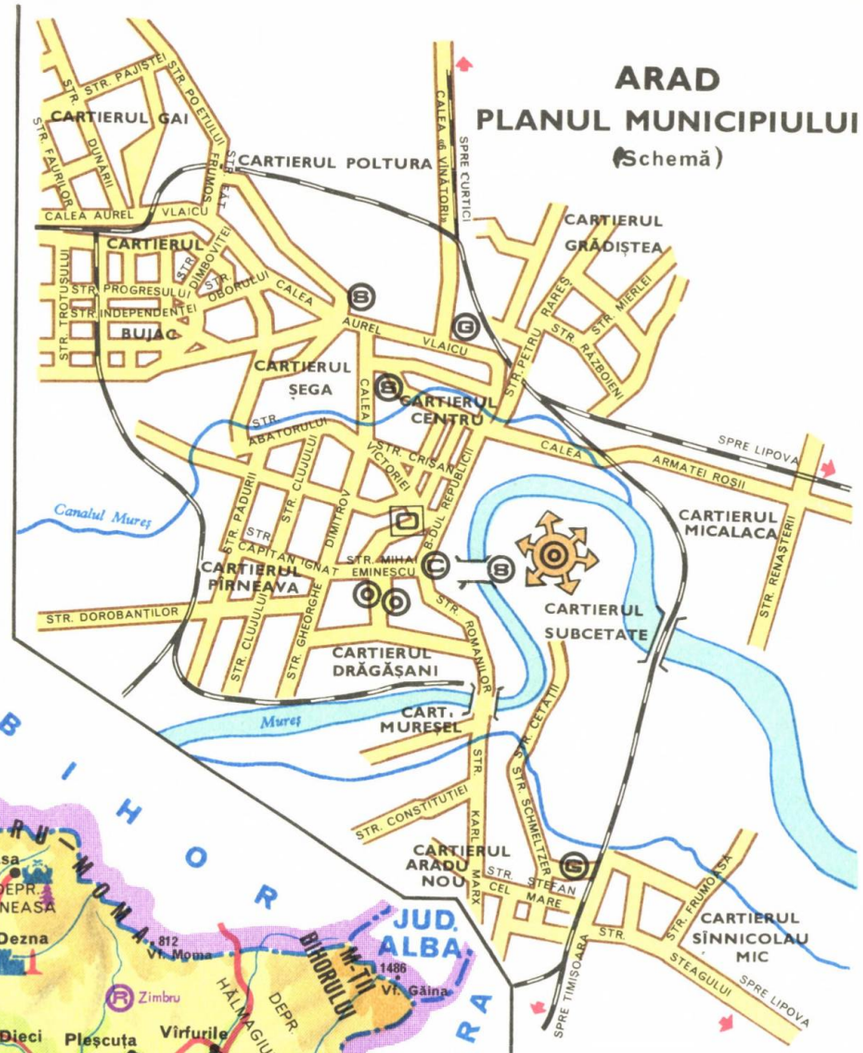

- Instituții politico-administrative
- Case de cultură
- Stadion
- Principale obiective turistice
- Gară

JUDEȚUL ARGEȘ

HARTA FIZICĂ

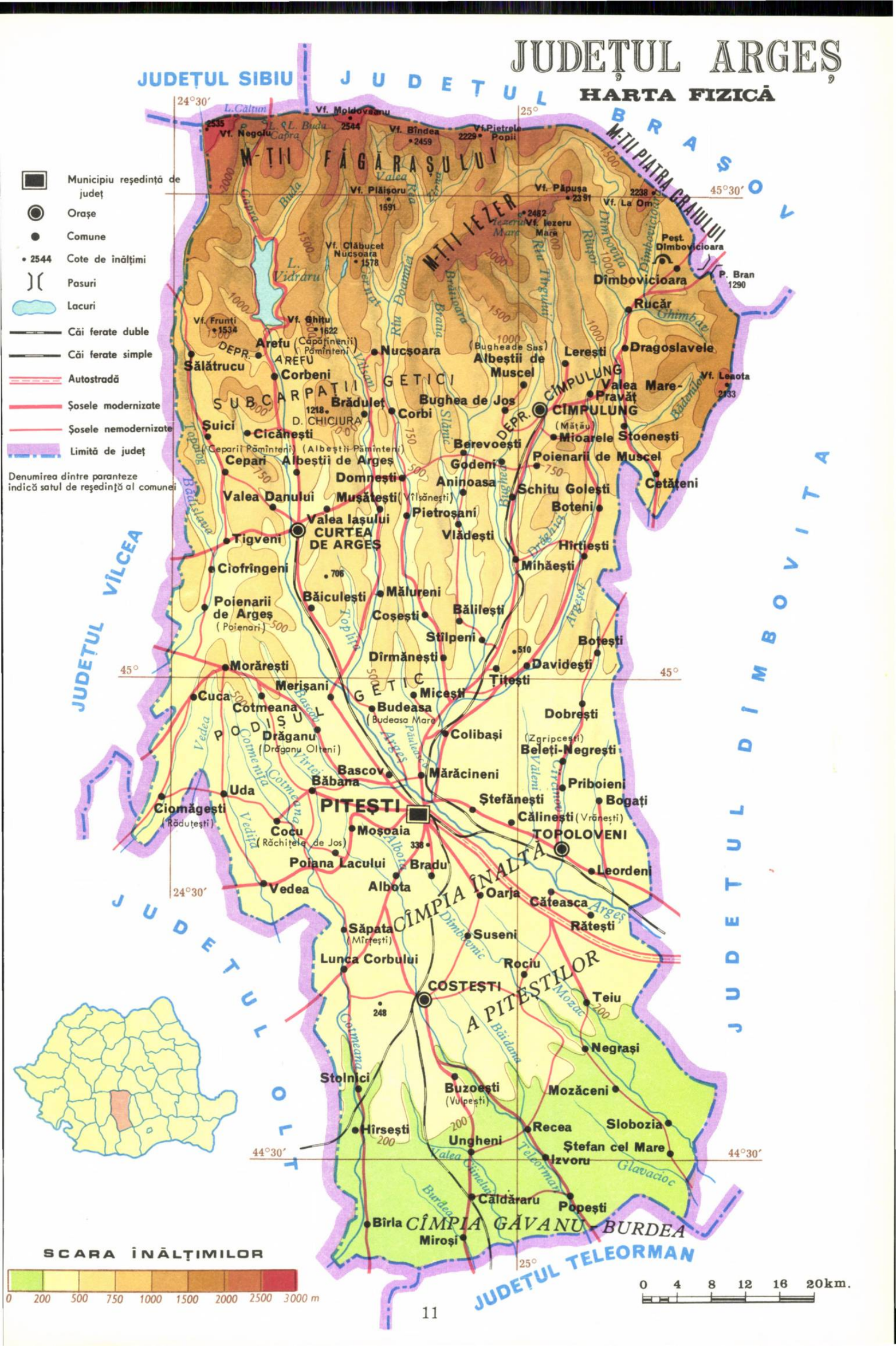

JUDEȚUL ARGEȘ

HARTA ECONOMICĂ

0 4 8 12 16 20km.

- Petrol
- Cărbune
- Cariere
- Argilă
- Termocentrale
- Hidrocentrale
- Construcții de mașini
- Electrotehnică și electronică
- Reparații de mașini și utilaje
- Cauciuc sintetic și anvelope
- Mase plastice și piele artificială
- Industria petrochimică
- Lianți (ciment, var, ipsos)
- Cherestea
- Mobilă
- Placaje, furnire, panele, plăci aglomerate din lemn
- Prefabricate din beton
- Industria bumbacului
- Industria confecțiilor
- Industria tricotajelor
- Industria liniei

JUDEȚUL SIBIU

JUDEȚUL BRAȘOV

JUD. DÎMBOVIȚA

JUDEȚUL VÎLCEA

JUDEȚUL OLT

JUD. TELEORMAN

24°30′ 25° 45°30′ 45° 44°30′

CUMPĂNIȚA

L. Vidraru

VILSAN

GH. GHEORGHIU-DEJ

Cernat

Riu Doamnei

Vilsan

Riu Târgului

Dîmbovicioara

Dîmbovița

Ghimbav

Rucăr

Dîmbovicioara

Lerești

Nucșoara

Arefu

Sălătrucu

Corbeni

OEȘTI

Brădulet

Brădetu

Corbi

CÎMPULUNG

Dragoslavele

Stoenești

ALBEȘTI

Suici

Cicănești

CERBURENI

Topolog

Berevoești

Albeștii de Argeș

VALEA IAȘULUI

Godeni

Cetățeni

Jugur

Cepari

Domnești

Aninoasa

Schitu Golești

Bădislava

Mușătești

Pietroșani

Bughea

Boteni

Tigveni

CURTEA DE ARGEȘ

Vlădești

Ciofrîngeni

Mălureni

Mihăești

Hîrtiești

Poienarii de Argeș

Băiculești

Coșești

Bălilești

Argeșel

Stîlpeni

Botești

Morărești

Dîrmănești

Davidești

Merișani

Micești

Titești

Cuca

Cotmeana

Budeasa

Dobrești

Colibași

Drăganu

Bascov

Argeș

Cotmeana

Viriei

Beleți-Negrești

Ștefănești

Priboieni

Bogați

Băbana

Uda

Ciomăgești

PITEȘTI

BASCOV

Călinești

PRUNDU-PITEȘTI

TOPOLOVENI

Cocu

Moșoaia

Vedea

Roiana

Lacului

Albota

Bradu

Oarja

Cătenasca

Leordeni

Rătești

Săpata

Suseni

Lunca Corbului

COSTEȘTI

Rociu

Teiu

Negrași

Stolnici

Buzoești

Mozăceni

Hîrsești

Recea

Slobozia

Ștefan cel Mare

Ungheni

Izvoru

Glavacioc

Teleorman

Bîrla

Căldărarau

Popești

Miroși

ALTE RAMURI

INDUSTRIA CONSTRUCȚIILOR DE MAȘINI ȘI A PRELUCRĂRII METALELOR

INDUSTRIA ALIMENTARĂ

INDUSTRIA CHIMICĂ

INDUSTRIA CONFECȚIILOR

INDUSTRIA DE PRELUCRARE A LEMNULUI

INDUSTRIA TEXTILĂ

INDUSTRIA MATERIALELOR DE CONSTRUCȚII

INDUSTRIA STICLEI, PORȚELANULUI ȘI FAIANȚEI

- Porțelanuri și faianță
- Industria morăritului și a panificației
- Industria laptelui și a produselor lactate
- Industria cărnii
- Industria vinului și a băuturilor alcoolice
- Industria conservelor de legume și fructe

- Păduri
- Cereale
- Livezi
- Viță de vie
- Floarea soarel
- Sfeclă de zah
- Zarzavat
- Cartofi
- Tutun
- Bovine
- Ovine
- Porcine
- Izvoare miner

JUDEȚUL ARGEȘ

HARTA TURISTICĂ

0 4 8 12 16 20 km.

200 500 1000 2000 3000 m

- Trasee rutiere europene
- Stațiuni balneoclimaterice
- Izvoare — ape minerale
- Popas turistic (camping, han)
- Cabane
- Monumente ale naturii
- Artă populară
- Rezervație
- Mănăstiri
- Monumente istorice
- Castele
- Vestigii istorice (ruine, cetăți)
- Muzee
- Case memoriale

PITEȘTI

PLANUL MUNICIPIULUI

(Schemă)

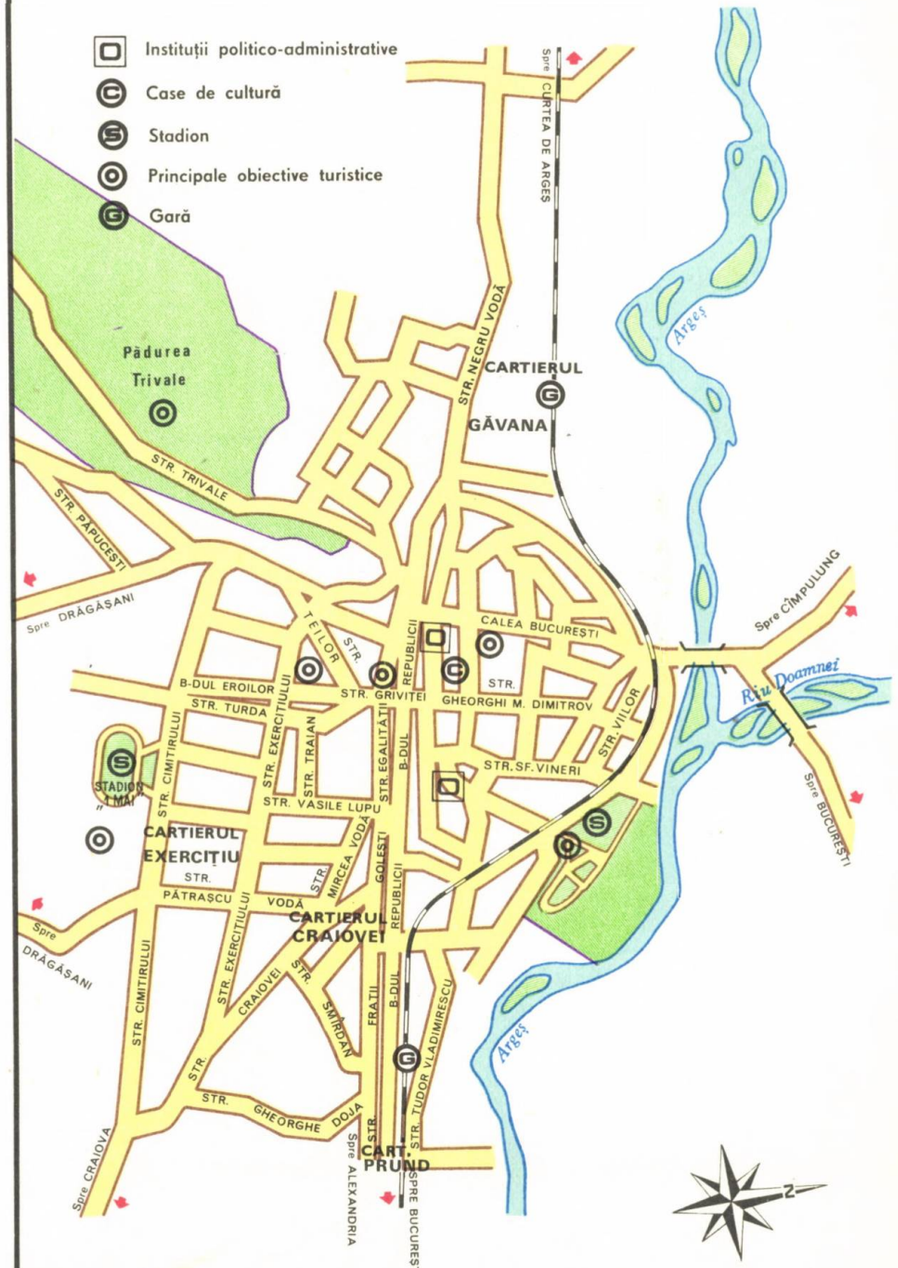

JUDEŢUL BACĂU

HARTA FIZICĂ

0 4 8 12 16 20km.

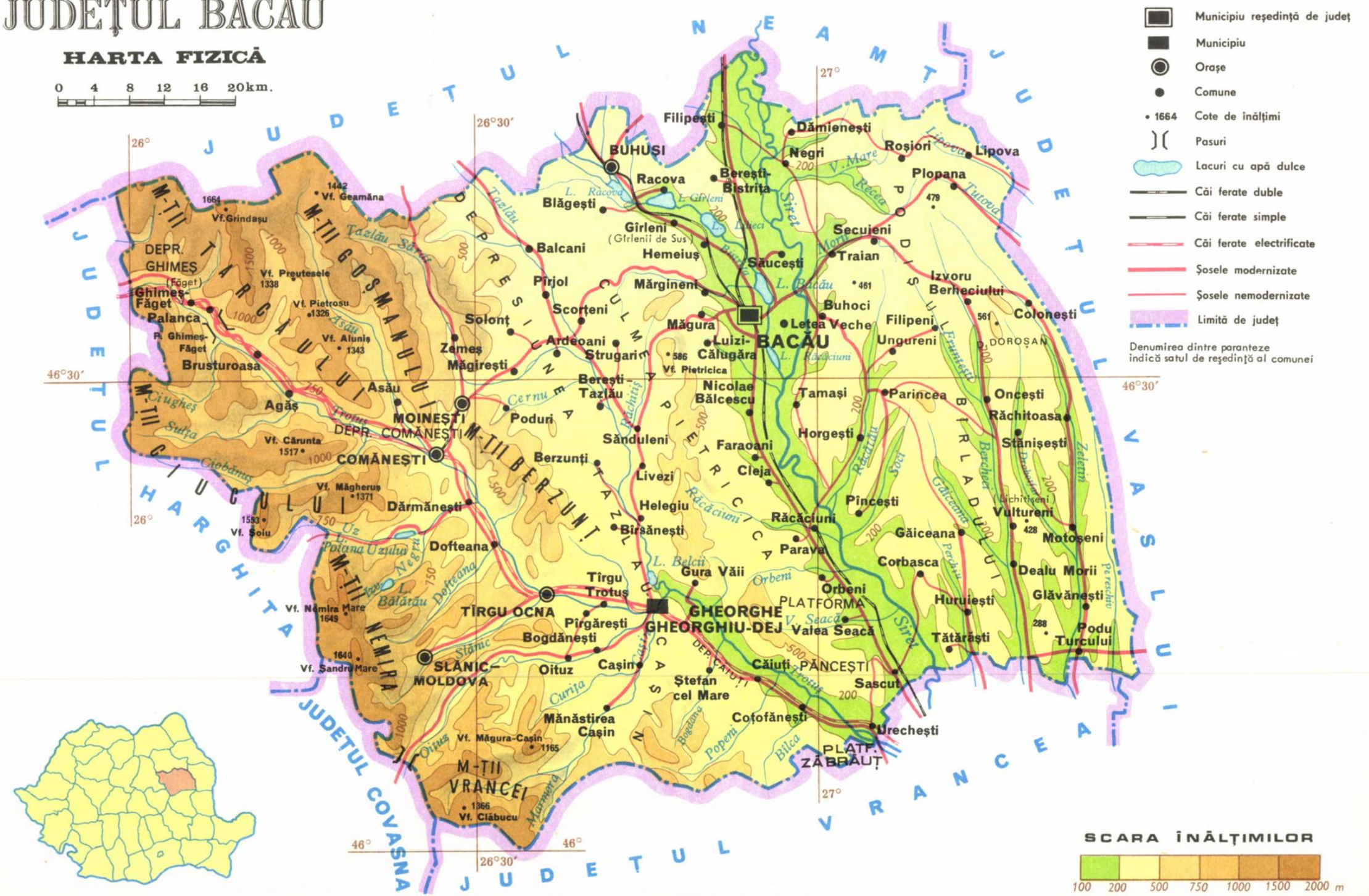

JUDEȚUL BACĂU

HARTA ECONOMICĂ

0 4 8 12 16 20km.

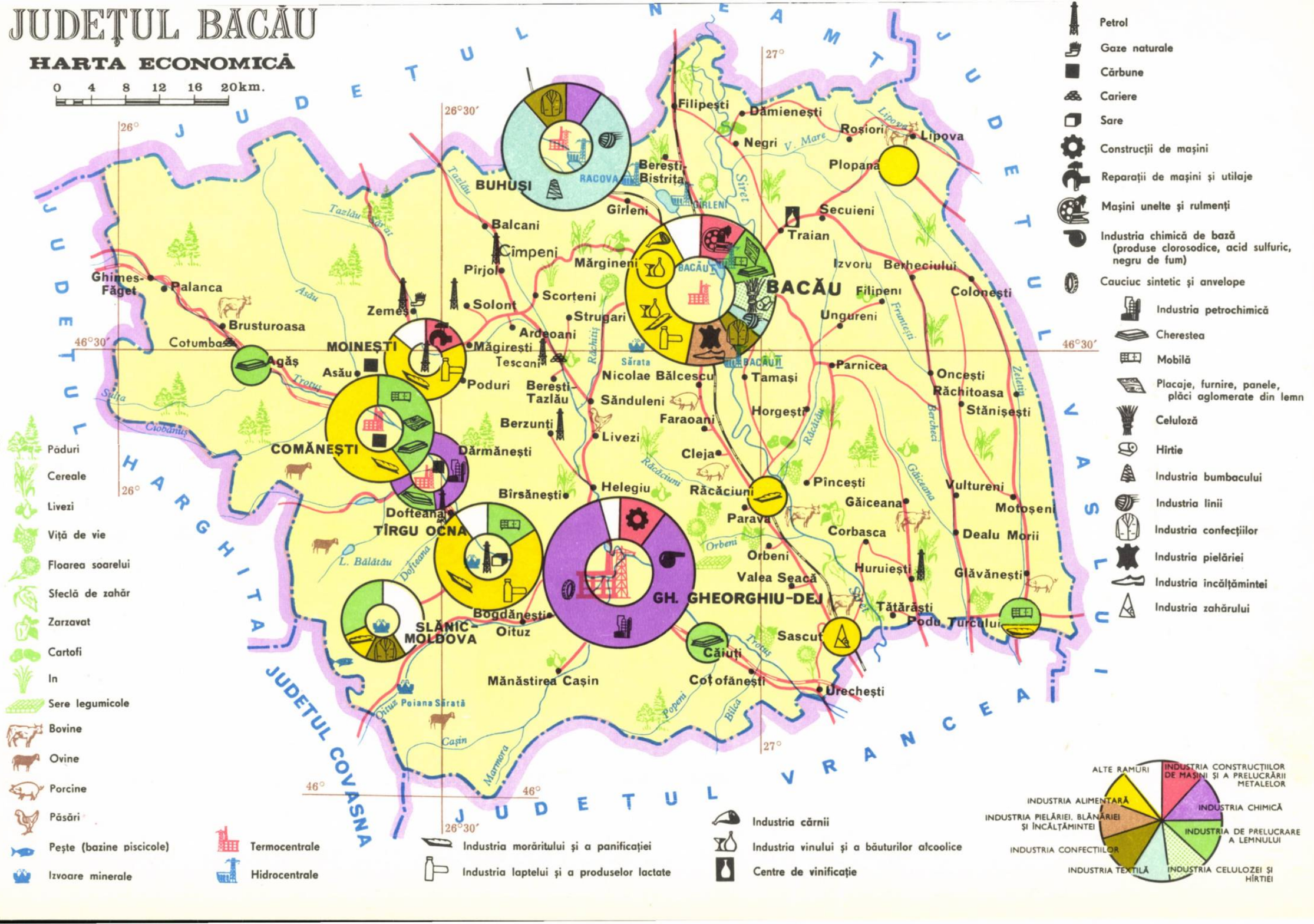

Petrol
Gaze naturale
Cărbune
Cariere
Sare
Construcții de mașini
Reparații de mașini și utilaje
Mașini unelte și rulmenți
Industria chimică de bază (produse clorosodice, acid sulfuric, negru de fum)
Cauciuc sintetic și anvelope
Industria petrochimică
Cherestea
Mobilă
Placaje, furnire, panele, plăci aglomerate din lemn
Celuloză
Hîrtie
Industria bumbacului
Industria linii
Industria confecțiilor
Industria pielăriei
Industria încălțămintei
Industria zahărului

Păduri
Cereale
Livezi
Viță de vie
Floarea soarelui
Sfeclă de zahăr
Zarzavat
Cartofi
In
Sere legumicole
Bovine
Ovine
Porcine
Păsări
Pește (bazine piscicole)
Izvoare minerale

Termocentrale
Hidrocentrale

Industria morăritului și a panificației
Industria laptelui și a produselor lactate

Industria cărnii
Industria vinului și a băuturilor alcoolice
Centre de vinificație

JUDEȚUL BACĂU

HARTA TURISTICĂ

0 4 8 12 16 20 km.

Trasee rutiere. europene
Stațiuni balneoclimaterice
Izvoare – ape minerale
Popas turistic (camping, han)
Cabane
Monumente ale naturii
Artă populară
Rezervație
Mănăstiri
Monumente istorice
Vestigii istorice (ruine, cetăți)
Muzee
Case memoriale

200 500 1000 2000 m

BACĂU

PLANUL MUNICIPIULUI

(Schemă)

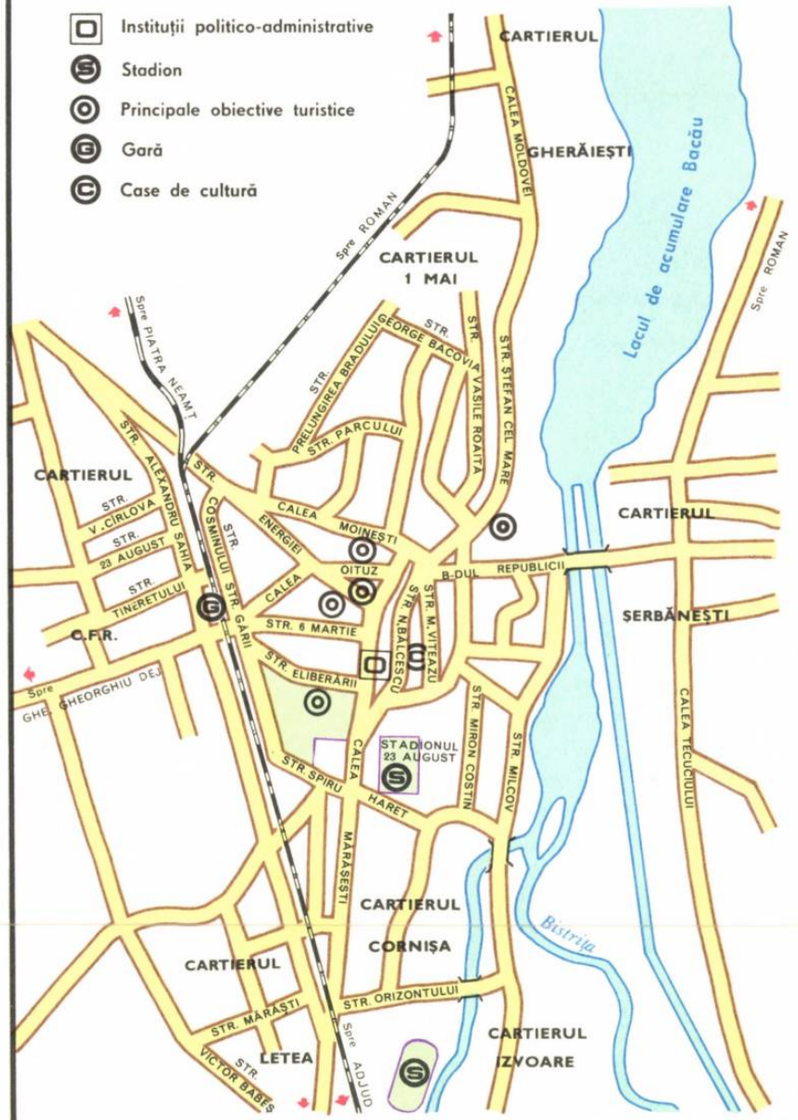

JUDEȚUL BIHOR

HARTA FIZICĂ

JUDEȚUL BIHOR

HARTA ECONOMICĂ

0 4 8 12 16 20km.

- Petrol
- Cărbune
- Bauxită
- Minereuri complexe
- Nisip bituminos
- Argilă refractară
- Marmură
- Cariere
- Termocentrale
- Hidrocentrale
- Industria aluminei
- Construcții de mașini
- Construcții și produse metalice
- Mașini unelte și rulmenți
- Industria petrochimică
- Mase plastice și piele artificială
- Lacuri, vopsele și coloranți
- Produse refractare
- Ambalaje din hîrtie și carton
- Cherestea
- Mobilă
- Sticlărie și geamuri
- Industria pielăriei
- Industria încălțămintei
- Industria blănăriei și cojocăriei
- Industria confecțiilor
- Industria morăritului și a panificației
- Industria laptelui și a produselor lactate
- Industria cărnii
- Industria uleiurilor vegetale
- Industria conservelor de legume și fructe
- Industria zahărului
- Industria poligrafică
- Topitorii de cînepă

- Cereale
- Livezi
- Viță de vie
- Floarea soarelui
- Sfeclă de zahăr
- Zarzavat
- Cartofi
- Tutun
- Păduri
- Cînepă
- Sere legumicole
- Orez
- Bovine
- Ovine
- Porcine
- Păsări

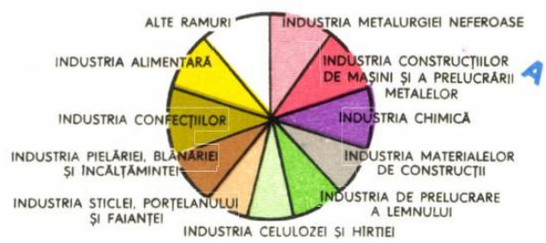

- Pește (bazine piscicole)
- Izvoare minerale

JUDEȚUL BIHOR

HARTA TURISTICĂ

ORADEA

PLANUL MUNICIPIULUI

(Schemă)

- Instituții politico-administrative
- Principale obiective turistice
- Stadion
- Gară

JUDEȚUL BISTRIȚA-NĂSĂUD

HARTA FIZICĂ

0 4 8 12 16 20km.

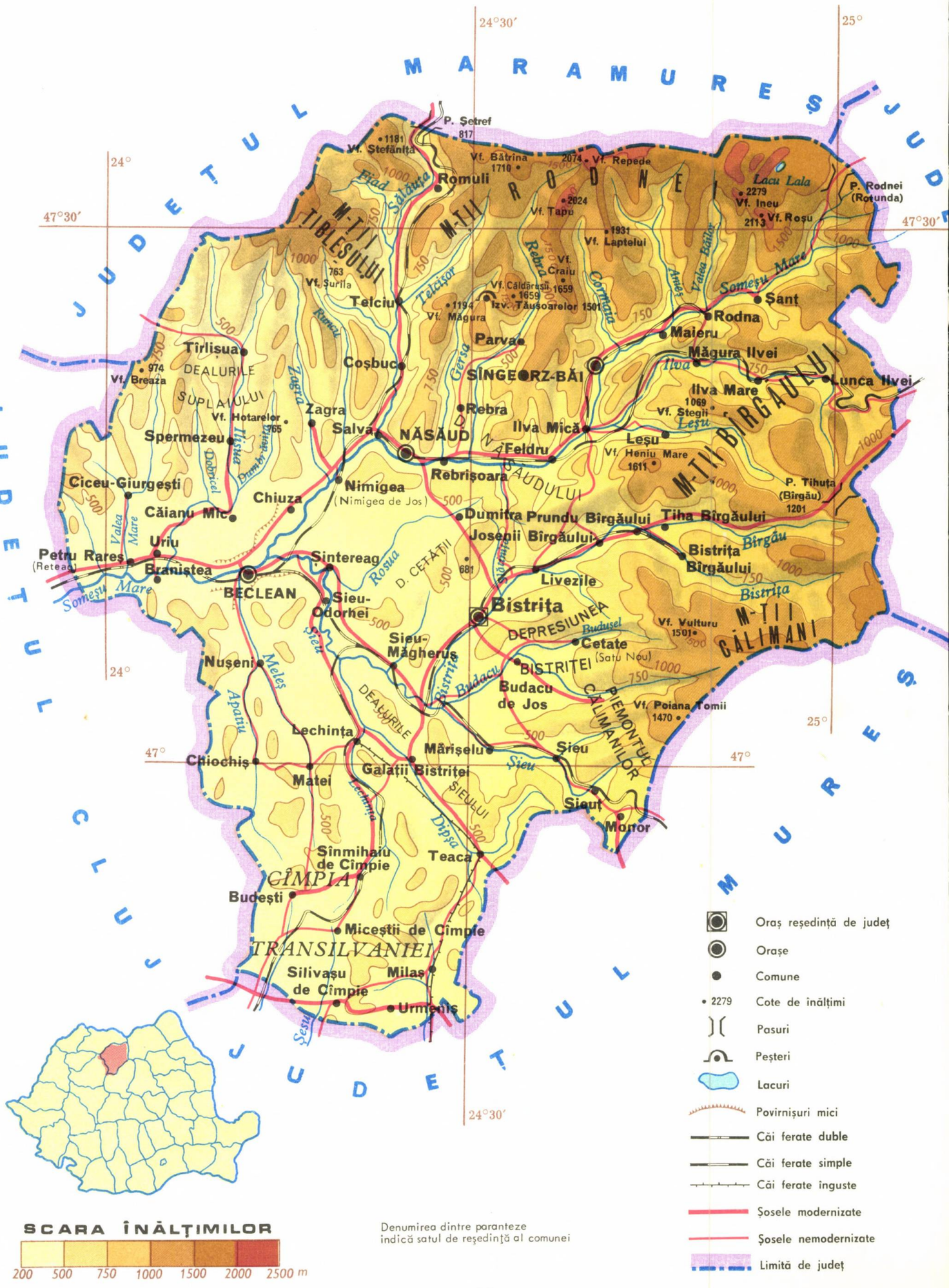

JUDEȚUL BISTRIȚA-NĂSĂUD

HARTA ECONOMICĂ

0 4 8 12 16 20km.

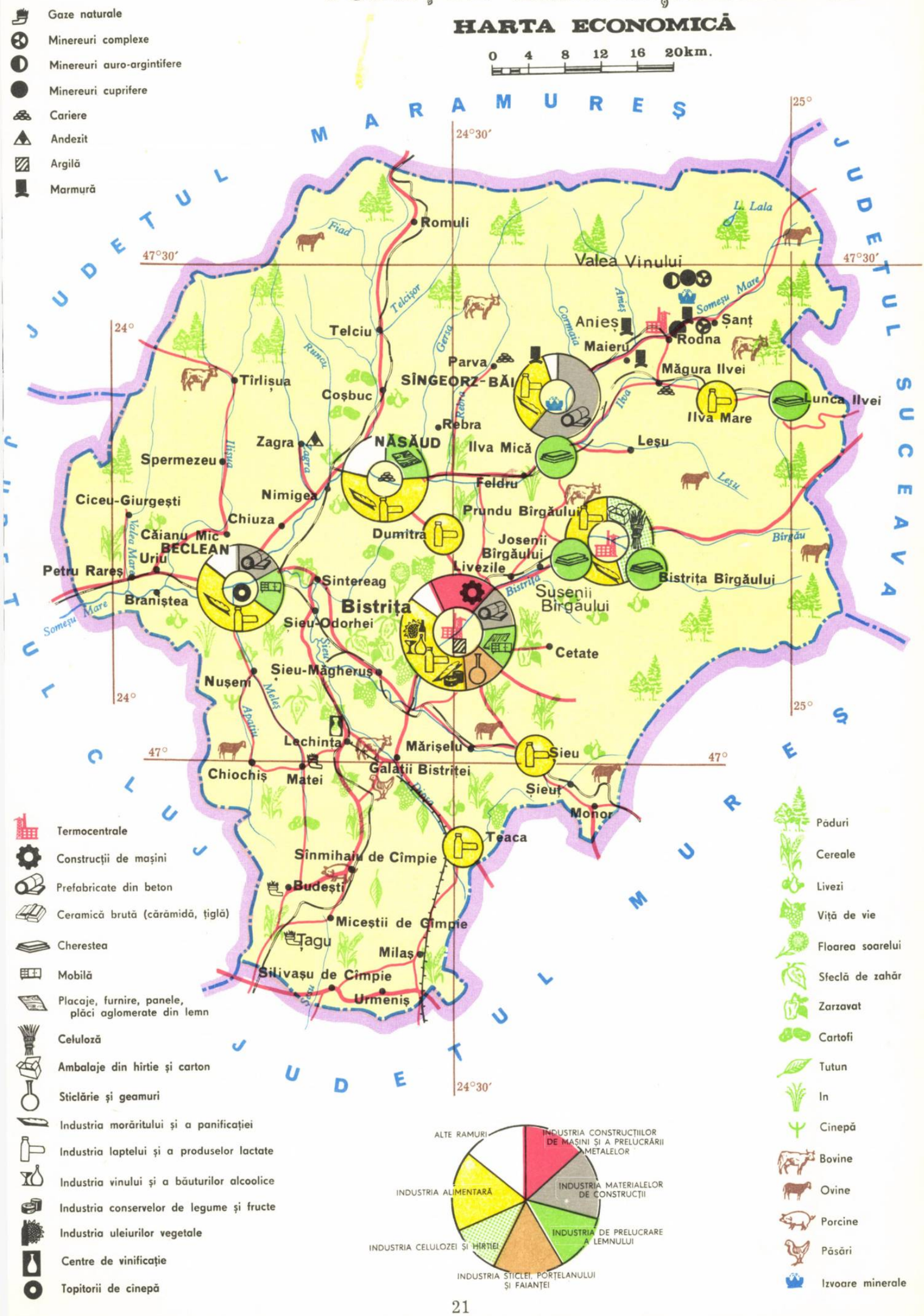

- Gaze naturale
- Minereuri complexe
- Minereuri auro-argintifere
- Minereuri cuprifere
- Cariere
- Andezit
- Argilă
- Marmură

- Termocentrale
- Construcții de mașini
- Prefabricate din beton
- Ceramică brută (cărămidă, țiglă)
- Cherestea
- Mobilă
- Placaje, furnire, panele, plăci aglomerate din lemn
- Celuloză
- Ambalaje din hîrtie și carton
- Sticlărie și geamuri
- Industria morăritului și a panificației
- Industria laptelui și a produselor lactate
- Industria vinului și a băuturilor alcoolice
- Industria conservelor de legume și fructe
- Industria uleiurilor vegetale
- Centre de vinificație
- Topitorii de cînepă

- Păduri
- Cereale
- Livezi
- Viță de vie
- Floarea soarelui
- Sfeclă de zahăr
- Zarzavat
- Cartofi
- Tutun
- In
- Cînepă
- Bovine
- Ovine
- Porcine
- Păsări
- Izvoare minerale

JUDEȚUL BISTRIȚA-NĂSĂUD

HARTA TURISTICĂ

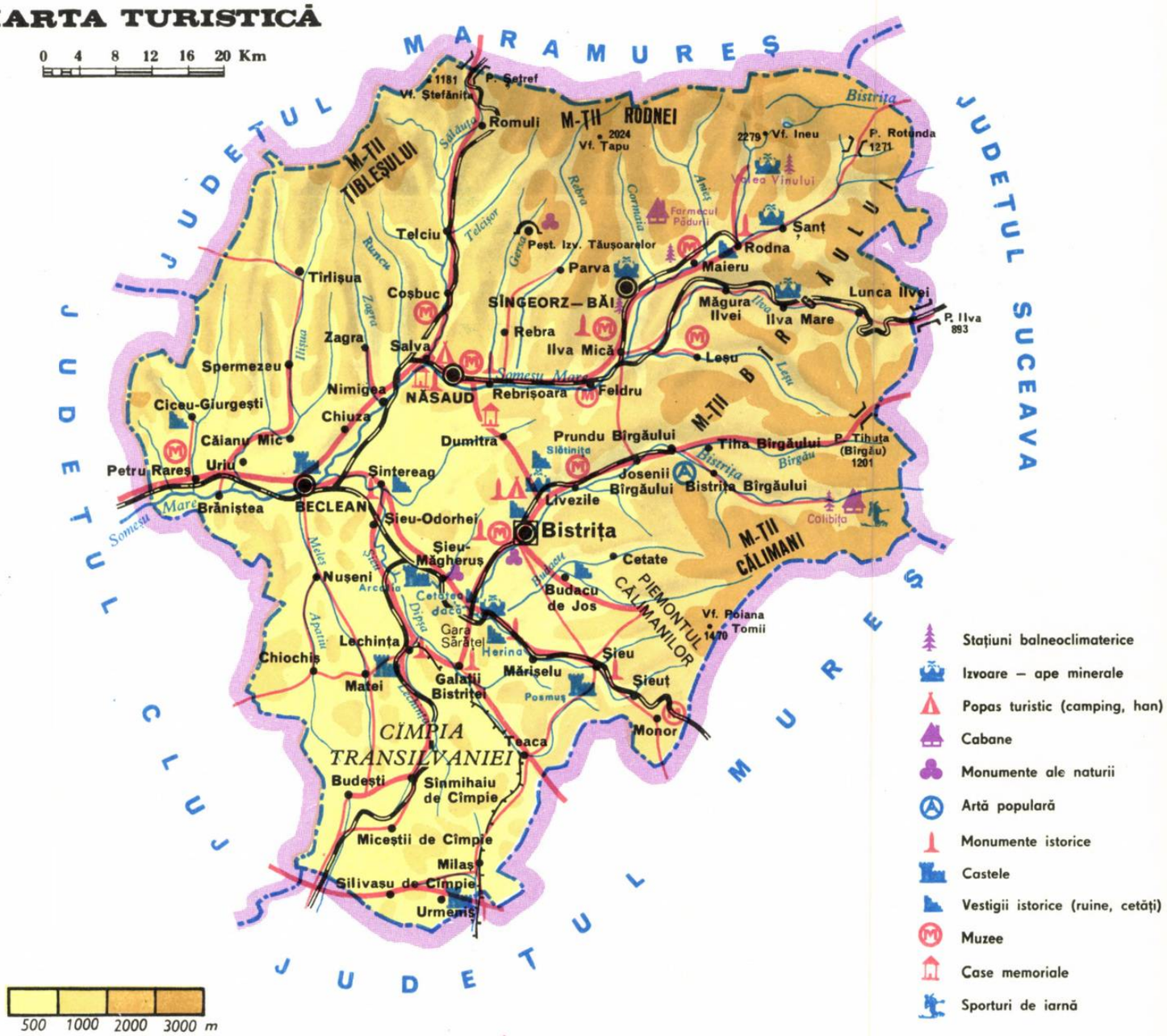

BISTRIȚA

PLANUL ORAȘULUI
(Schemă)

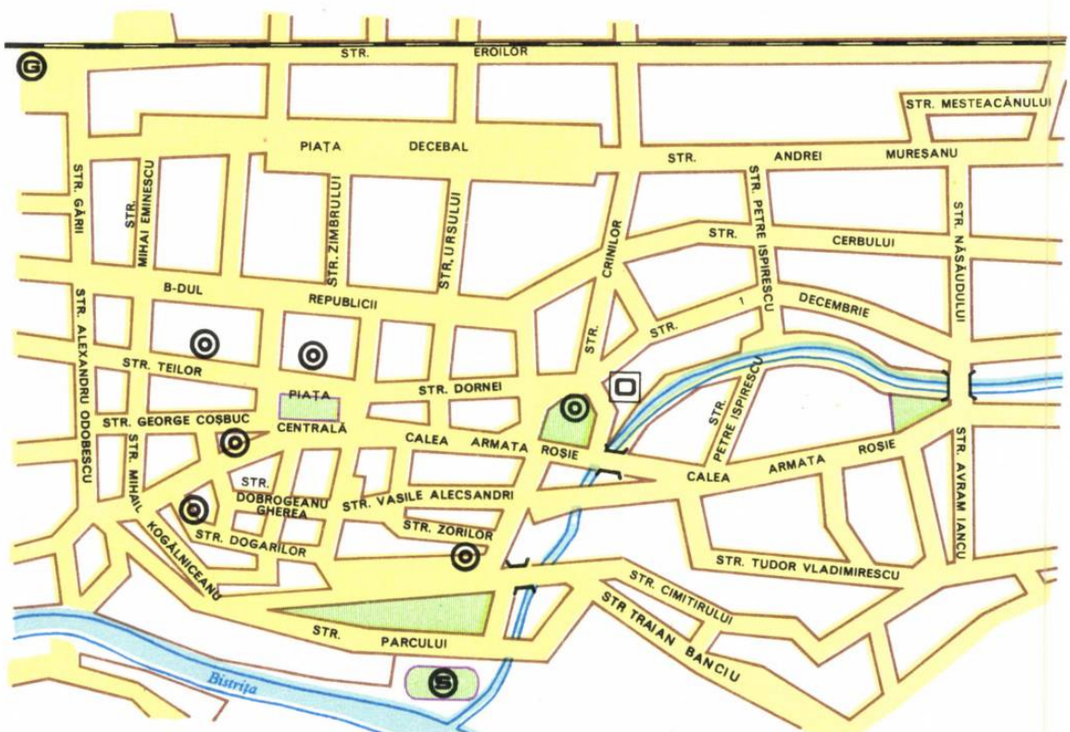

JUDEȚUL BOTOȘANI

HARTA FIZICĂ

SCARA ÎNĂLȚIMILOR

0 100 200 500 750 m

0 4 8 12 16 20km.

Denumirea dintre paranteze indică satul de reședință al comunei

JUDEȚUL BOTOȘANI

HARTA ECONOMICĂ

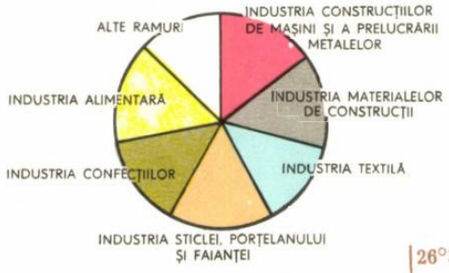

0 4 8 12 16 20km.

R.

26°30′ 27° 48° 47°30′

DARABANI DOROHOI SĂVENI BOTOȘANI

Păltiniș Rădăuți Prut Viișoara Hudești Prut Volovăț Coțușca Mitoc Suharău L. Havîrna Baseu Mileanca Cristinești Havîrna Podriga Bodeasa Pomîrla Ibănești Drăgușeni Avrămeni George Enescu Ibăneasa Hiliseu-Horia Cordăreni L. Negreni Manoleasa Dersca Vorniceni Știubieni L. Hănești Ripiceni Mihăileni Corlăteni Hănești Mihălășeni Bahna Văculești Ungureni Dingeni Brăești Nicșeni Marșica Dobîrceni Vîrfu Cîmpului Roma Ștefănești Leorda L. Costești L. Unțeni Sitna Bucecea Unțeni Drislea Trușești Durnești Gorbănești Siret Mihai Eminescu Burla Românești Vlădeni Albești Corogea Cazancea Bălușeni L. Dracșani Suliță Corni Milețin Lunca Todirești Călărași Cristești Copălău Hlipiceni Santa Mare Vorona Flămînzi Răuseni Bahlui Frumușica Prăjeni Tudora Siret

JUDEȚUL SUCEAVA JUDEȚUL IAȘI

- Turbă
- Cariere
- Argilă
- Termocentrale
- Construcții de mașini
- Electrotehnică și electronică
- Ceramică brută (cărămidă, țiglă)
- Sticlărie și geamuri
- Industria bumbacului
- Industria confecțiilor
- Industria morăritului și a panificației
- Industria laptelui și a produselor lactate
- Industria vinului și a băuturilor alcoolice
- Industria conservelor de legume și fructe
- Industria zahărului
- Industria poligrafică

- Păduri
- Cereale
- Livezi
- Viță de vie
- Floarea soarelui
- Sfeclă de zahăr
- Zarzavat
- Cartofi
- In

- Bovine
- Ovine
- Porcine
- Păsări
- Pește (bazine piscicole)

JUDEȚUL BOTOȘANI

HARTA TURISTICĂ

0 4 8 12 16 20 km.

- Popas turistic (camping, han)
- Monumente ale naturii
- Mănăstiri
- Monumente istorice
- Muzee
- Case memoriale
- Rezervație

50 200 500 m

BOTOȘANI

PLANUL MUNICIPIULUI

(Schemă)

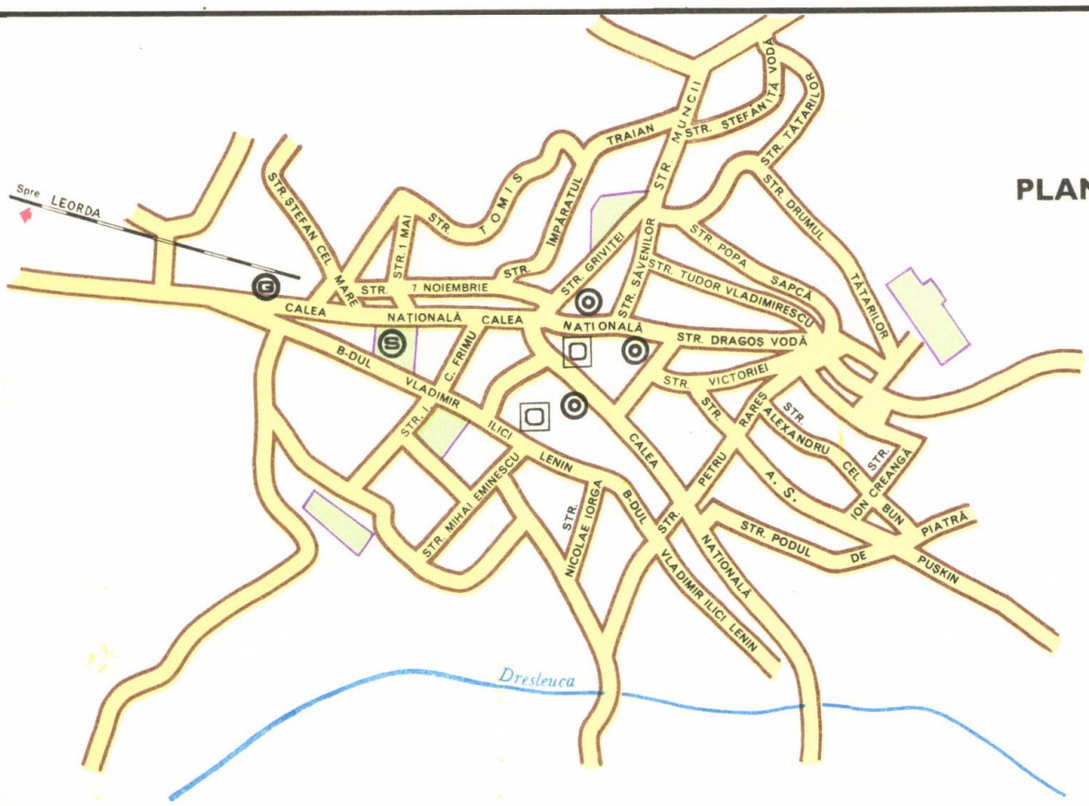

- Instituții politico-administrative
- Stadion
- Principale obiective turistice
- Gară

JUDEȚUL BRAȘOV

HARTA FIZICĂ

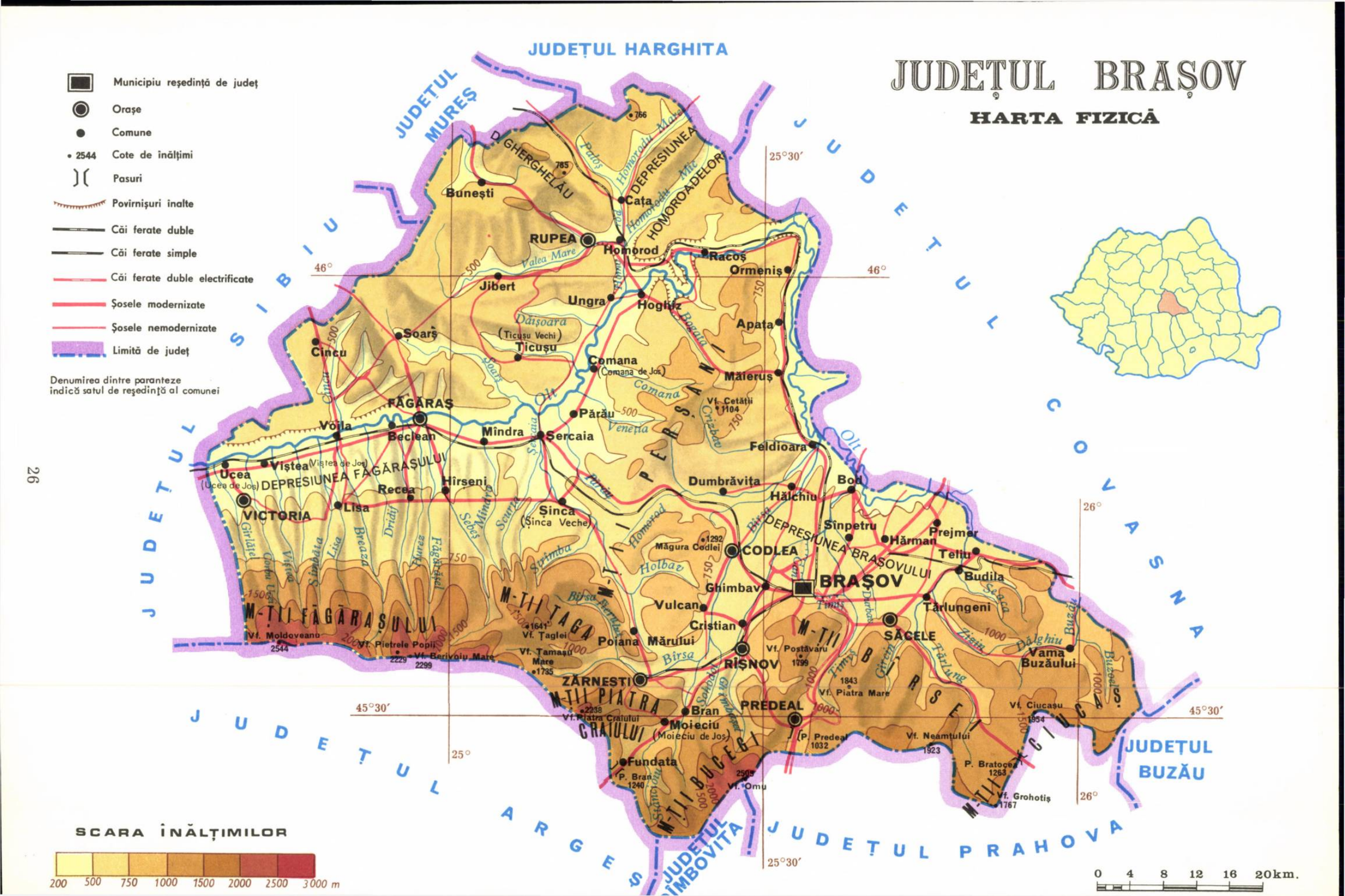

JUDEȚUL BRAȘOV

HARTA ECONOMICĂ

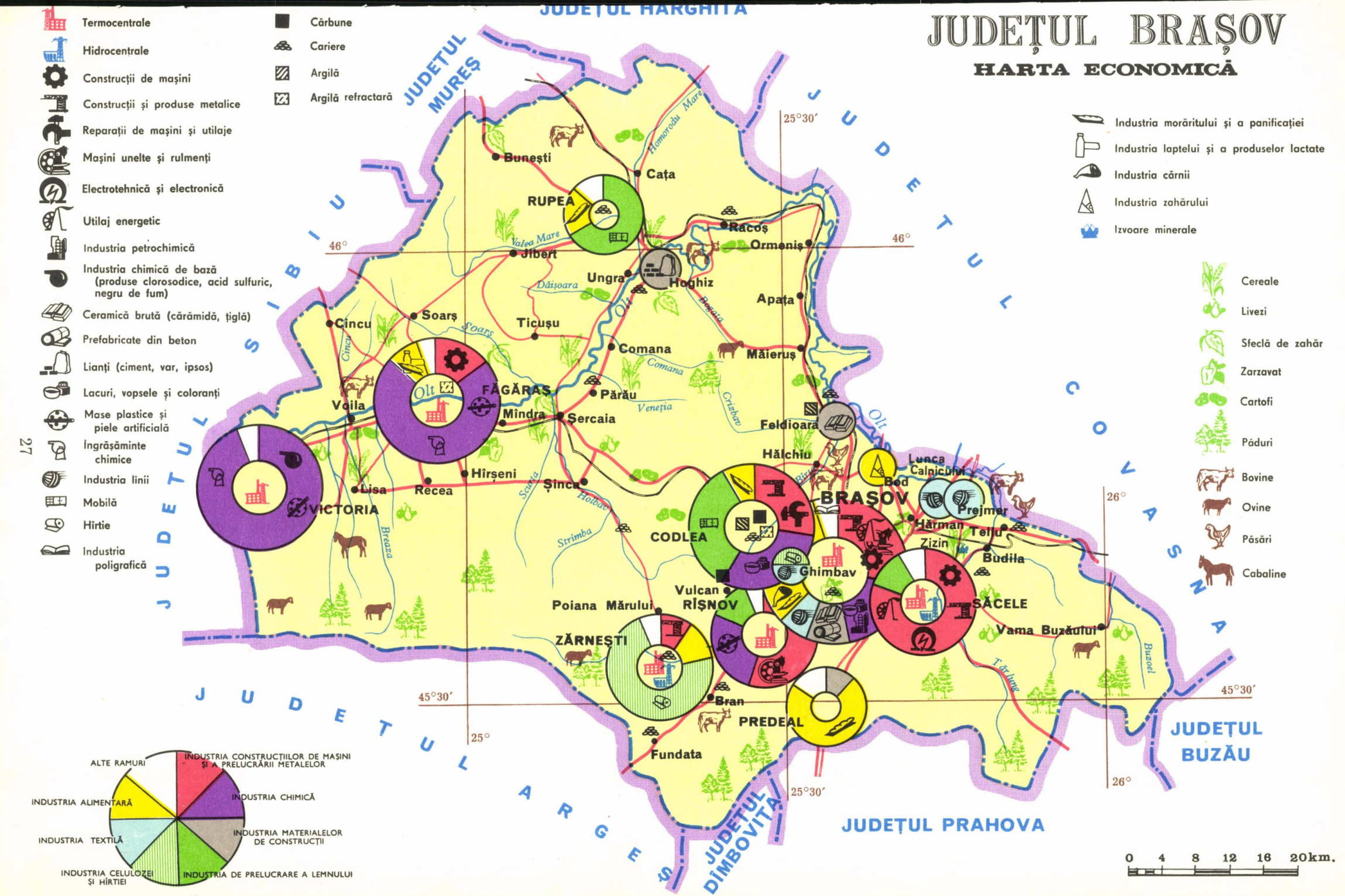

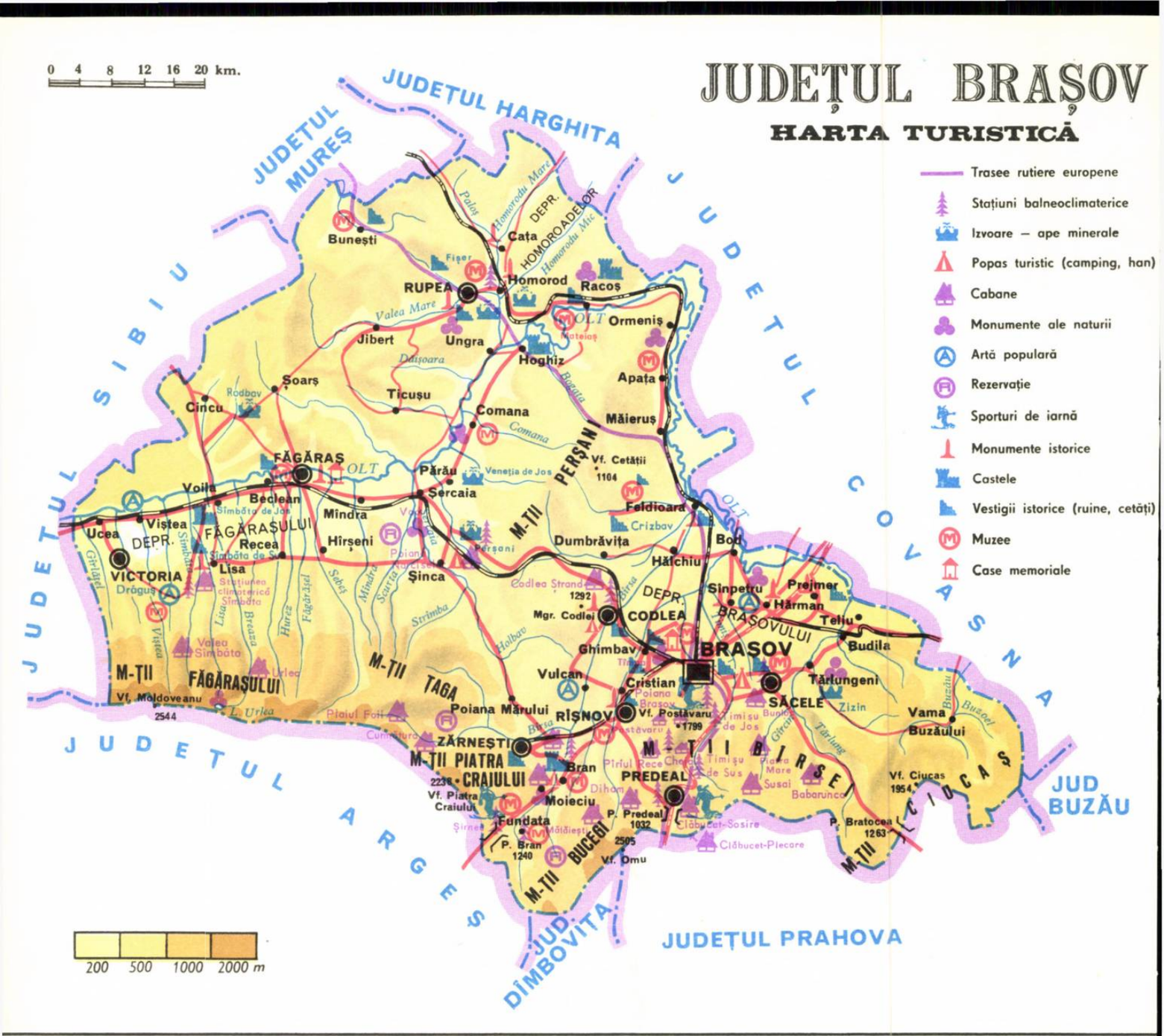
0 4 8 12 16 20 km.
JUDEȚUL BRAȘOV
HARTA TURISTICĂ
Trasee rutiere europene
Stațiuni balneoclimaterice
Izvoare – ape minerale
Popas turistic (camping, han)
Cabane
Monumente ale naturii
Artă populară
Rezervație
Sporturi de iarnă
Monumente istorice
Castele
Vestigii istorice (ruine, cetăți)
Muzee
Case memoriale
JUDEȚUL HARGHITA
JUDEȚUL MUREȘ
JUDEȚUL SIBIU
JUDEȚUL COVASNA
JUDEȚUL ARGEȘ
JUD. DÎMBOVIȚA
JUDEȚUL PRAHOVA
JUD BUZĂU
Bunești
Cața
Homorod
Racoș
RUPEA
Ormeniș
Jibert
Ungra
Hoghiz
Apața
Șoarș
Ticușu
Cincu
Comana
Măieruș
FĂGĂRAȘ
Părău
Vf. Cetății 1104
PERȘANI
Veneția de Jos
Sercaia
Voila
Beclean
Mîndra
Viștea
Ucea
FĂGĂRAȘULUI
Recea
Hîrseni
Feldioara
Crizbav
Dumbrăvița
Bod
Hălchiu
VICTORIA
Drăguș
Lisa
Șinca
Codlea Strand 1292
Mgr. Codlei
CODLEA
Sinpetru
Prejmer
Hărman
Teliu
BRAȘOVULUI
Budila
Ghimbav
BRAȘOV
M-ȚII FĂGĂRAȘULUI
Vf. Moldoveanu 2544
M-ȚII TAGA
Vulcan
Cristian
Poiana Mărului
RÎȘNOV
Vf. Postăvaru 1799
Tărlungeni
SĂCELE
Zizin
Vama Buzăului
ZĂRNEȘTI
M-ȚII PIATRA CRAIULUI
2238
Vf. Piatra Craiului
Bran
PREDEAL
M-ȚII BÎRSEI
Vf. Ciucaș 1954
M-ȚII CIUCAȘ
Moieciu
Fundata
P. Predeal 1032
P. Bran 1240
M-ȚII BUCEGI
2505
Vf. Omu
P. Bratocea 1263
200 500 1000 2000 m

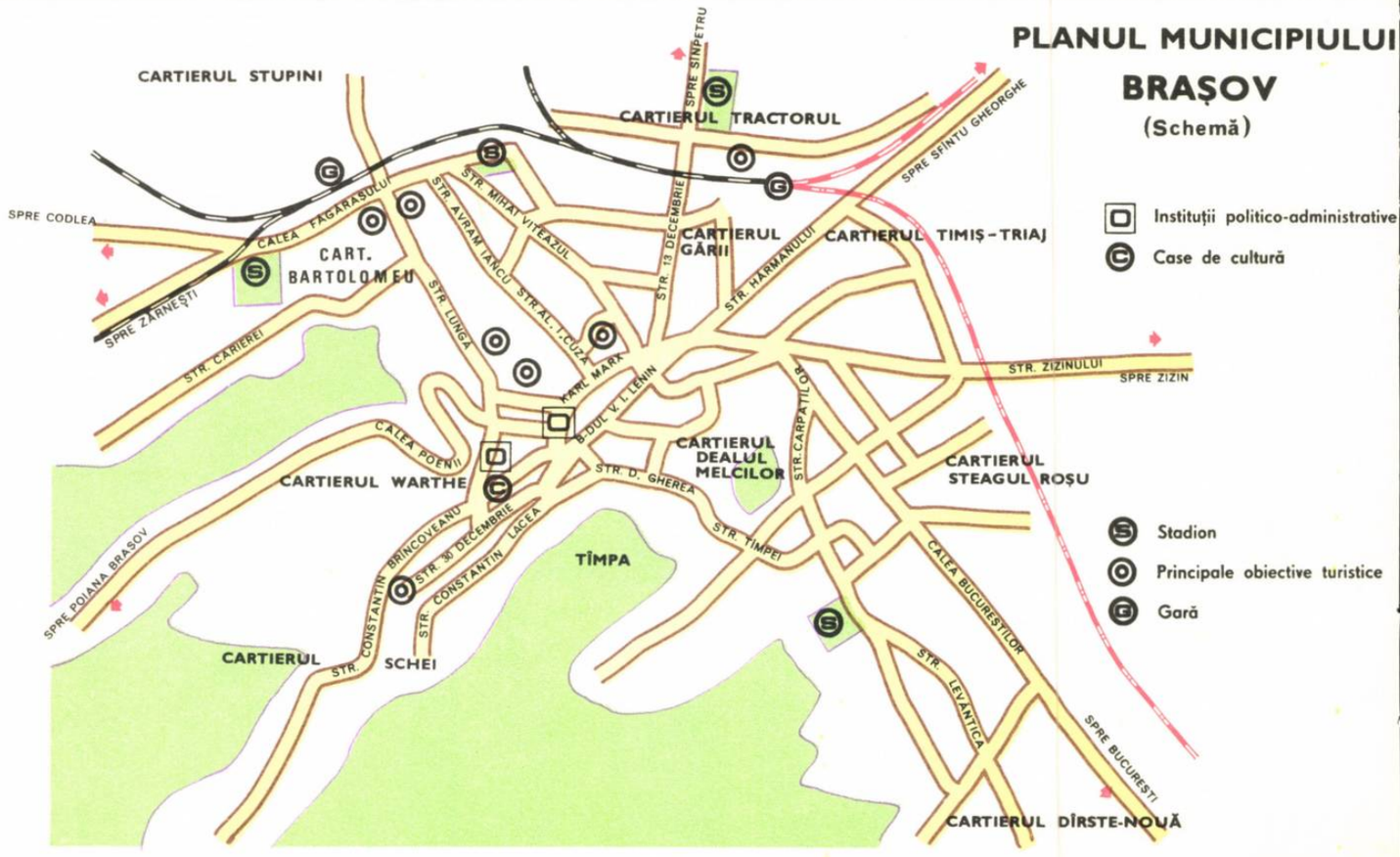
PLANUL MUNICIPIULUI
BRAȘOV
(Schemă)
Instituții politico-administrative
Case de cultură
Stadion
Principale obiective turistice
Gară
CARTIERUL STUPINI
CARTIERUL TRACTORUL
SPRE SINPETRU
SPRE SFÎNTU GHEORGHE
SPRE CODLEA
CALEA FĂGĂRAȘULUI
CART. BARTOLOMEU
SPRE ZĂRNEȘTI
STR. MIHAI VITEAZUL
STR. AVRAM IANCU
STR. AL. I. CUZA
STR. 13 DECEMBRIE
CARTIERUL GĂRII
CARTIERUL TIMIȘ-TRIAJ
STR. HARMANULUI
STR. CARIEREI
STR. LUNGĂ
KARL MARX
B-DUL V. I. LENIN
STR. ZIZINULUI
SPRE ZIZIN
CALEA POENII
CARTIERUL DEALUL MELCILOR
STR. CARPAȚILOR
CARTIERUL STEAGUL ROȘU
CARTIERUL WARTHE
STR. D. GHEREA
SPRE POIANA BRAȘOV
STR. CONSTANTIN BRÎNCOVEANU
STR. 30 DECEMBRIE
STR. CONSTANTIN LACEA
TÎMPA
STR. TÎMPEI
CALEA BUCUREȘTILOR
CARTIERUL SCHEI
STR. LEVANTICA
SPRE BUCUREȘTI
CARTIERUL DÎRSTE-NOUĂ

JUDEȚUL BRĂILA

HARTA FIZICĂ

0 4 8 12 16 20km.

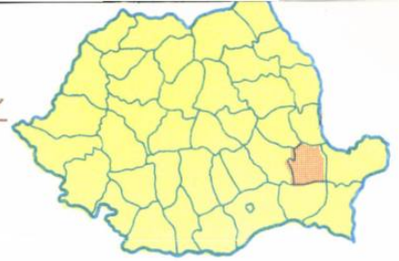

- Municipiu reședință de județ
- Orașe
- Comune
- 25 Cote de înălțimi
- Movile
- Povirnișuri mici în cimpie
- Dune
- Lacuri cu apă dulce
- Lacuri cu apă sărată
- Căi ferate duble
- Căi ferate simple
- Șosele modernizate
- Șosele nemodernizate
- Limită de județ

Luncă Cîmpie

JUDEȚUL VRANCEA

JUDEȚUL GALAȚI

JUDEȚUL BUZĂU

JUDEȚUL TULCEA

JUDEȚUL IALOMIȚA

JUDEȚUL CONSTANȚA

28°

45°30′

45°

27°30′

SIRETUL

CÎMPIA INFERIOR

Siret

DUNĂREA

Măxineni

Salcia Tudor

Vădeni

Buzău

Scorțaru Nou

Siliștea

Racovița

Rîmnicelu

Romanu

BRĂILA

Gîmnița

Grădiștea

Gemenele

Tudor Vladimirescu

L. Amara

Buzoel

L. Sărat

L. Comănească

Șuțești

Galbenu

Movila Miresii

Chiscani

Insula Arapu

L. Jirlău

L. Plopu

L. Esna

Traian

Jirlău

Vișani

CÎMPIA BRĂILEI

(BĂRĂGANUL DE NORD)

L. Ianca

Tichilești

Ianca

Mircea Vodă

Unirea

Br. Calei

FĂUREI

Surdila-Găiseanca

O. Lupului

Gropeni

Bordei Verde

Surdila-Greci

Tufești

L. Batogu

Viziru

Ciresu

Ulmu

Zăvoaia

Călmățui

Însurăței

Dudești

Stăncuța

Br. Pasca

O. Orbului

Br. Vîlciu

Frecăței

INSULA MARE A BRĂILEI

BĂRĂGANUL DE MIJLOC

L. Plașcu

L. Cotîța

O. Chiciu

Br. Cremenea

Ciocile

Bărăganul

Berteștii de Jos

Victoria

Mărașu

L. Chionbășești

Roșiori

O. Vărsătura

DUNĂREA VECHE

JUDEȚUL BRĂILA

HARTA ECONOMICĂ

0 4 8 12 16 20km.

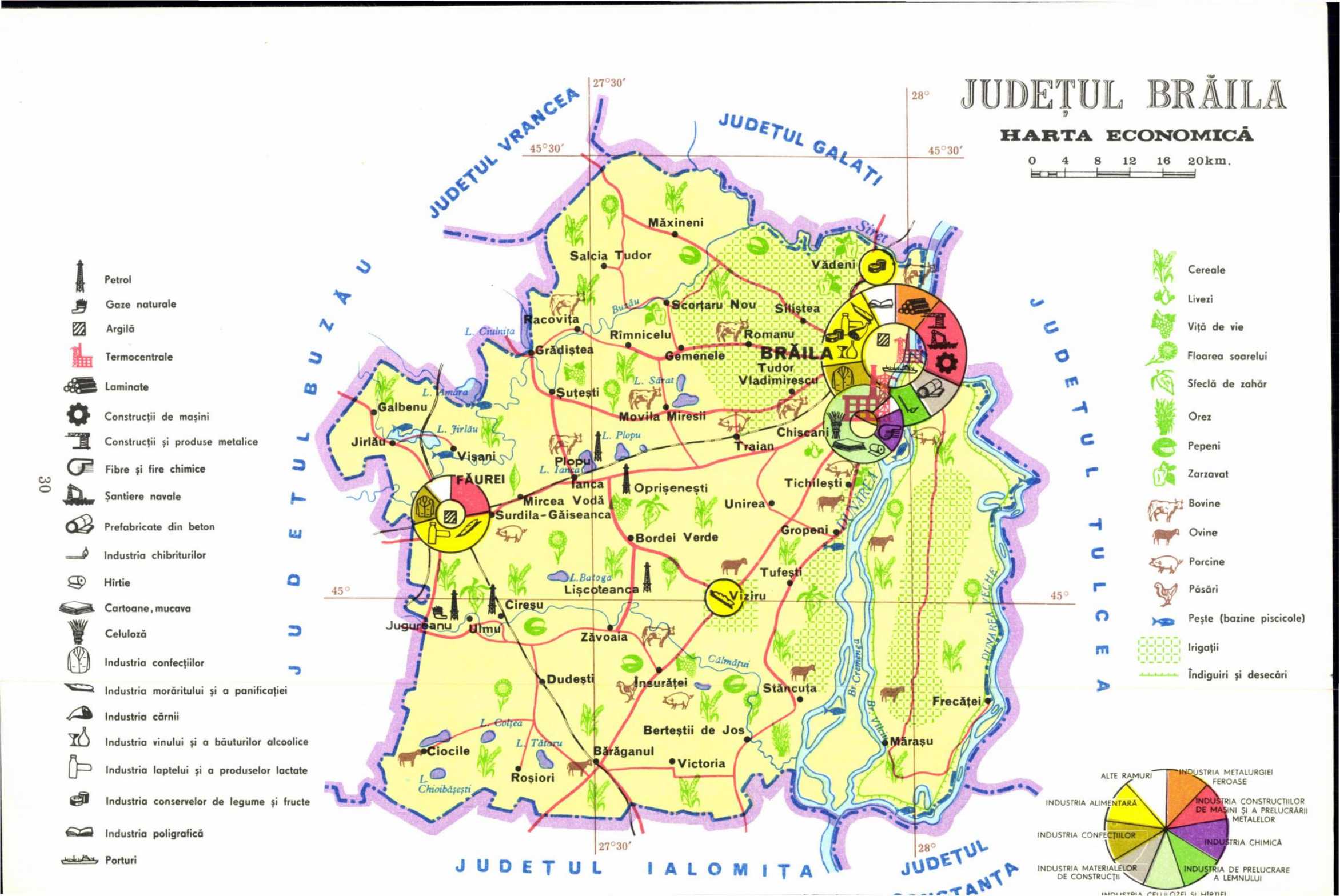

- Petrol
- Gaze naturale
- Argilă
- Termocentrale
- Laminate
- Construcții de mașini
- Construcții și produse metalice
- Fibre și fire chimice
- Șantiere navale
- Prefabricate din beton
- Industria chibriturilor
- Hîrtie
- Cartoane, mucava
- Celuloză
- Industria confecțiilor
- Industria morăritului și a panificației
- Industria cărnii
- Industria vinului și a băuturilor alcoolice
- Industria laptelui și a produselor lactate
- Industria conservelor de legume și fructe
- Industria poligrafică
- Porturi

- Cereale
- Livezi
- Viță de vie
- Floarea soarelui
- Sfeclă de zahăr
- Orez
- Pepeni
- Zarzavat
- Bovine
- Ovine
- Porcine
- Păsări
- Pește (bazine piscicole)
- Irigații
- Îndiguiri și desecări

JUDEȚUL BRĂILA

HARTA TURISTICĂ

0 4 8 12 16 20 km.

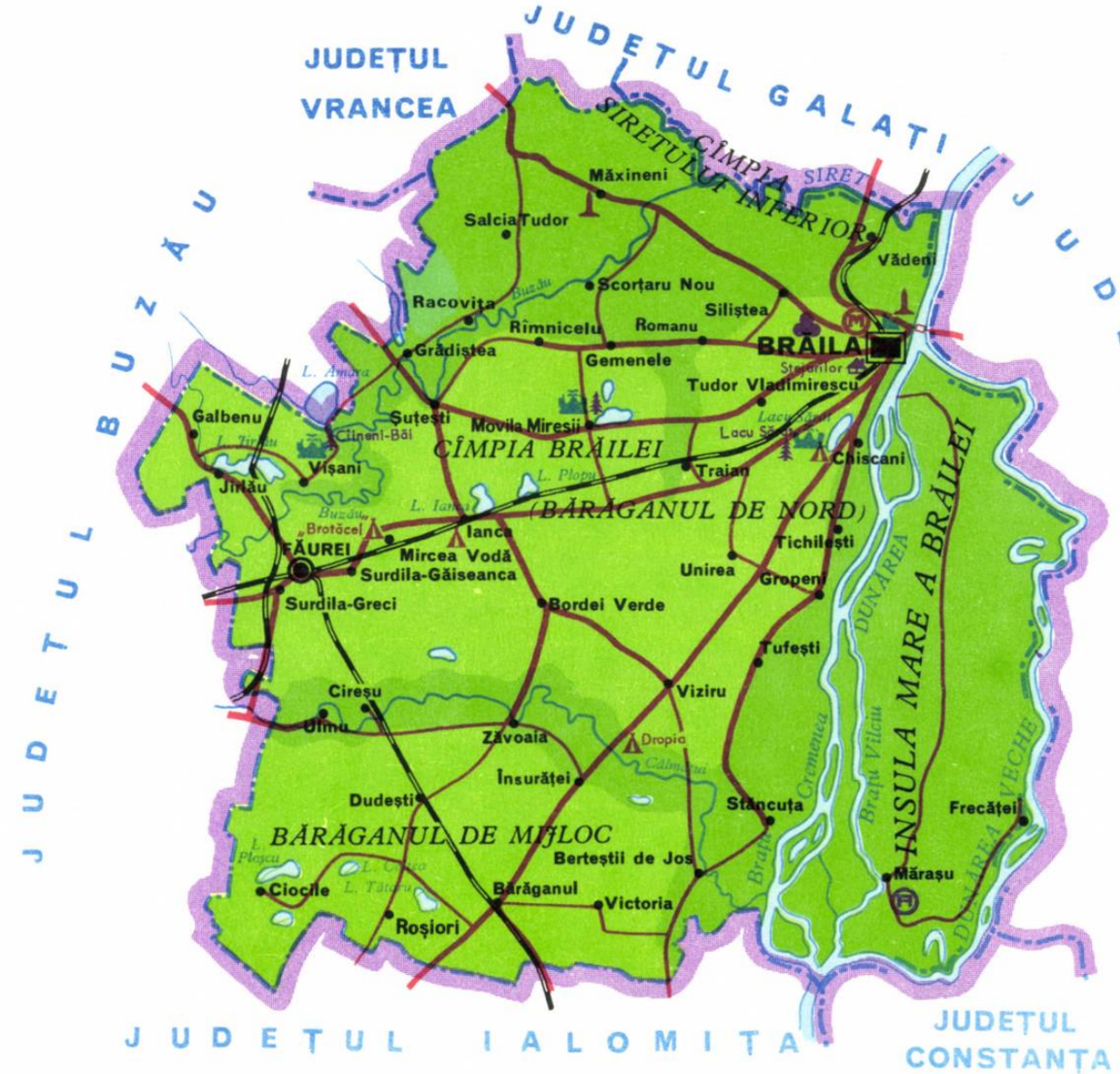

- Stațiuni balneoclimaterice
- Izvoare — ape minerale
- Popas turistic (camping, han)
- Cabane
- Rezervație
- Monumente ale naturii
- Monumente istorice
- Vestigii istorice (ruine, cetăți)
- Muzee

50 200 m

BRĂILA

PLANUL MUNICIPIULUI

(Schemă)

JUDEȚUL BUZĂU

HARTA FIZICĂ

SCARA ÎNĂLȚIMILOR

0 100 200 500 750 1000 1500 2000 m

0 4 8 12 16 20km.

- Municipiu reședință de județ
- Orașe
- Comune
- 1785 Cote de înălțimi
- Pasuri
- Dune
- Lacuri cu apă dulce
- Lacuri cu apă sărată
- Căi ferate duble
- Căi ferate simple
- Șosele modernizate
- Șosele nemodernizate
- Limită de județ

Denumirea dintre paranteze indică satul de reședință al comunei

JUDEȚUL BUZĂU

HARTA ECONOMICĂ

0 4 8 12 16 20km.

- Petrol
- Cariere
- Argilă
- Termocentrale
- Laminate (sîrmă și produse din sîrmă)
- Construcții de mașini
- Construcții și produse metalice
- Mase plastice și piele artificială
- Ceramică brută (cărămidă, țiglă)
- Cherestea
- Mobilă
- Sticlărie și geamuri
- Industria confecțiilor
- Industria morăritului și a panificației
- Industria laptelui și a produselor lactate
- Industria uleiurilor vegetale
- Industria zahărului
- Industria vinului și a băuturilor alcoolice
- Izvoare minerale

- Păduri
- Cereale
- Livezi
- Viță de vie
- Floarea soarelui
- Sfeclă de zahăr
- Zarzavat
- Cartofi
- Tutun
- Cinepă
- Cabaline
- Bovine
- Ovine
- Porcine
- Păsări
- Pește (bazine piscicole)

JUDEȚUL BUZĂU

HARTA TURISTICĂ

0 4 8 12 16 20 Km

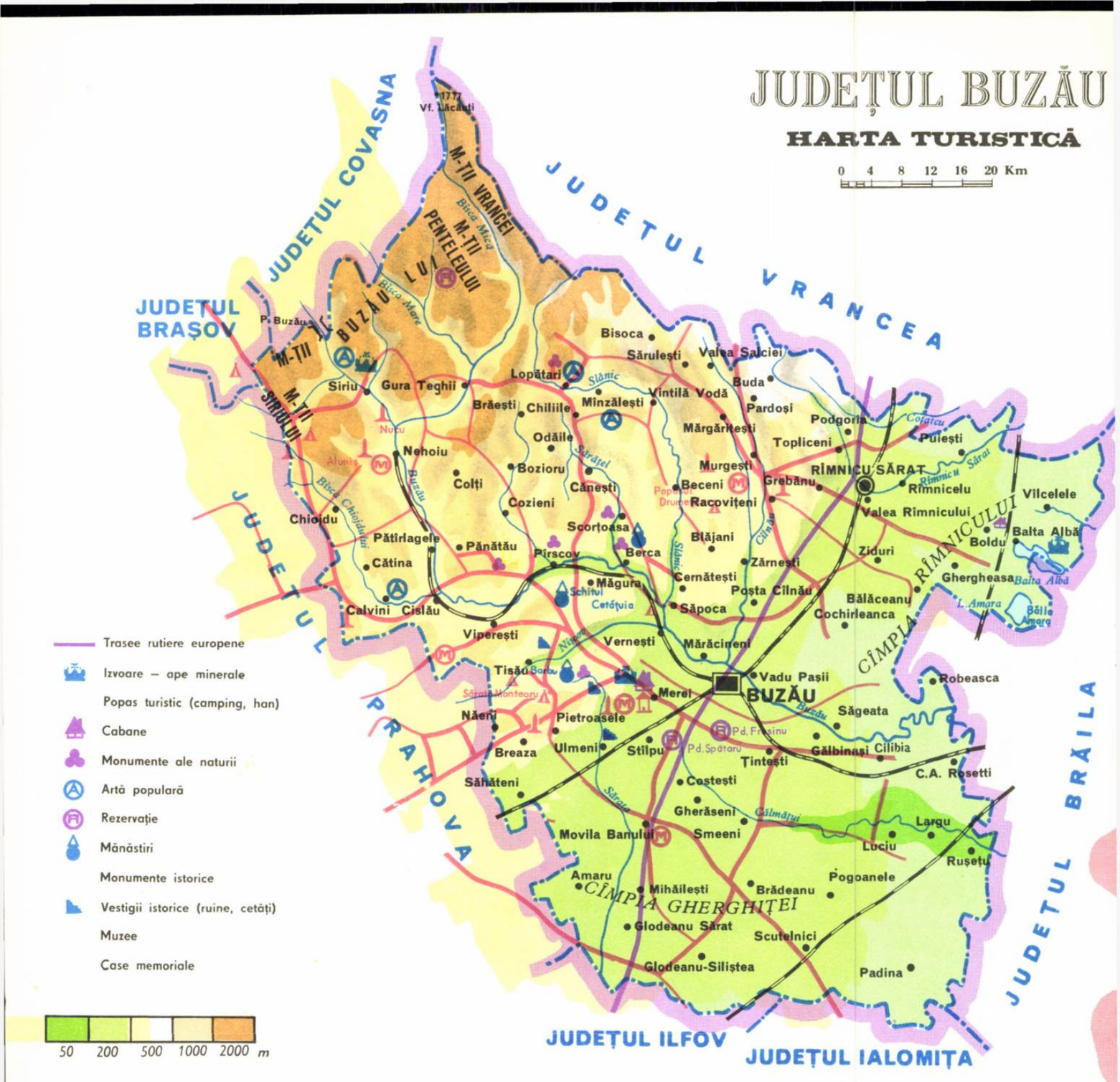

- Trasee rutiere europene
- Izvoare – ape minerale
- Popas turistic (camping, han)
- Cabane
- Monumente ale naturii
- Artă populară
- Rezervație
- Mănăstiri
- Monumente istorice
- Vestigii istorice (ruine, cetăți)
- Muzee
- Case memoriale

50 200 500 1000 2000 m

BUZĂU
PLANUL MUNICIPIULUI
(Schemă)

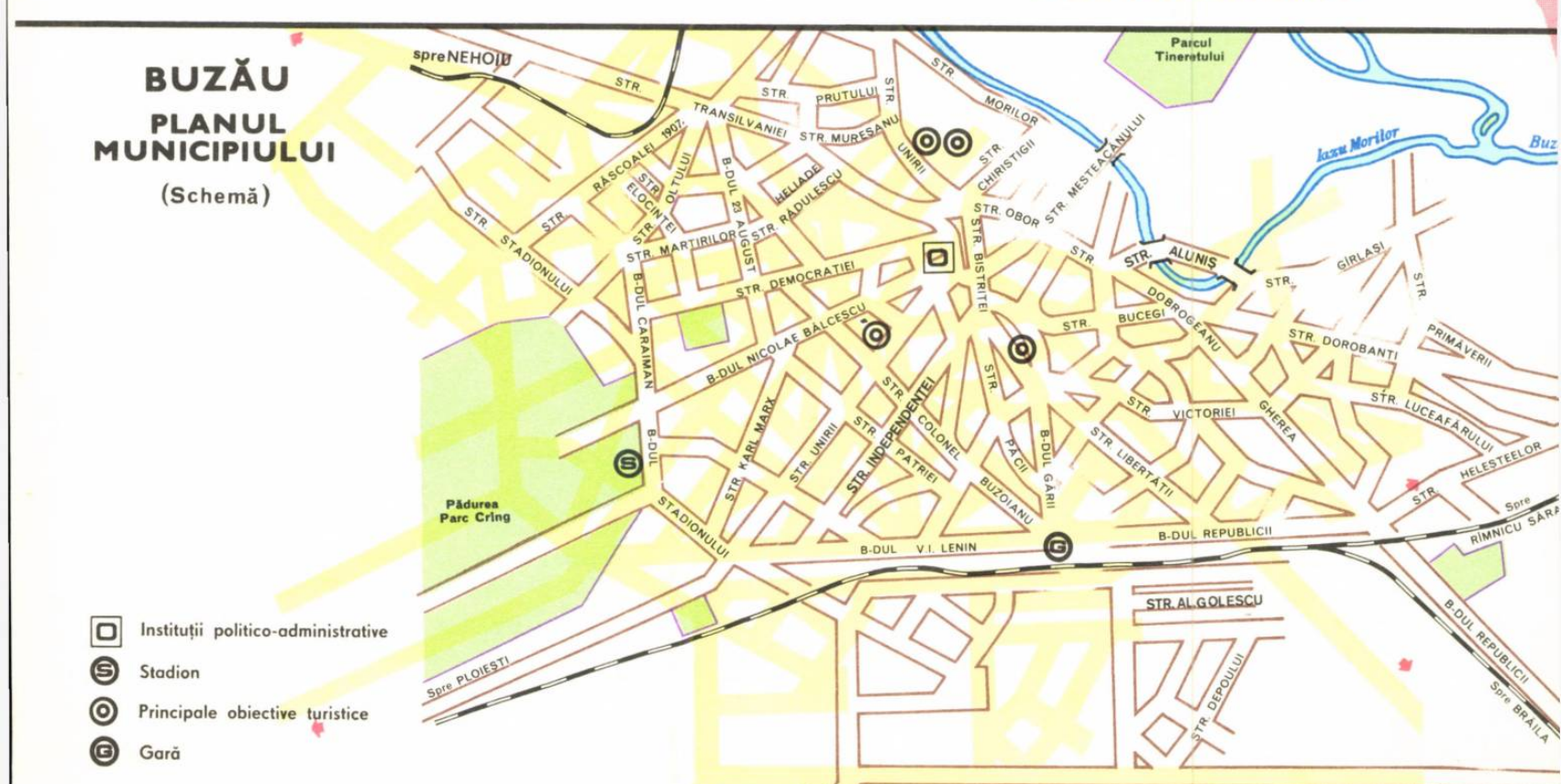

- Instituții politico-administrative
- Stadion
- Principale obiective turistice
- Gară

JUDEȚUL CARAȘ-SEVERIN

HARTA FIZICĂ

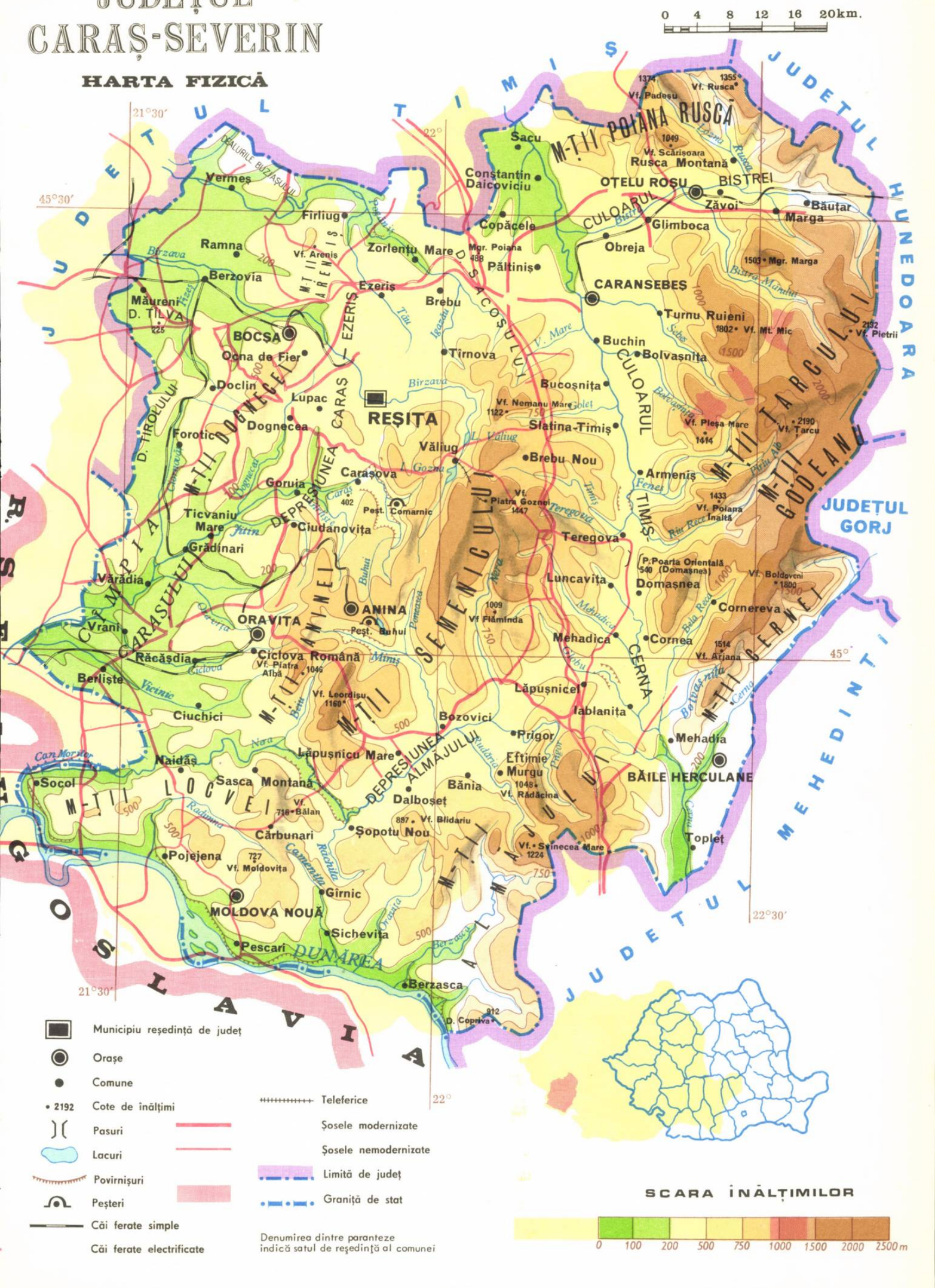

JUDEȚUL CARAȘ-SEVERIN

HARTA ECONOMICĂ

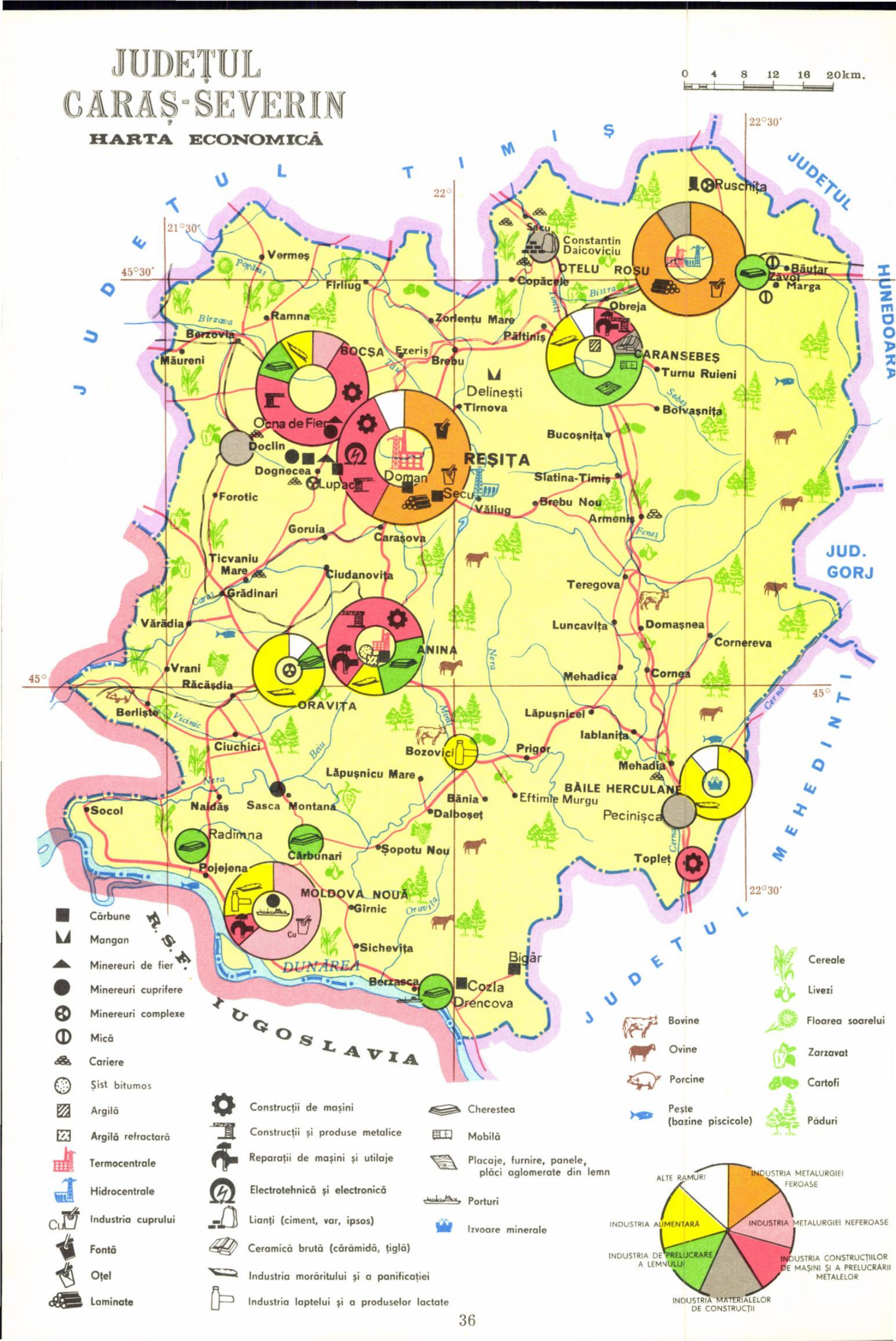

JUDEȚUL CARAȘ-SEVERIN

HARTA TURISTICĂ

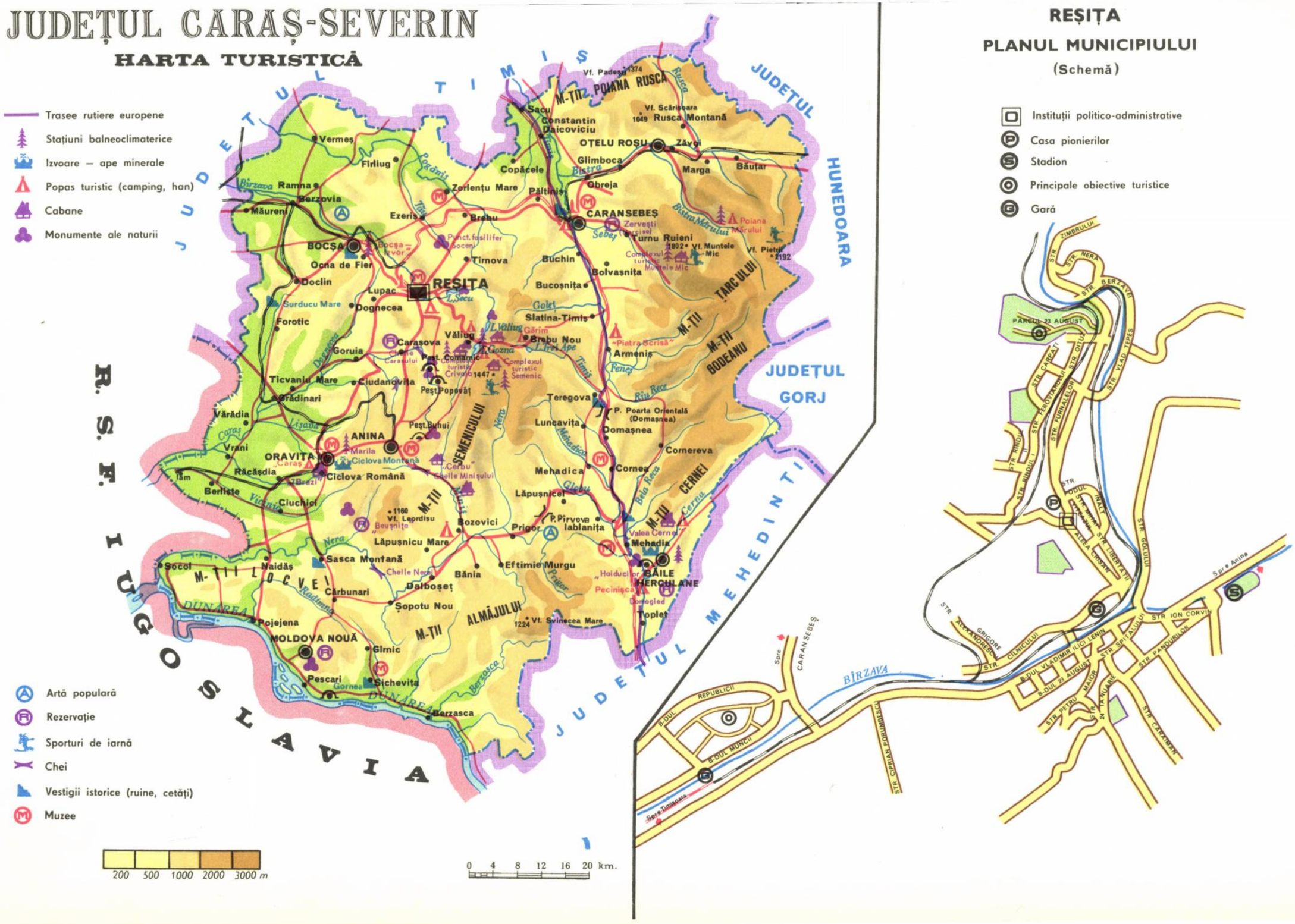

REȘIȚA

PLANUL MUNICIPIULUI

(Schemă)

JUDEȚUL CLUJ

HARTA FIZICĂ

JUDEȚUL CLUJ

HARTA ECONOMICĂ

- Gaze naturale
- Minereuri de fier
- Turbă
- Cariere
- Sare
- Andezit
- Argilă
- Termocentrale
- Hidrocentrale
- Construcții de mașini
- Construcții și produse metalice
- Oțel
- Laminate
- Utilaj energetic
- Medicamente și produse farmaceutice
- Produse electrotermice și abrazive
- Mase plastice și piele artificială
- Electrotehnică și electronică
- Porțelanuri și faianță
- Produse refractare
- Lianți (ciment, var, ipsos)
- Prefabricate din beton
- Ceramică brută (cărămidă, țiglă)
- Cherestea
- Mobilă
- Placaje, furnire, panele, plăci aglomerate din lemn
- Celuloză
- Hîrtie
- Industria confecțiilor
- Industria pielăriei
- Industria incălțămintei
- Industria morăritului și a panificației
- Industria laptelui și a produselor lactate
- Industria cărnii
- Industria conservelor de legume și fructe
- Industria produselor zaharoase
- Industria uleiurilor vegetale
- Industria poligrafică
- Bovine
- Ovine
- Porcine
- Păsări
- Pește (bazine piscicole)
- Izvoare minerale
- Păduri
- Cereale
- Livezi
- Viță de vie
- Floarea soarelui
- Sfeclă de zahăr
- Zarzavat
- Cartofi
- Tutun
- In
- Cinepă

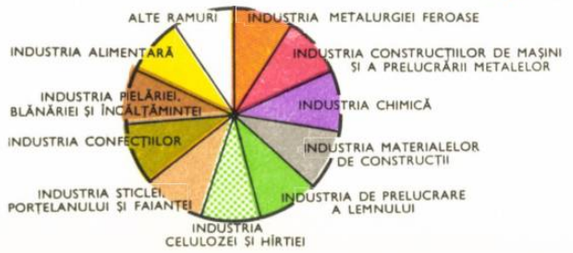

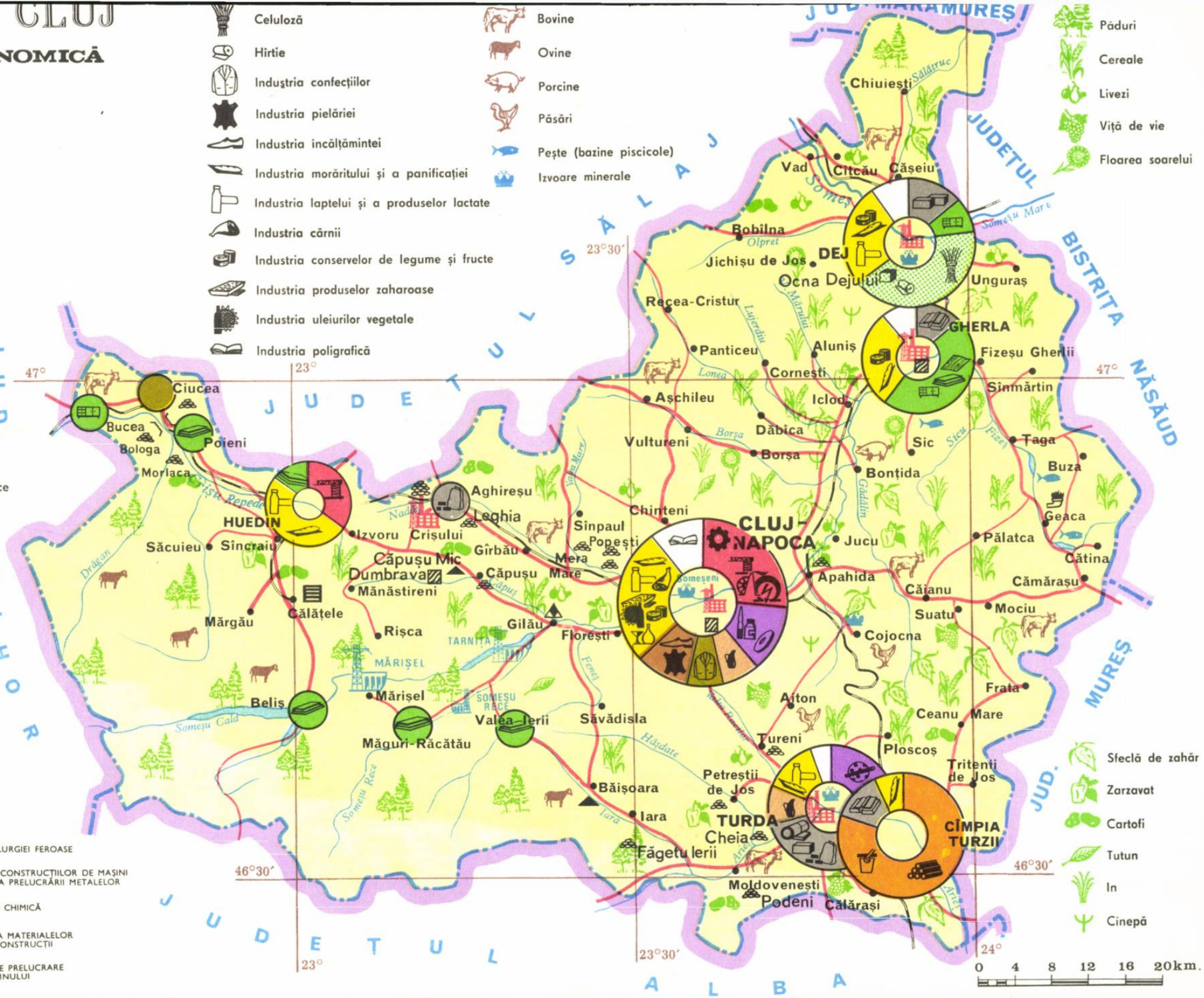

JUDEȚUL CLUJ

HARTA TURISTICĂ

CLUJ-NAPOCA

PLANUL MUNICIPIULUI

(Schemă)

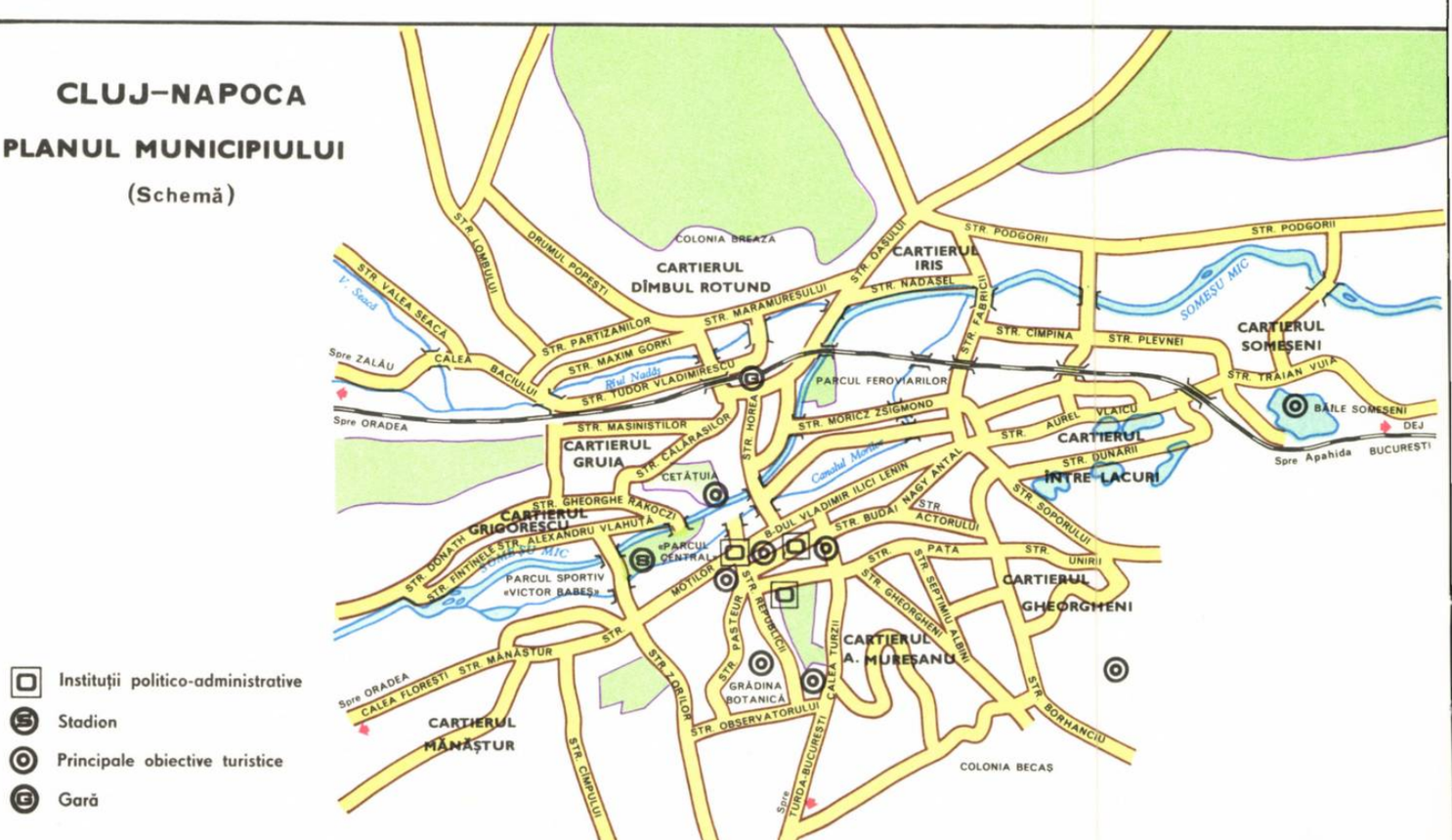

JUDEȚUL CONSTANȚA

HARTA FIZICĂ

0 4 8 12 16 20km.

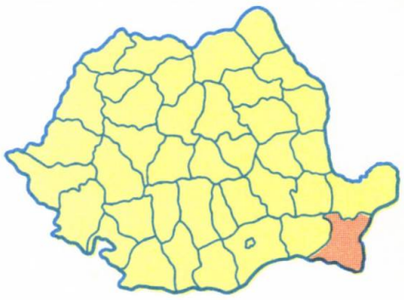

JUDEȚUL IALOMIȚA

JUDEȚUL BRĂILA

JUDEȚUL TULCEA

R.P. BULGARIA

R. P. BULGARIA

MARE A NEAGRĂ

PODIȘUL DOROBANȚULUI

PODIȘUL ISTRIEI

PODIȘUL NEGRU VODĂ

PODIȘUL COBADINULUI

CÂMPIA OLTINEI

Municipiu reședință de județ

Orașe

Comune

235 Cote de înălțimi

Povirnișuri mici

Grinduri

Lacuri cu apă dulce

Lacuri cu apă sărată

Căi ferate duble

Căi ferate simple

Șosele modernizate

Șosele nemodernizate

Graniță de stat

Limită de județ

Loc de trecere cu bacul

Punct de trecere a graniței

SCARA ÎNĂLȚIMILOR

100 0 100 200 500 m

Oltina, Ostrov, Lipnița, Hîrșova, Gîrliciu, Ciobanu, Saraiu, Horia, Topalu, Pantelimon, Crucea, Cogealac, Mihai Viteazu, Istria, Săcele, Târgușor, Siliștea, Seimeni, Nicolae Bălcescu, Mihail Kogălniceanu, Corbu, CERNAVODĂ, NĂVODARI, Capul Midia, Mircea Vodă, Castelu, MEDGIDIA, Ovidiu, MAMAIA, Rasova, Poarta Albă, Valu lui Traian, CONSTANȚA, Aliman, Pestera, Basarabi, Ion Corvin, Deleni, Ciocîrlia, Cumpăna, Cobadin, Adamclisi, Băneasa, TECHIRGHIOL, EFORIE, Mereni, Topraisar, Tuzla, Dobromir, Independența, Chirnogeni, Comana, Pecineaga, 23 August, Cerchezu, Negru Vodă, Albești, Limanu, MANGALIA

JUDEȚUL CONSTANȚA

HARTA ECONOMICĂ

0 4 8 12 16 20km.

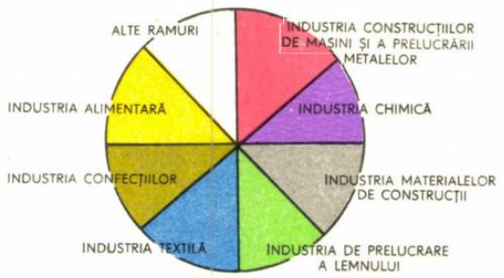

- Cariere
- Argilă
- Termocentrale
- Construcții de mașini
- Construcții și produse metalice
- Reparații de mașini și utilaje
- Șantiere navale
- Industria chimică de bază (acid sulfuric)
- Îngrășăminte chimice
- Ceramică brută (cărămidă, țiglă)
- Lianți (ciment, var, ipsos)
- Cherestea
- Placaje, furnire, panele, plăci aglomerate din lemn
- Industria liniei
- Industria inului și cînepii
- Industria bumbacului
- Industria confecțiilor
- Industria morăritului și a panificației
- Industria laptelui și a produselor lactate
- Industria cărnii
- Industria vinului și a băuturilor alcoolice
- Industria conservelor de legume și fructe
- Centre de vinificație
- Topitorii de in
- Porturi

- Cereale
- Livezi
- Viță de vie
- Floarea soarelui
- Sfeclă de zahăr
- Zarzavat
- In
- Păduri
- Irigații

- Bovine
- Ovine
- Porcine
- Păsări
- Cabaline
- Albinărit

- Izvoare minerale
- Pește (bazine piscicole)

JUDEȚUL IALOMIȚA

R.P. BULGARIA

JUD. BRĂILA

JUDEȚUL TULCEA

R. P. BULGARIA

MAREA NEAGRĂ

Oltina, Ostrov, Lipnița, Gîrliciu, Topolog, Saraiu, HÎRȘOVA, Horia, Topalu, Pantelimon, Crucea, Mihai Viteazu, Cogealac, Istria, Nuntași, Săcele, Târgușor, Casimcea, Carlal, Rimnic, Dunărea, Siliștea, Tortoman, Mihail Kogălniceanu, Nicolae Bălcescu, CERNAVODA, Țibrinu, Mircea Vodă, Saligny, Rasova, L. Vederoasa, L. Dunăreni, Aliman, Peștera, MEDGIDIA, Poarta Albă, Valu lui Traian, Basarabi, Ovidiu, NĂVODARI, Corbu, CONSTANȚA, Cumpăna, Ion Corvin, Deleni, Adamclisi, Băneasa, Dobromir, Ciocîrlia, Cobadin, Mereni, TECHIRGHIOL, EFORIE, Topraisar, Tuzla, Independența, Chirnogeni, Comana, Pecineaga, 23 August, MANGALIA, Cerchezu, Negru Vodă, Albești, Limanu

28°, 28°30′, 44°, 44°30′

JUDEȚUL CONSTANȚA

HARTA TURISTICĂ

- Trasee rutiere europene
- Stațiuni de litoral
- Izvoare – ape minerale
- Popas turistic (camping, han)
- Monumente ale naturii
- Artă populară
- Rezervație
- Monumente istorice
- Vestigii istorice (ruine, cetăți)
- Muzee

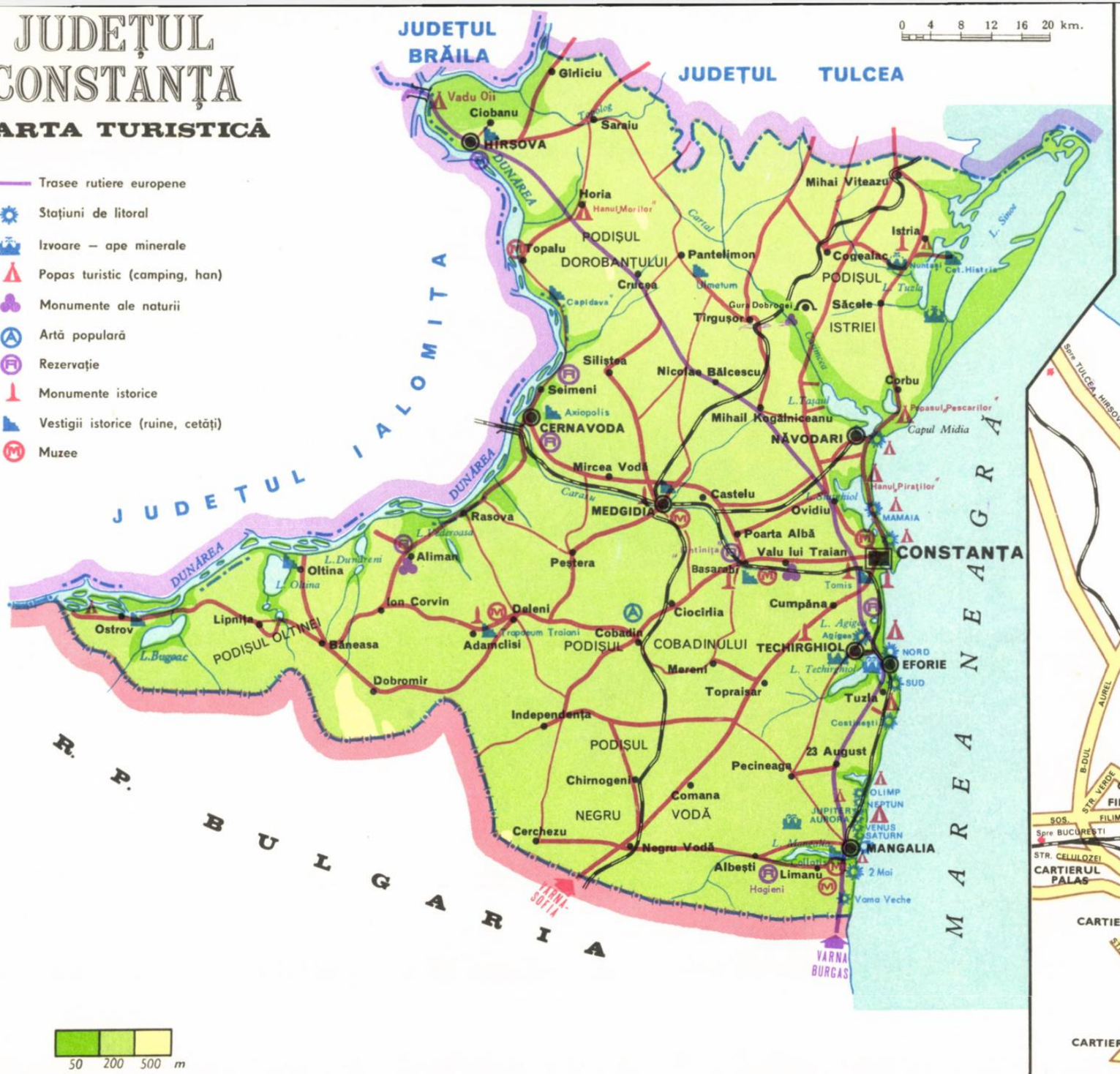

50 200 500 m

CONSTANȚA

PLANUL MUNICIPIULUI

(Schemă)

- Instituții politico-administrative
- Casa pionierilor
- Stadion
- Principale obiective turistice
- Gară

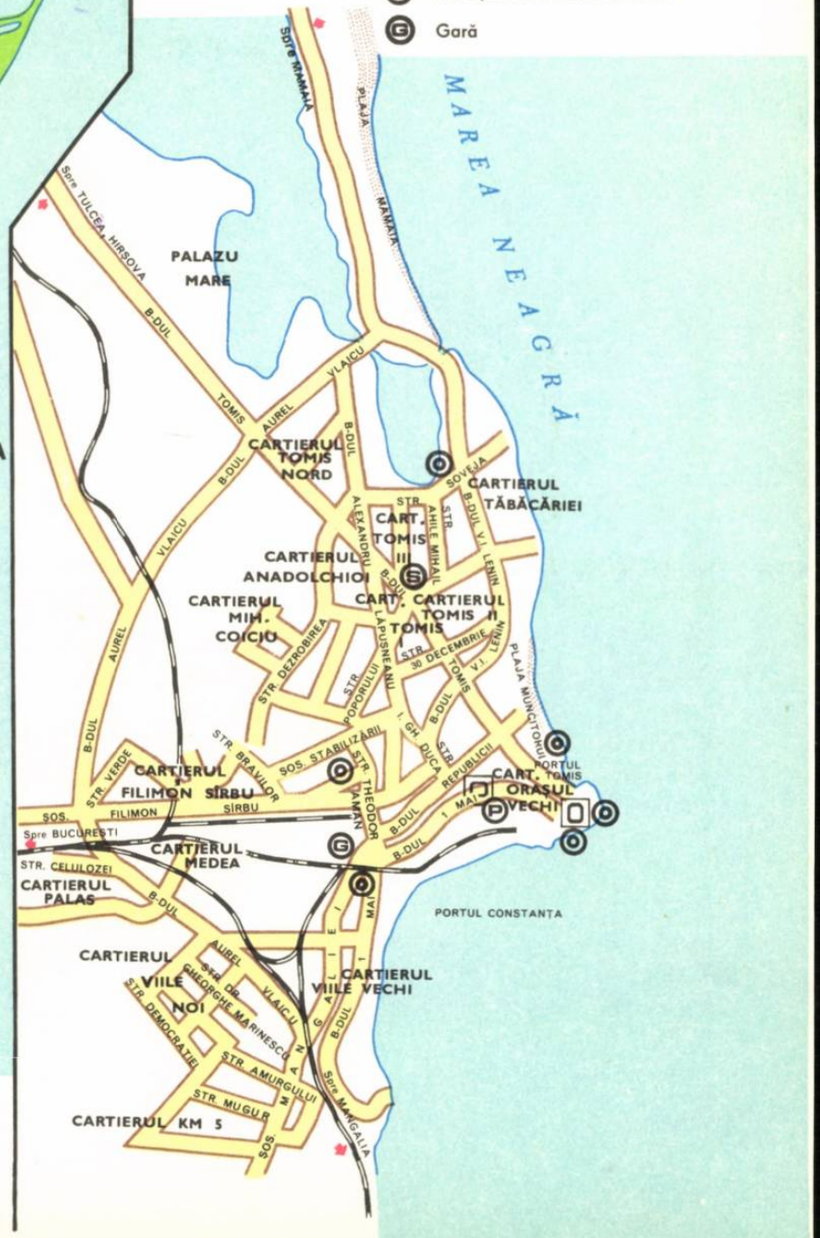

JUDEȚUL COVASNA

HARTA FIZICĂ

0 4 8 12 16 20km.

- Oraș reședință de județ
- Orașe
- Comune
- • 1288 Cote de înălțimi
- Pasuri
- Coaste și povîrnișuri inalte
- Căi ferate simple
- Căi ferate simple electrificate
- Șosele modernizate
- Șosele nemodernizate
- Limită de județ

Denumirea dintre paranteze indică satul de reședință al comunei

SCARA ÎNĂLȚIMILOR

200 500 750 1000 1500 2000 m

JUDEȚUL COVASNA

HARTA ECONOMICĂ

0 4 8 12 16 20km.

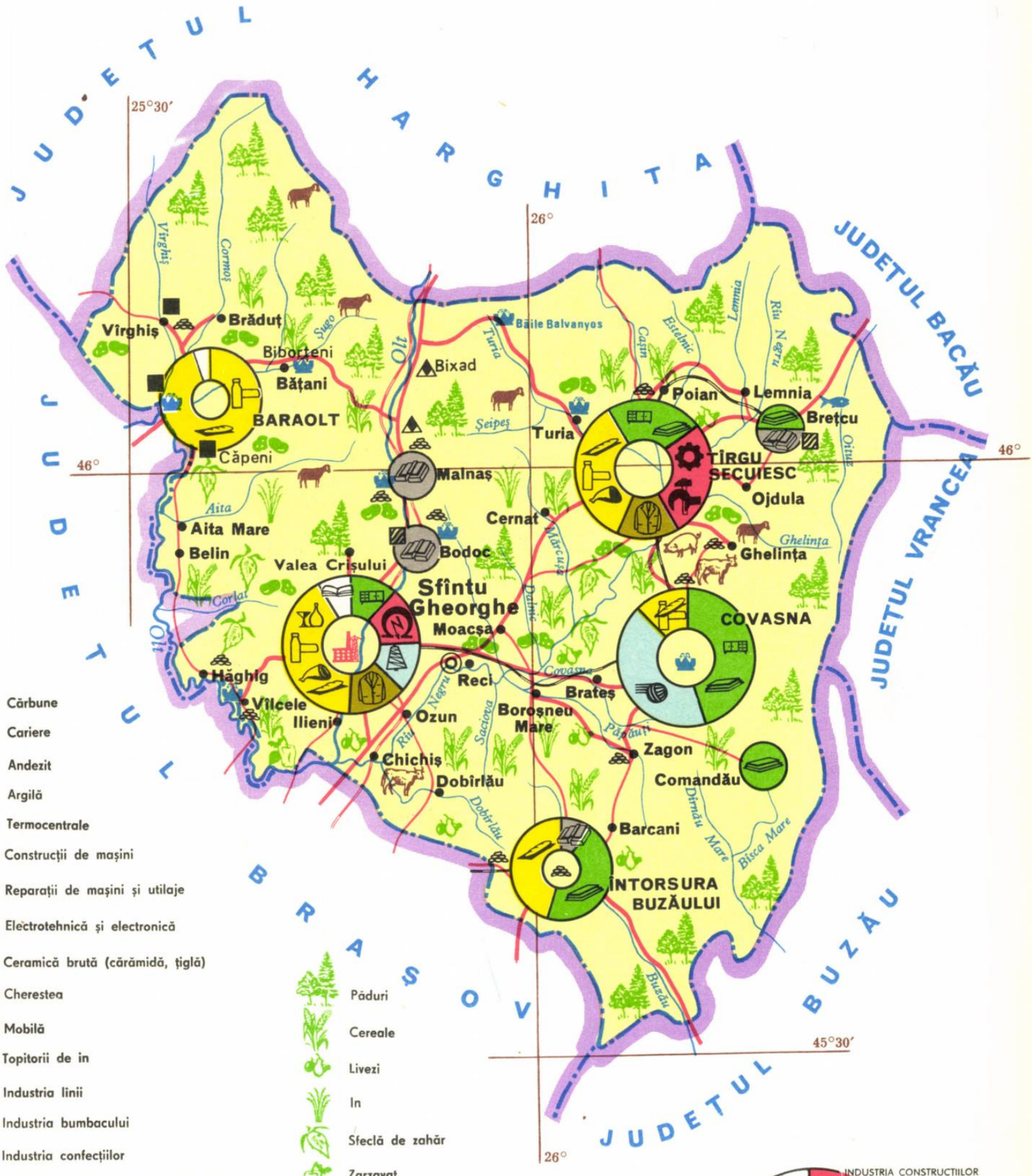

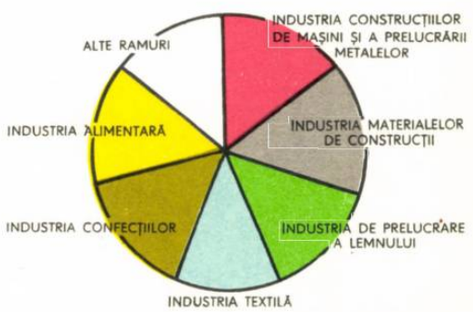

JUDEȚUL COVASNA

HARTA TURISTICĂ

0 4 8 12 16 20 Km

- Stațiuni balneoclimaterice
- Izvoare – ape minerale
- Popas turistic (camping, han)
- Monumente ale naturii
- Artă populară
- Monumente istorice
- Castele
- Vestigii istorice (ruine, cetăți)
- Muzee

SFÎNTU GHEORGHE

PLANUL ORAȘULUI

(Schemă)

- Instituții politico-administrative
- Stadion
- Principale obiective turistice

JUDEȚUL DÎMBOVIȚA

HARTA FIZICĂ

0 4 8 12 16 20km.

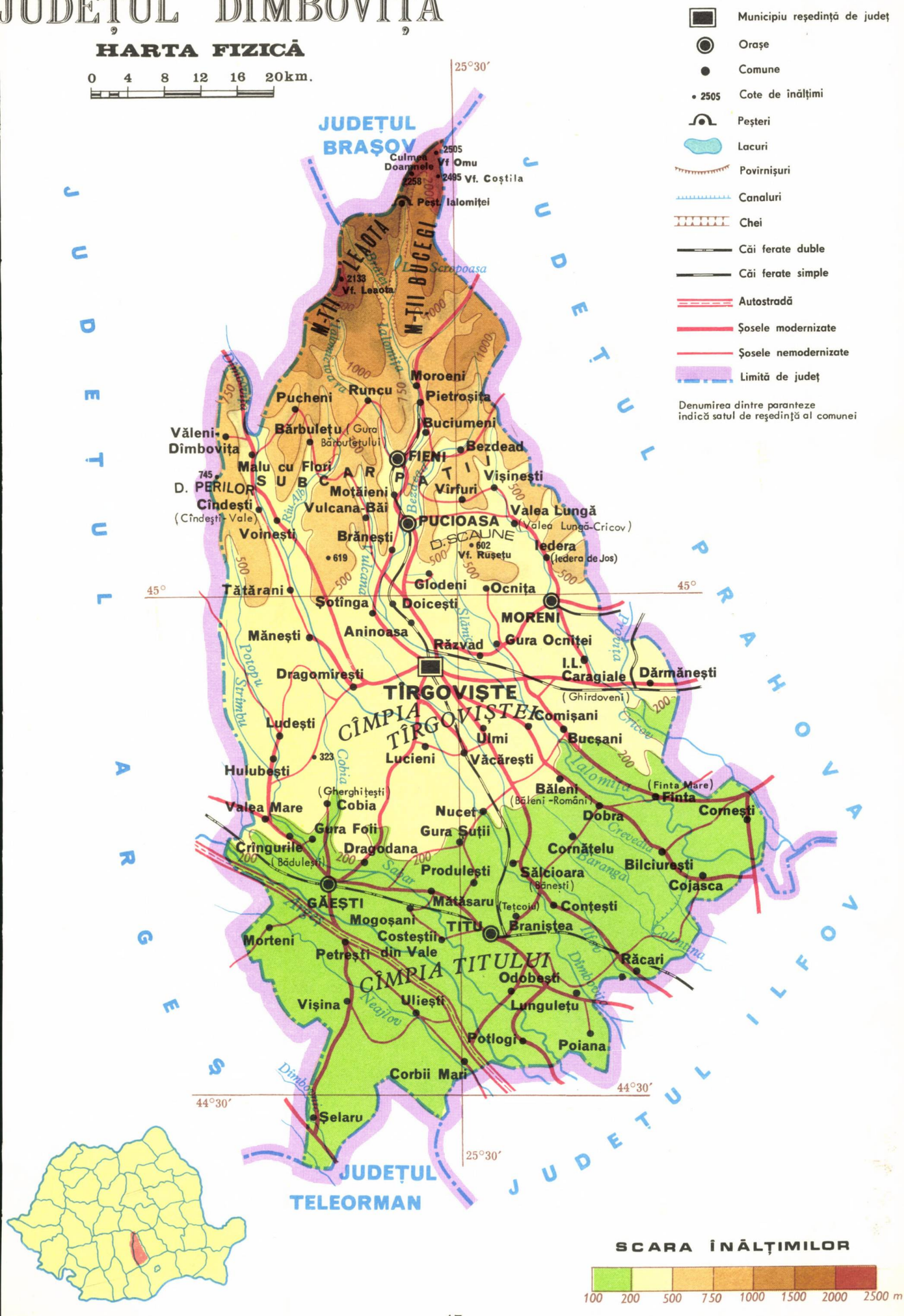

JUDEȚUL DÎMBOVIȚA

HARTA ECONOMICĂ

0 4 8 12 16 20km.

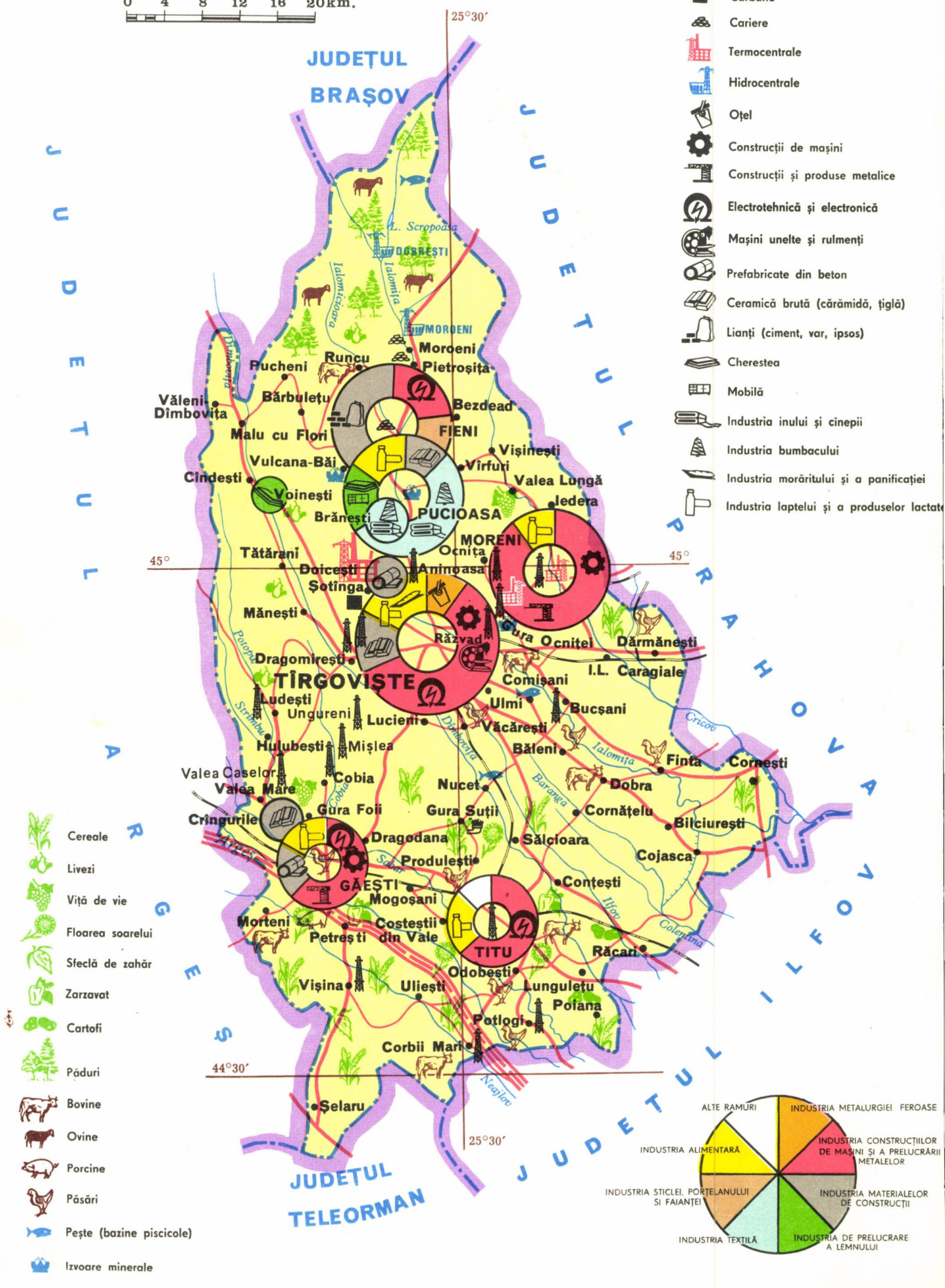

TÎRGOVIȘTE

PLANUL MUNICIPIULUI

(Schemă)

- Instituții politico-administrative
- Stadion
- Principale obiective turistice
- Gară

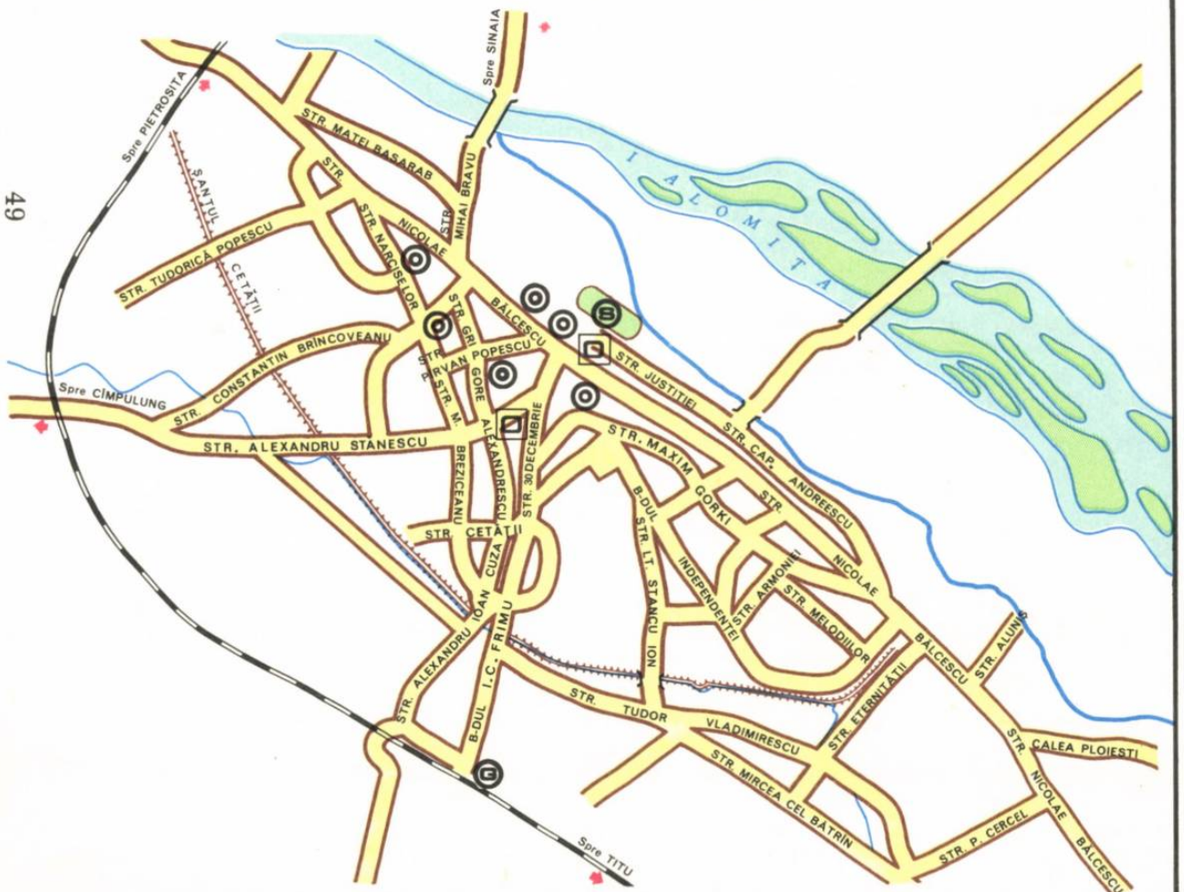

JUDEȚUL DÎMBOVIȚA

HARTA TURISTICĂ

0 4 8 12 16 20 Km

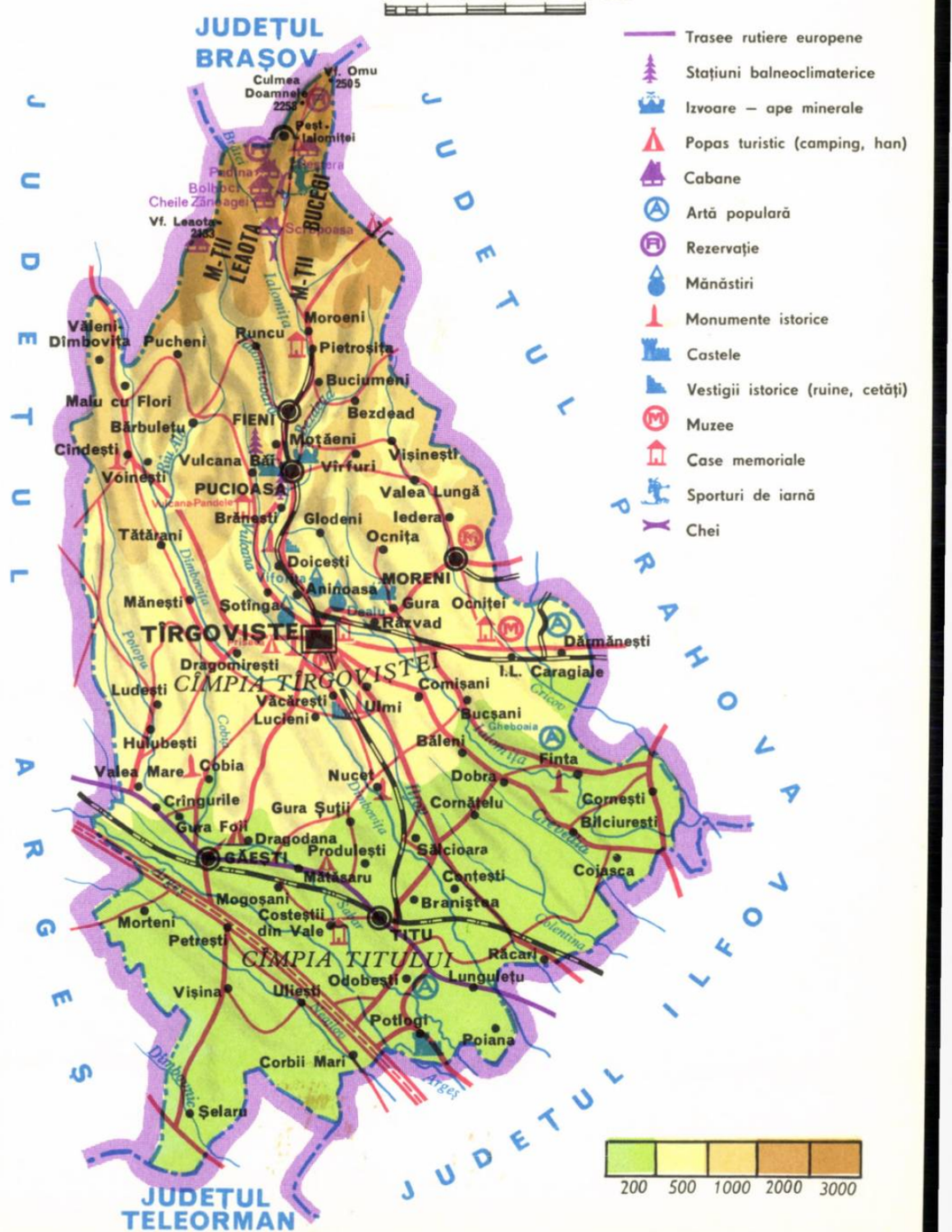

JUDEȚUL DOLJ

HARTA FIZICĂ

0 4 8 12 16 20km.

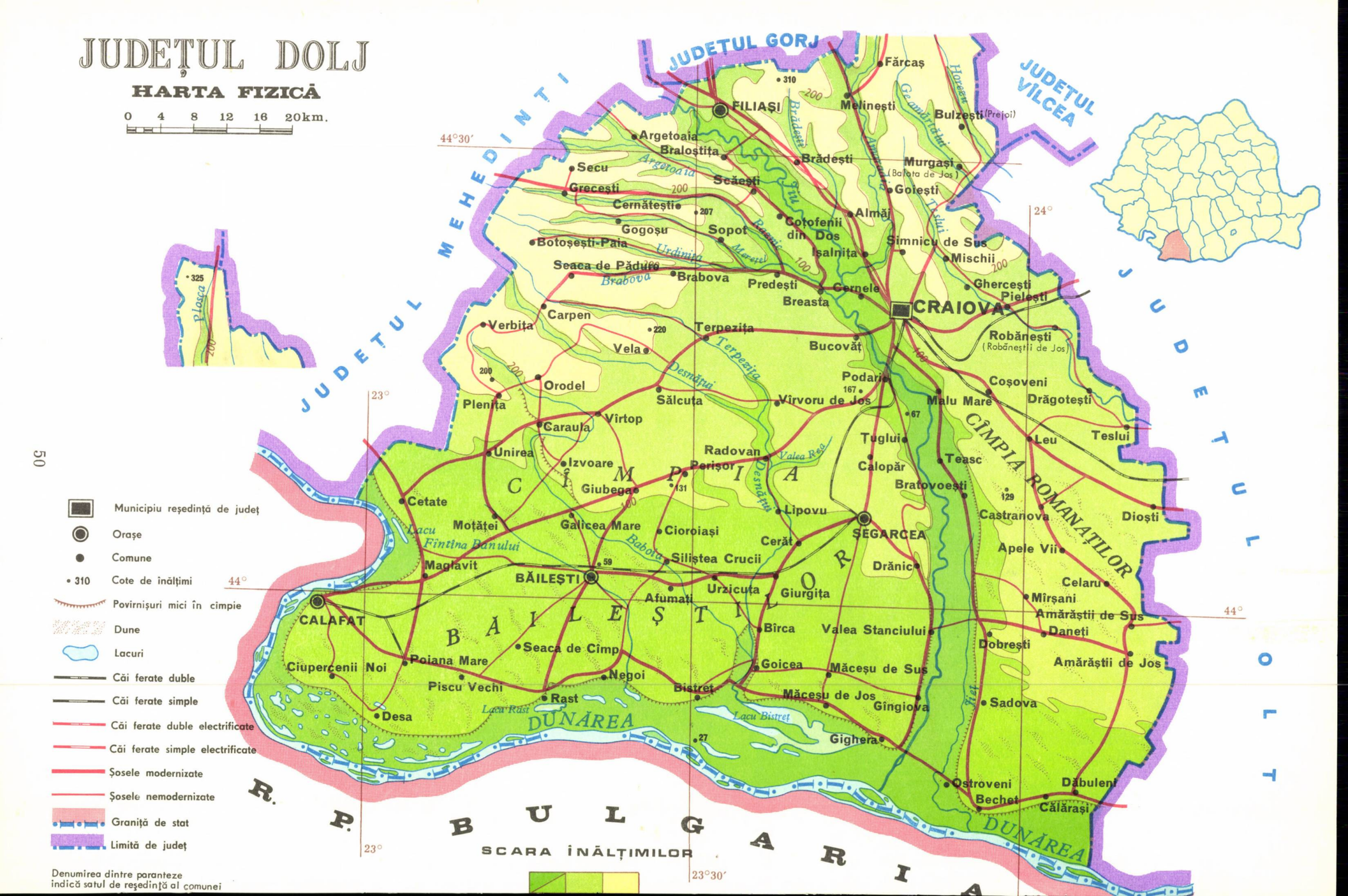

JUDEȚUL DOLJ

HARTA ECONOMICĂ

0 4 8 12 16 20km.

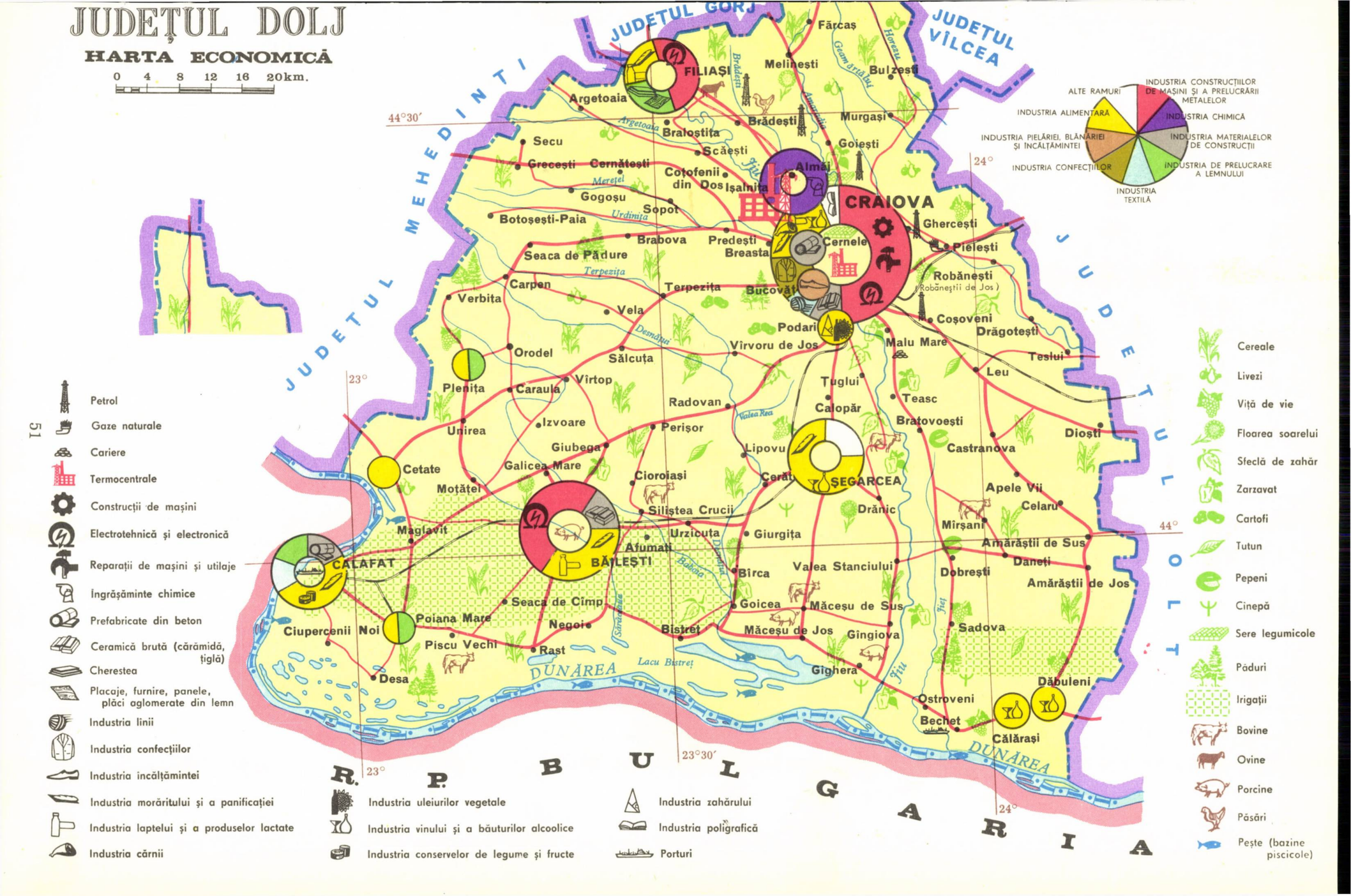

- Petrol
- Gaze naturale
- Cariere
- Termocentrale
- Construcții de mașini
- Electrotehnică și electronică
- Reparații de mașini și utilaje
- Îngrășăminte chimice
- Prefabricate din beton
- Ceramică brută (cărămidă, țiglă)
- Cherestea
- Placaje, furnire, panele, plăci aglomerate din lemn
- Industria liniei
- Industria confecțiilor
- Industria încălțămintei
- Industria morăritului și a panificației
- Industria laptelui și a produselor lactate
- Industria cărnii
- Industria uleiurilor vegetale
- Industria vinului și a băuturilor alcoolice
- Industria conservelor de legume și fructe
- Industria zahărului
- Industria poligrafică
- Porturi
- Cereale
- Livezi
- Viță de vie
- Floarea soarelui
- Sfeclă de zahăr
- Zarzavat
- Cartofi
- Tutun
- Pepeni
- Cinepă
- Sere legumicole
- Păduri
- Irigații
- Bovine
- Ovine
- Porcine
- Păsări
- Pește (bazine piscicole)

JUDEȚUL DOLJ

HARTA TURISTICĂ

0 4 8 12 16 20 Km

- Trasee rutiere europene
- Izvoare – ape minerale
- Popas turistic (camping, han)
- Cabane
- Monumente ale naturii
- Rezervație
- Mănăstiri
- Monumente istorice
- Castele, cule
- Vestigii istorice (ruine, cetăți)
- Muzee
- Case memoriale

CRAIOVA
PLANUL MUNICIPIULUI
(Schemă)

- Instituții politico-administrative
- Casa pionierilor
- Stadion
- Principale obiective turistice
- Gară

JUDEȚUL DOLJ

HARTA TURISTICĂ

0 4 8 12 16 20 Km

- Trasee rutiere europene
- Izvoare — ape minerale
- Popas turistic (camping, han)
- Cabane
- Monumente ale naturii
- Rezervație
- Mănăstiri
- Monumente istorice
- Castele, cule
- Vestigii istorice (ruine, cetăți)
- Muzee
- Case memoriale

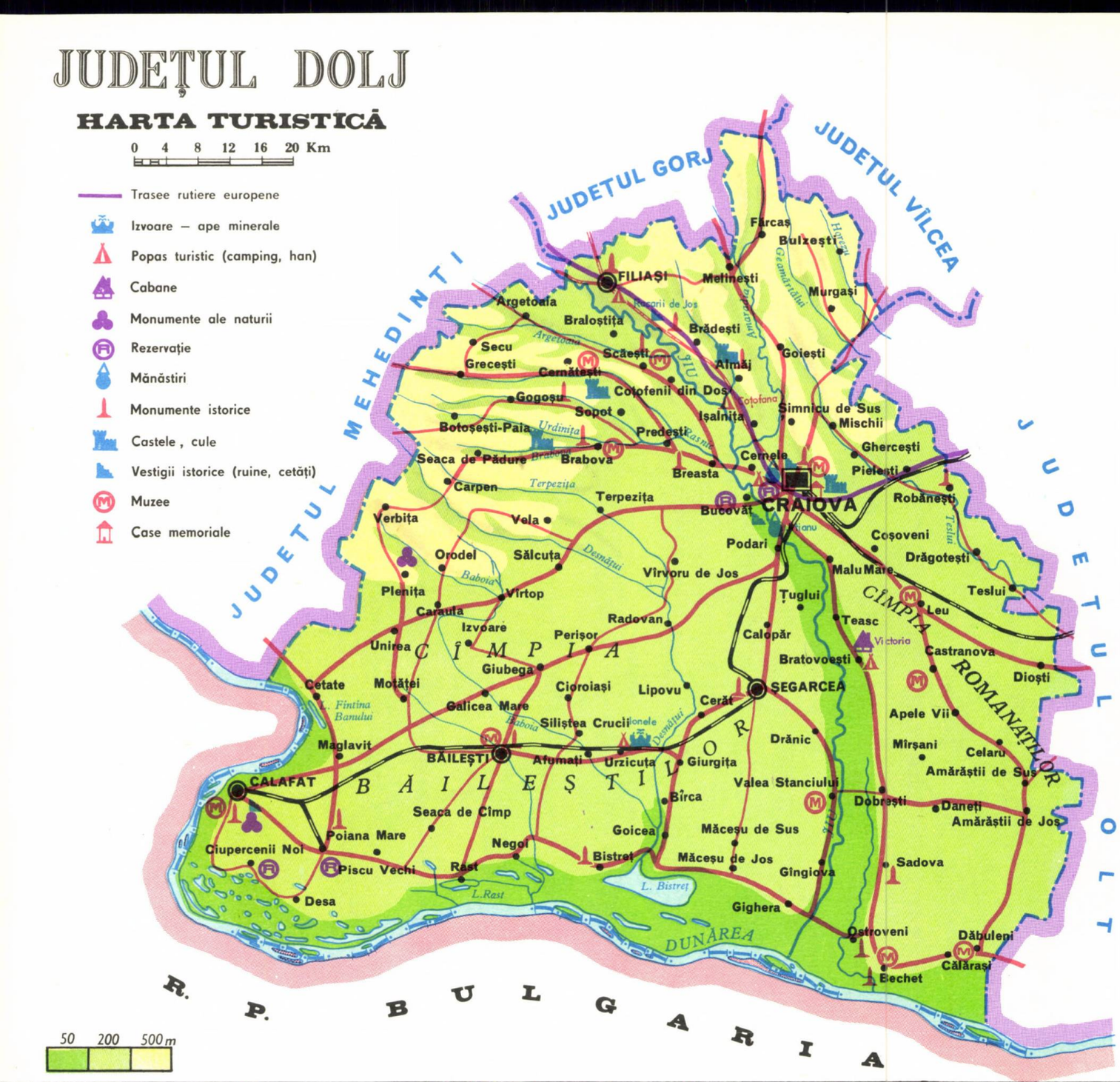

CRAIOVA
PLANUL MUNICIPIULUI
(Schemă)

- Instituții politico-administrative
- Casa pionierilor
- Stadion
- Principale obiective turistice
- Gară

JUDEȚUL GALAȚI

HARTA FIZICĂ

0 4 8 12 16 20km.

JUDEȚUL GALAȚI

HARTA ECONOMICĂ

0 4 8 12 16 20km.

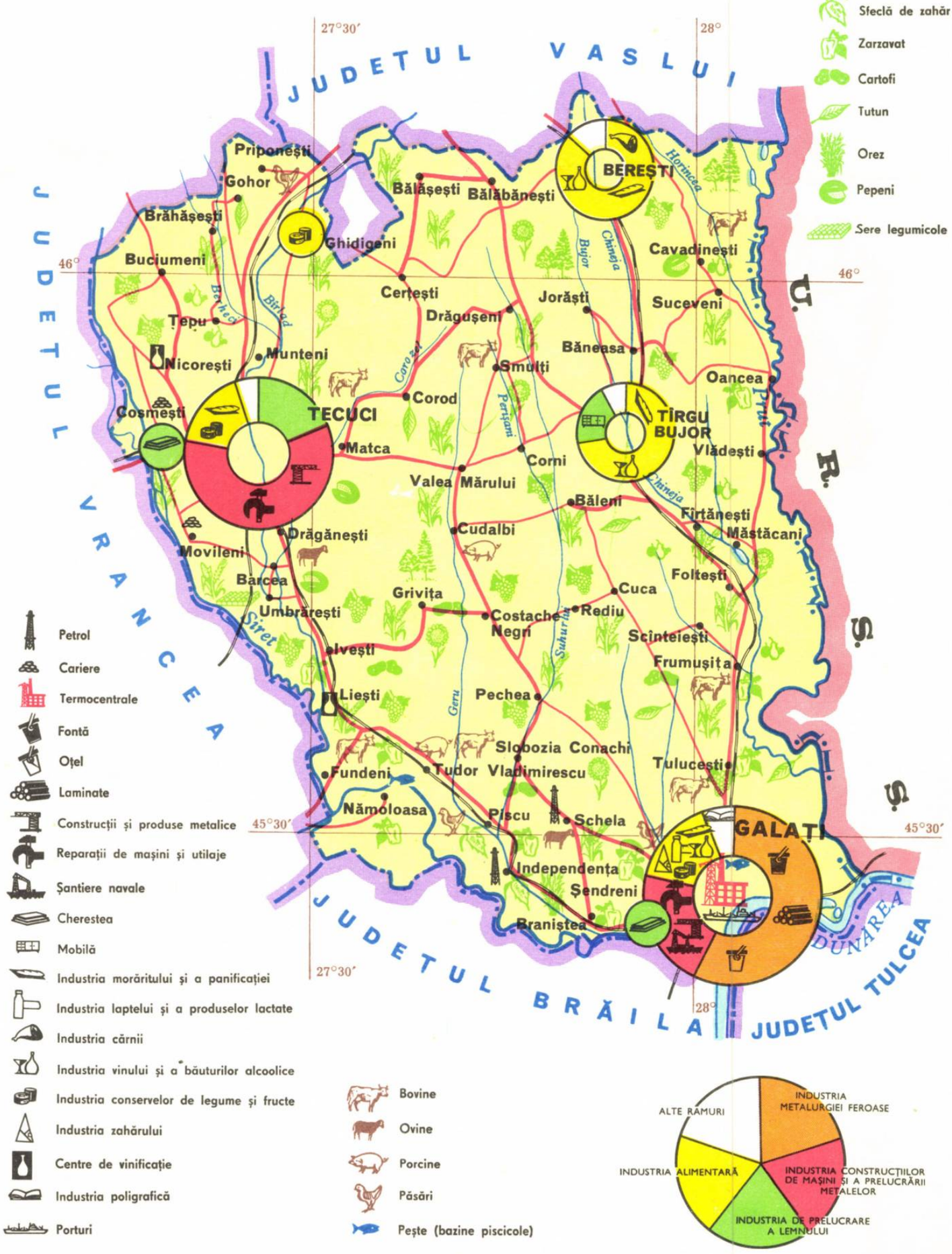

Păduri
Cereale
Livezi
Viță de vie
Floarea soarelui
Sfeclă de zahăr
Zarzavat
Cartofi
Tutun
Orez
Pepeni
Sere legumicole

Petrol
Cariere
Termocentrale
Fontă
Oțel
Laminate
Construcții și produse metalice
Reparații de mașini și utilaje
Șantiere navale
Cherestea
Mobilă
Industria morăritului și a panificației
Industria laptelui și a produselor lactate
Industria cărnii
Industria vinului și a băuturilor alcoolice
Industria conservelor de legume și fructe
Industria zahărului
Centre de vinificație
Industria poligrafică
Porturi

Bovine
Ovine
Porcine
Păsări
Pește (bazine piscicole)

JUDEȚUL GALAȚI

HARTA TURISTICĂ

0 4 8 12 16 20 Km

50 200 500 m

- Popas turistic (camping, han)
- Monumente ale naturii
- Monumente istorice
- Vestigii istorice (ruine, cetăți)
- Muzee
- Case memoriale
- Rezervație

- Instituții politico-administrative
- Stadion
- Principale obiective turistice
- Gară

GALAȚI
PLANUL MUNICIPIULUI
(Schemă)

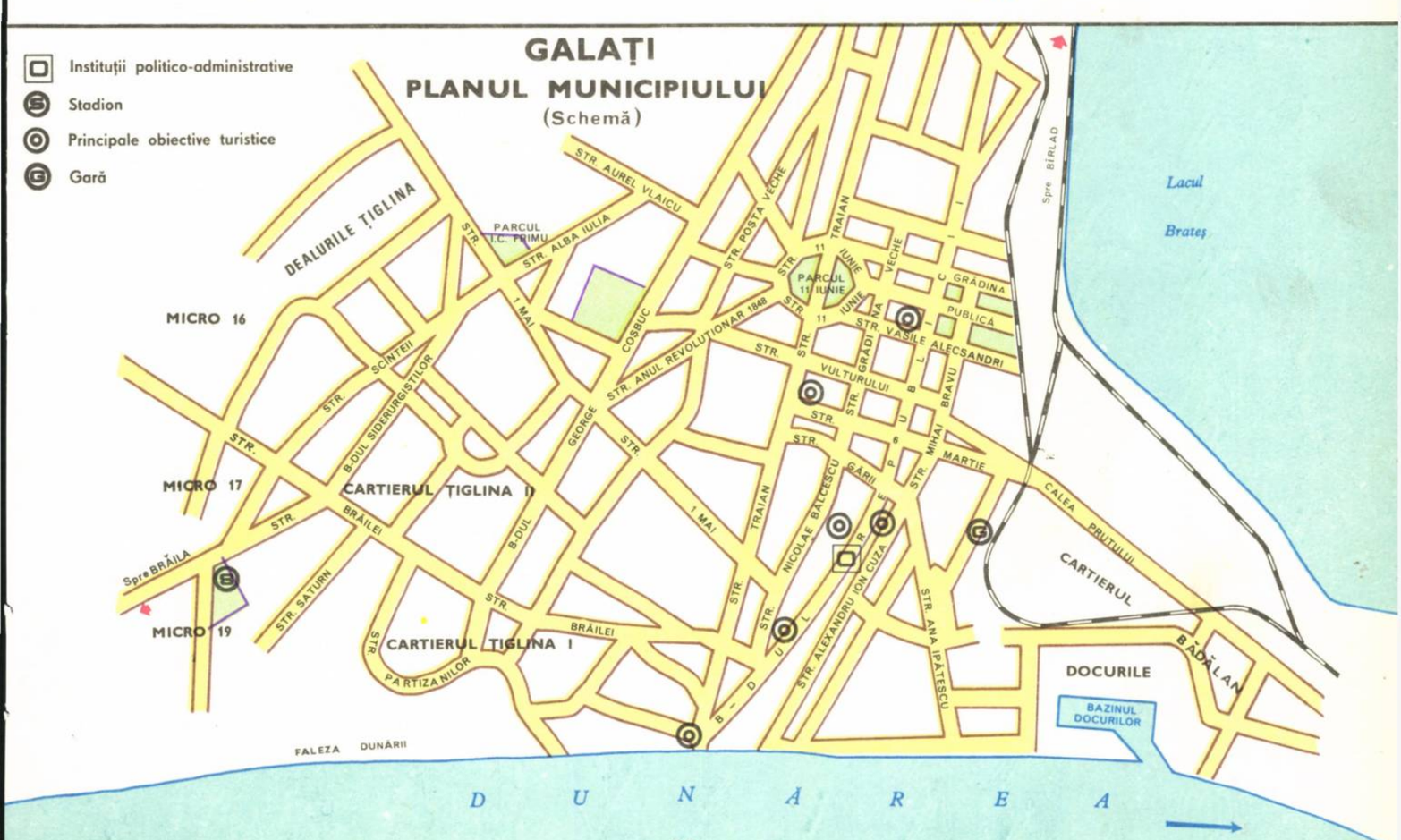

JUDEȚUL GORJ

HARTA FIZICĂ

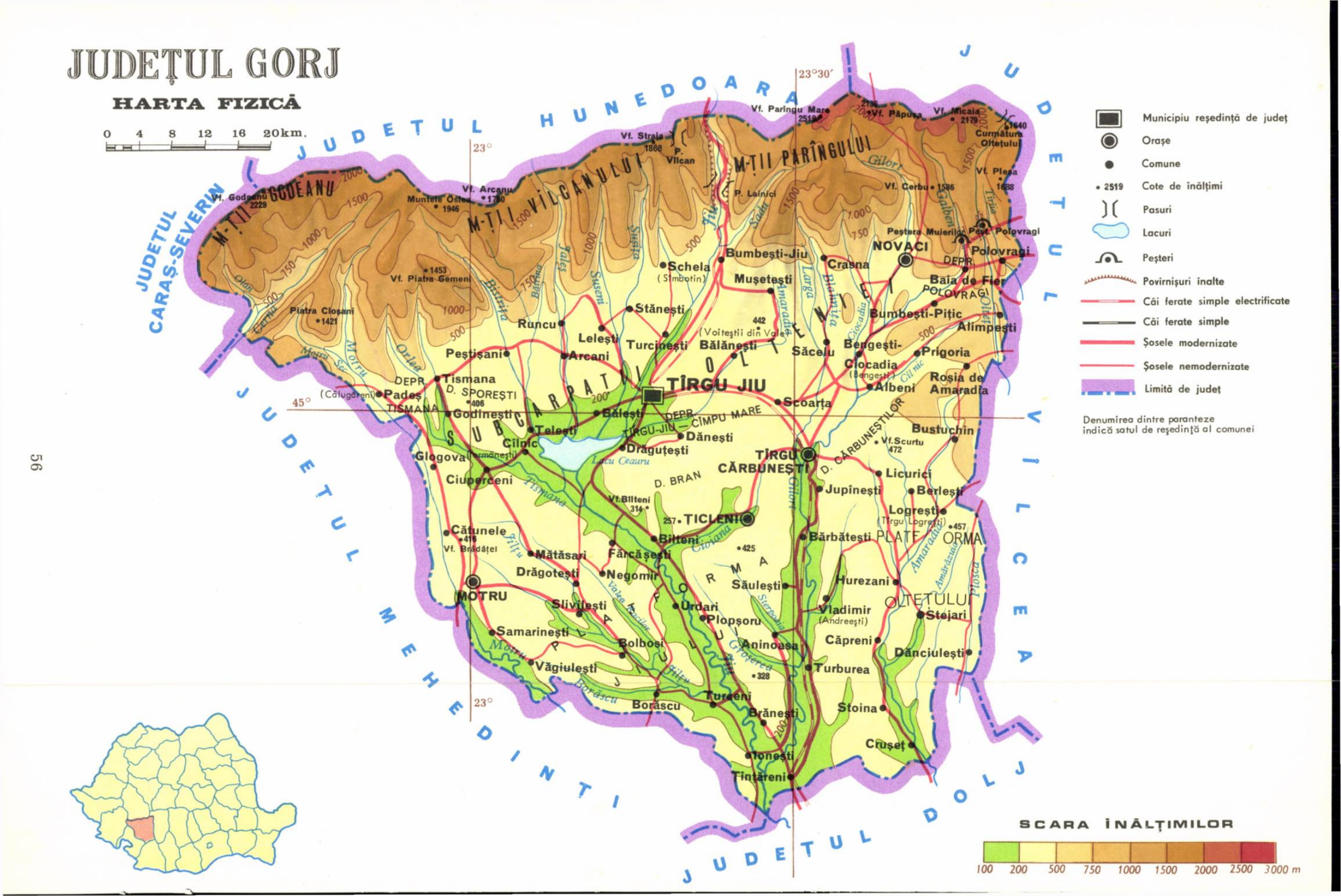

JUDEȚUL GORJ

HARTA ECONOMICĂ

0 4 8 12 16 20km.

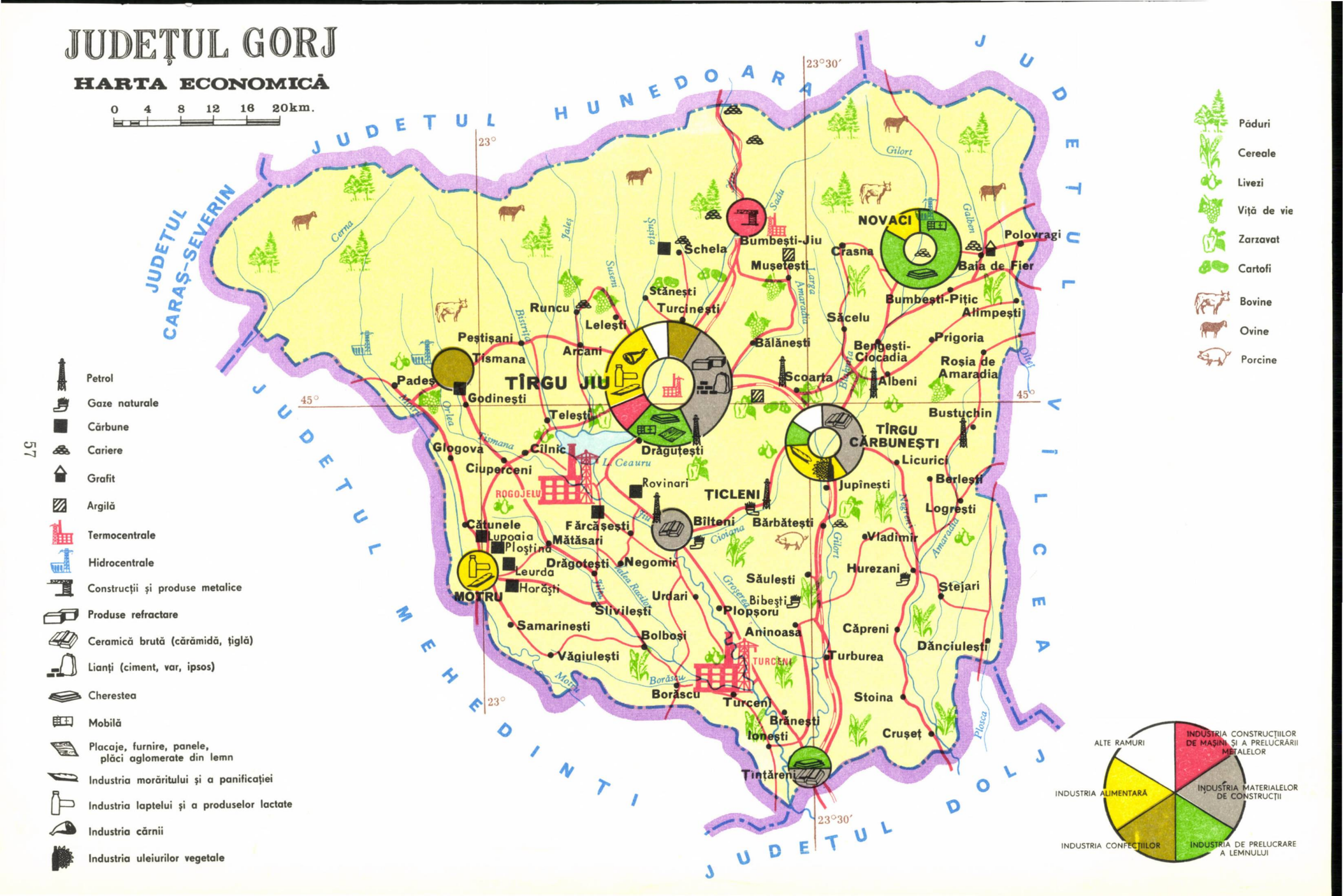

- Petrol
- Gaze naturale
- Cărbune
- Cariere
- Grafit
- Argilă
- Termocentrale
- Hidrocentrale
- Construcții și produse metalice
- Produse refractare
- Ceramică brută (cărămidă, țiglă)
- Lianți (ciment, var, ipsos)
- Cherestea
- Mobilă
- Placaje, furnire, panele, plăci aglomerate din lemn
- Industria morăritului și a panificației
- Industria laptelui și a produselor lactate
- Industria cărnii
- Industria uleiurilor vegetale

- Păduri
- Cereale
- Livezi
- Viță de vie
- Zarzavat
- Cartofi
- Bovine
- Ovine
- Porcine

JUDEȚUL GORJ

HARTA TURISTICĂ

0 4 8 12 16 20 Km

- Stațiuni balneoclimaterice
- Izvoare – ape minerale
- Popas turistic (camping, han)
- Cabane
- Monumente ale naturii
- Artă populară
- Rezervație
- Mănăstiri
- Monumente istorice
- Castele, cule
- Vestigii istorice (ruine, cetăți)
- Muzee
- Case memoriale
- Chei

200 500 1000 2000 3000 m

TÎRGU JIU

PLANUL MUNICIPIULUI

(Schemă)

- Instituții politico-administrative
- Casa pionierilor
- Stadion
- Principale obiective turistice
- Gară

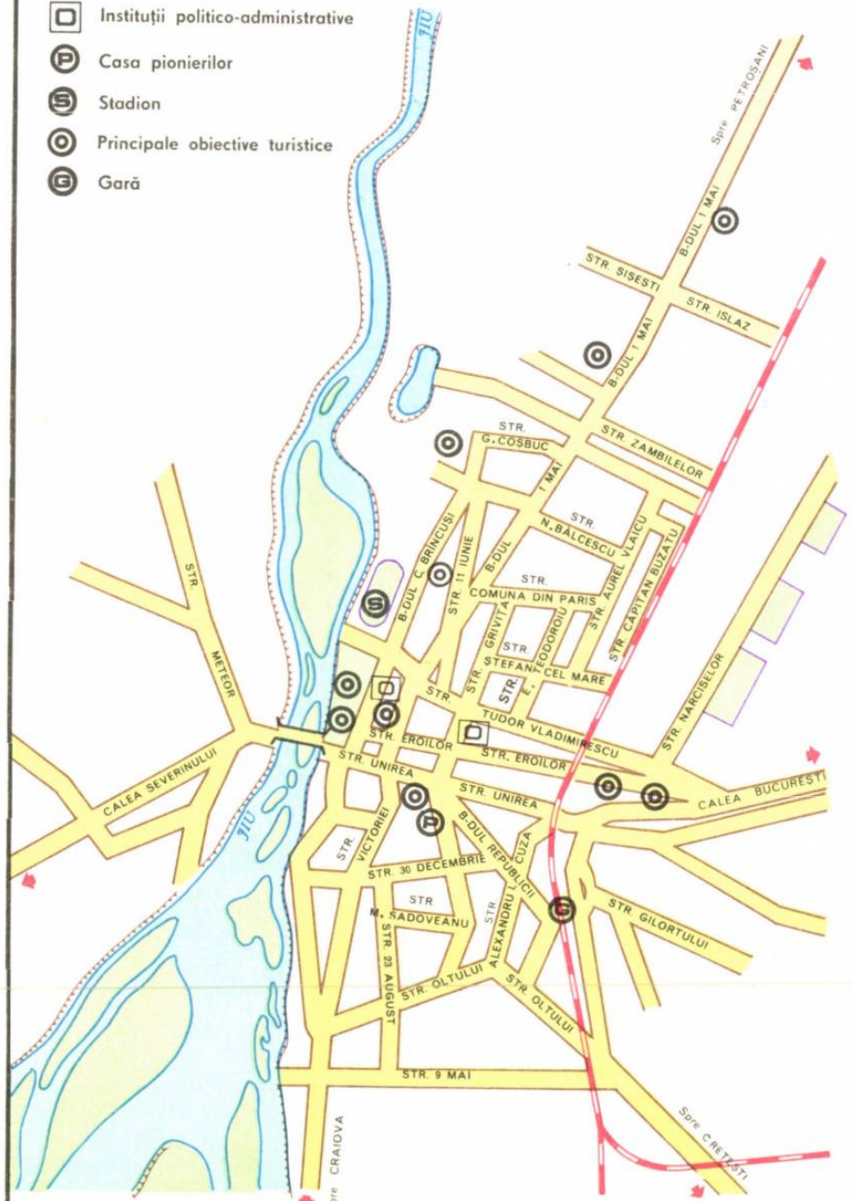

JUDEȚUL HARGHITA

HARTA FIZICĂ

0 4 8 12 16 20km.

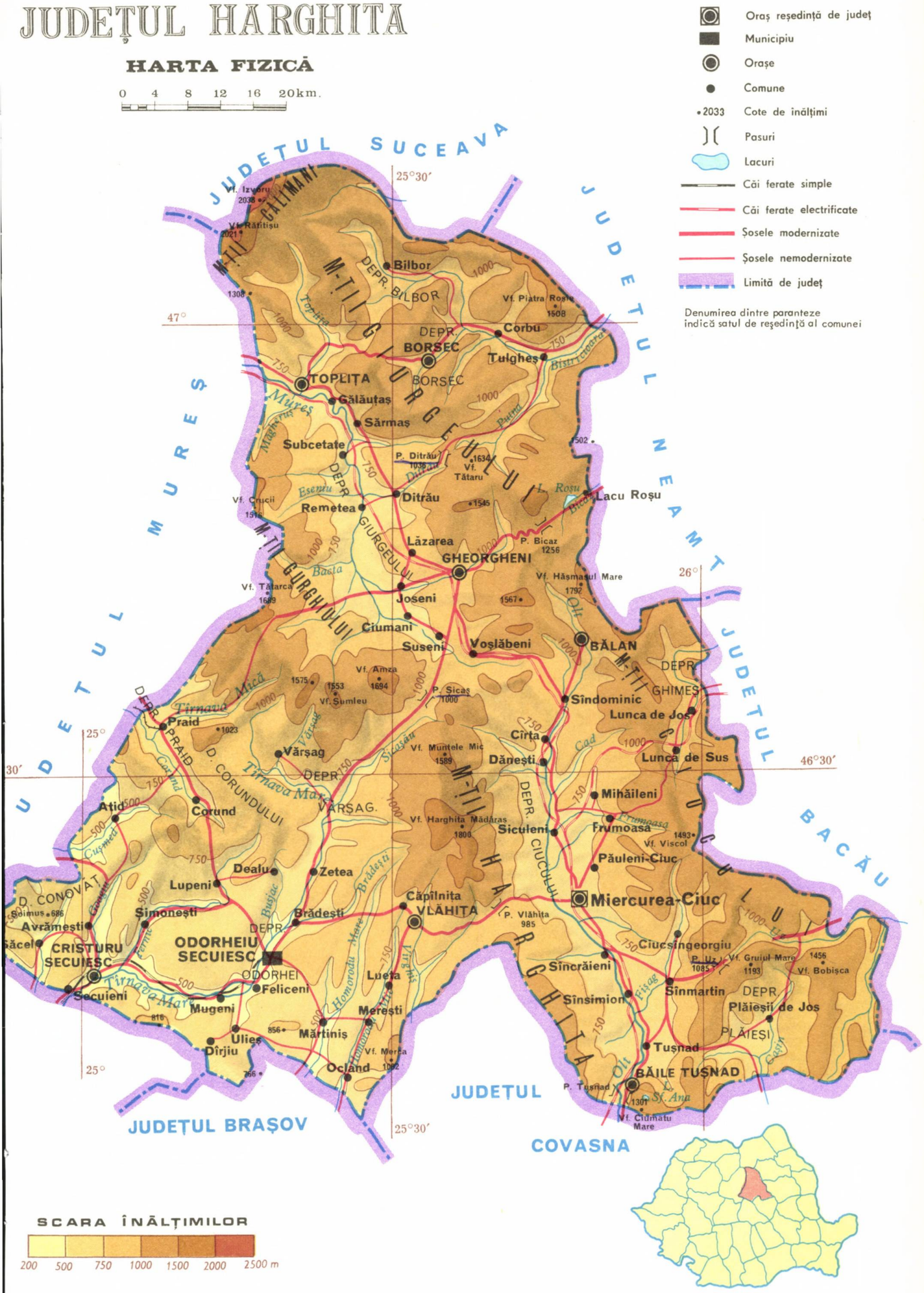

JUDEȚUL HARGHITA

HARTA ECONOMICĂ

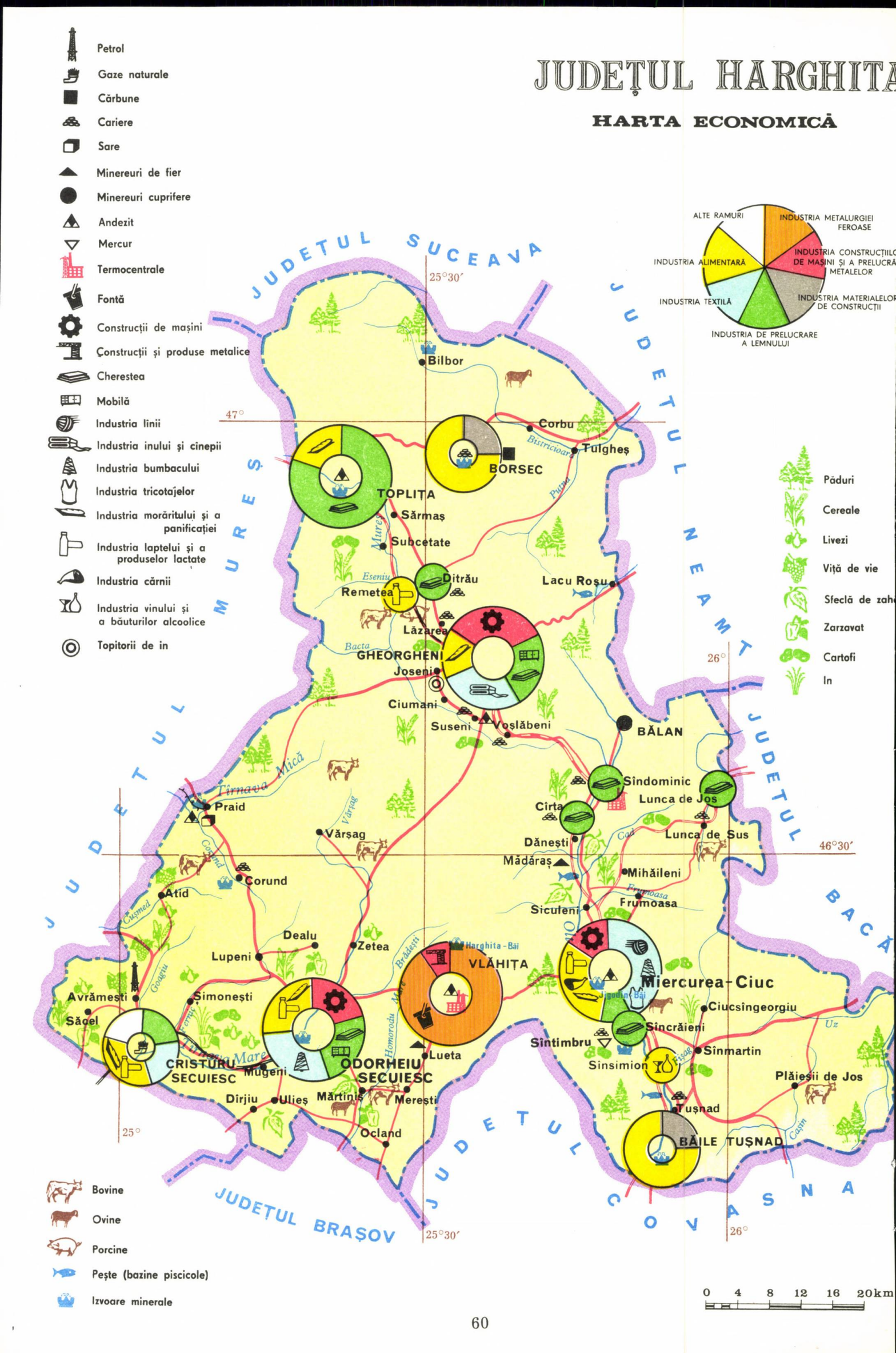

JUDEȚUL HARGHITA

HARTA TURISTICĂ

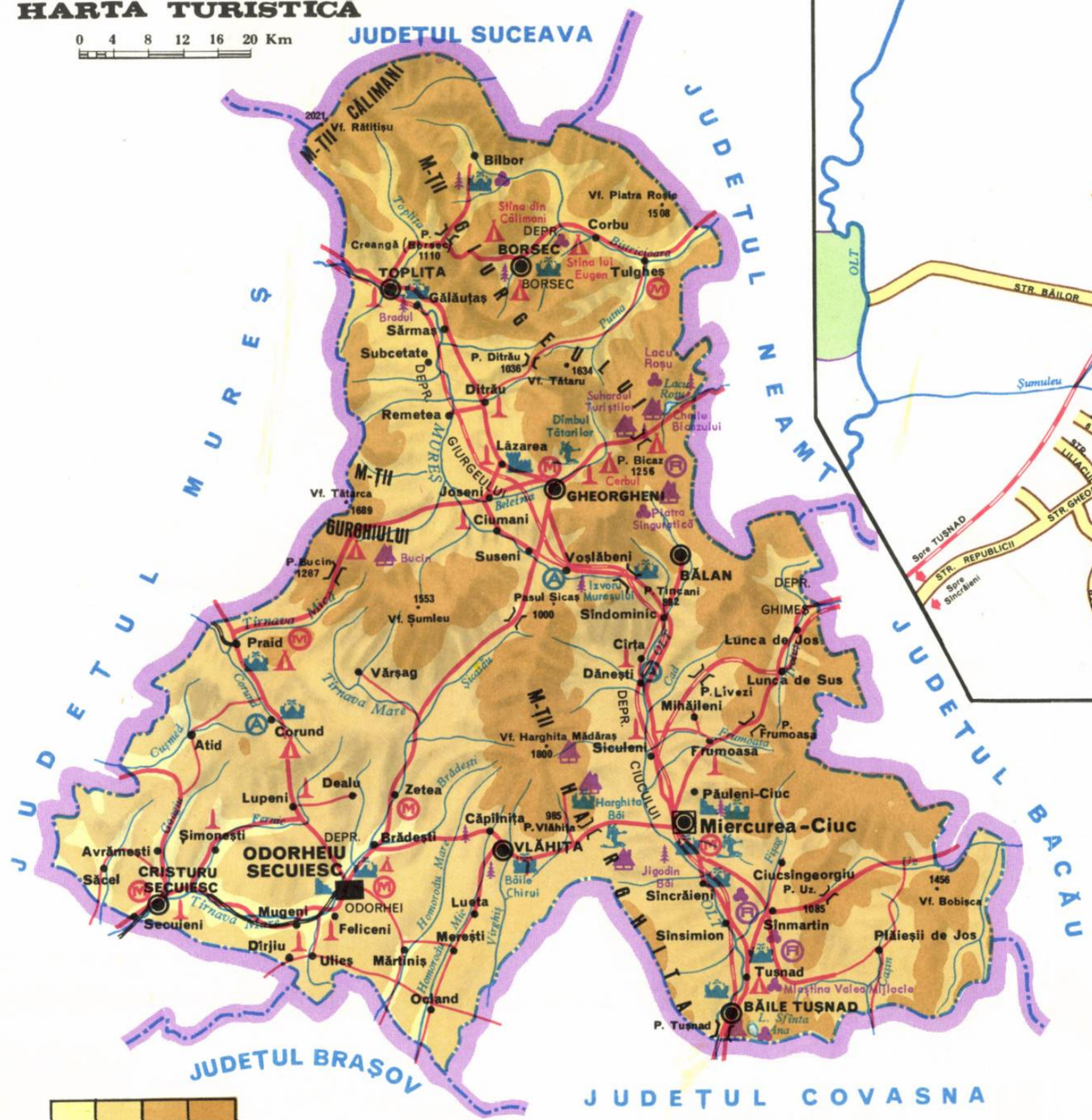

PLANUL ORAȘULUI

(Schemă)

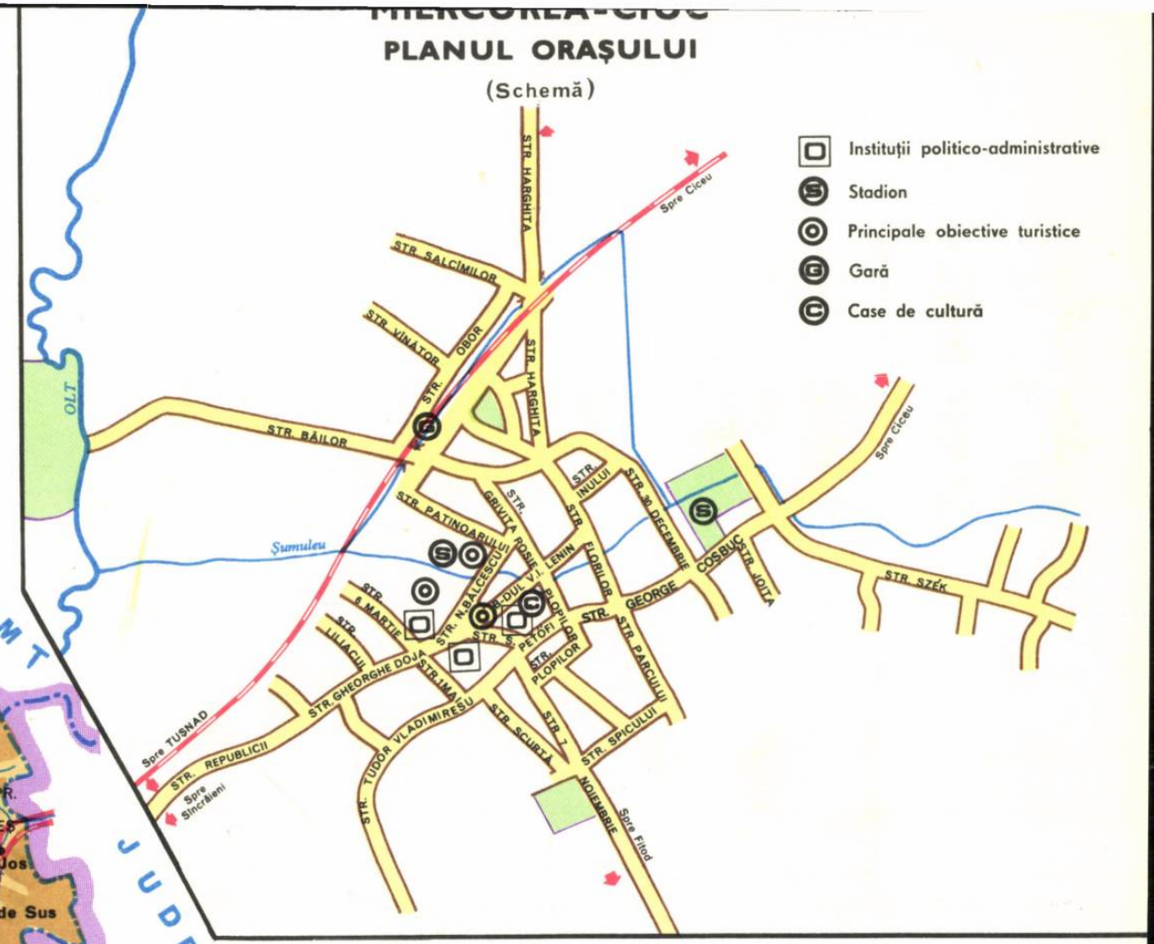

Staționi balneoclimaterice
Izvoare – ape minerale
Popas turistic (camping, han)
Cabane
Monumente ale naturii
Artă populară
Rezervație

Monumente istorice
Castele
Vestigii istorice (ruine, cetăți)
Muzee
Sporturi de iarnă

JUDEȚUL HUNEDOARA

HARTA FIZICĂ

JUDEȚUL HUNEDOARA

HARTA ECONOMICĂ

0 4 8 12 16 20km.

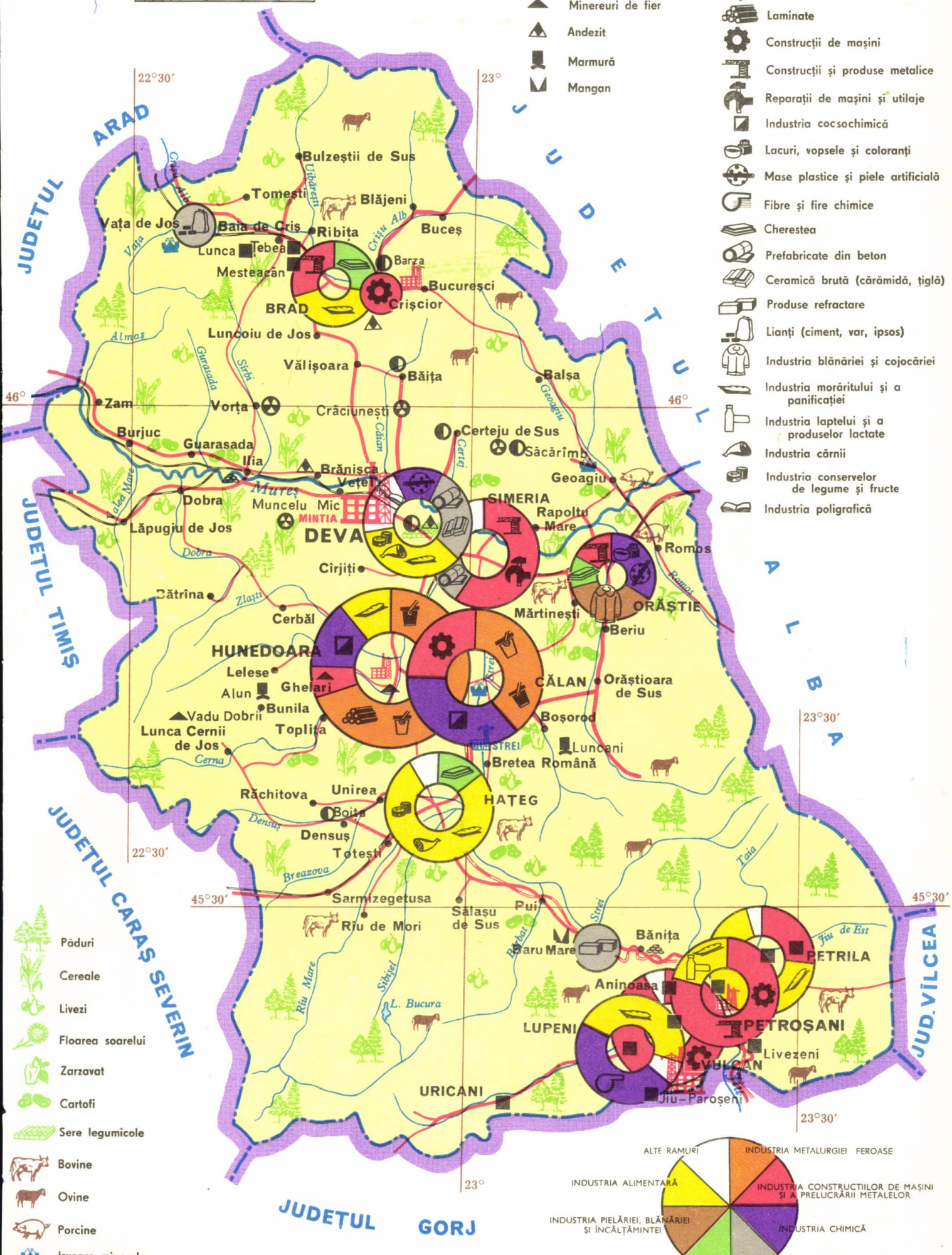

JUDEȚUL HUNEDOARA

HARTA TURISTICĂ

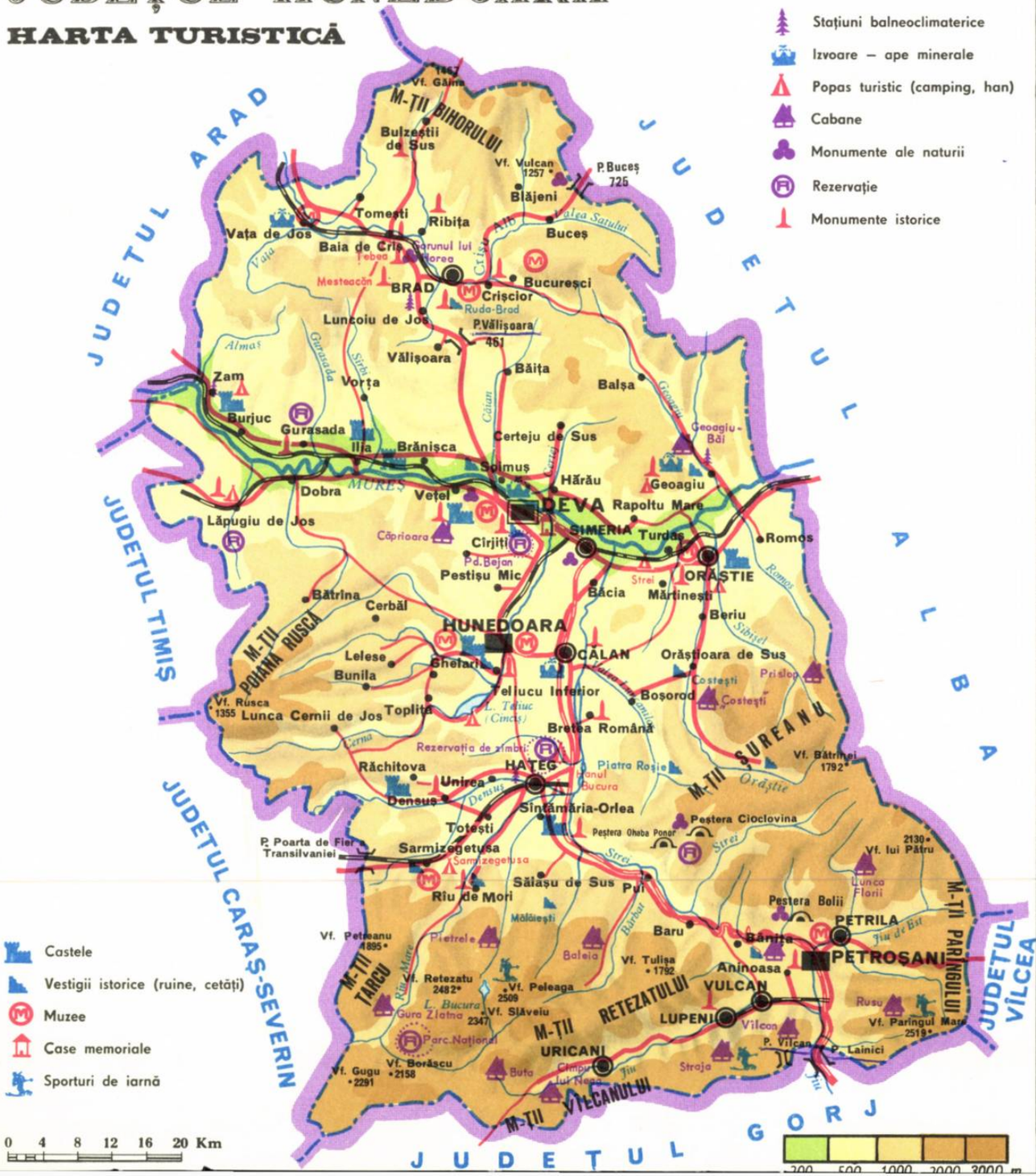

DEVA

PLANUL MUNICIPIULUI

(Schemă)

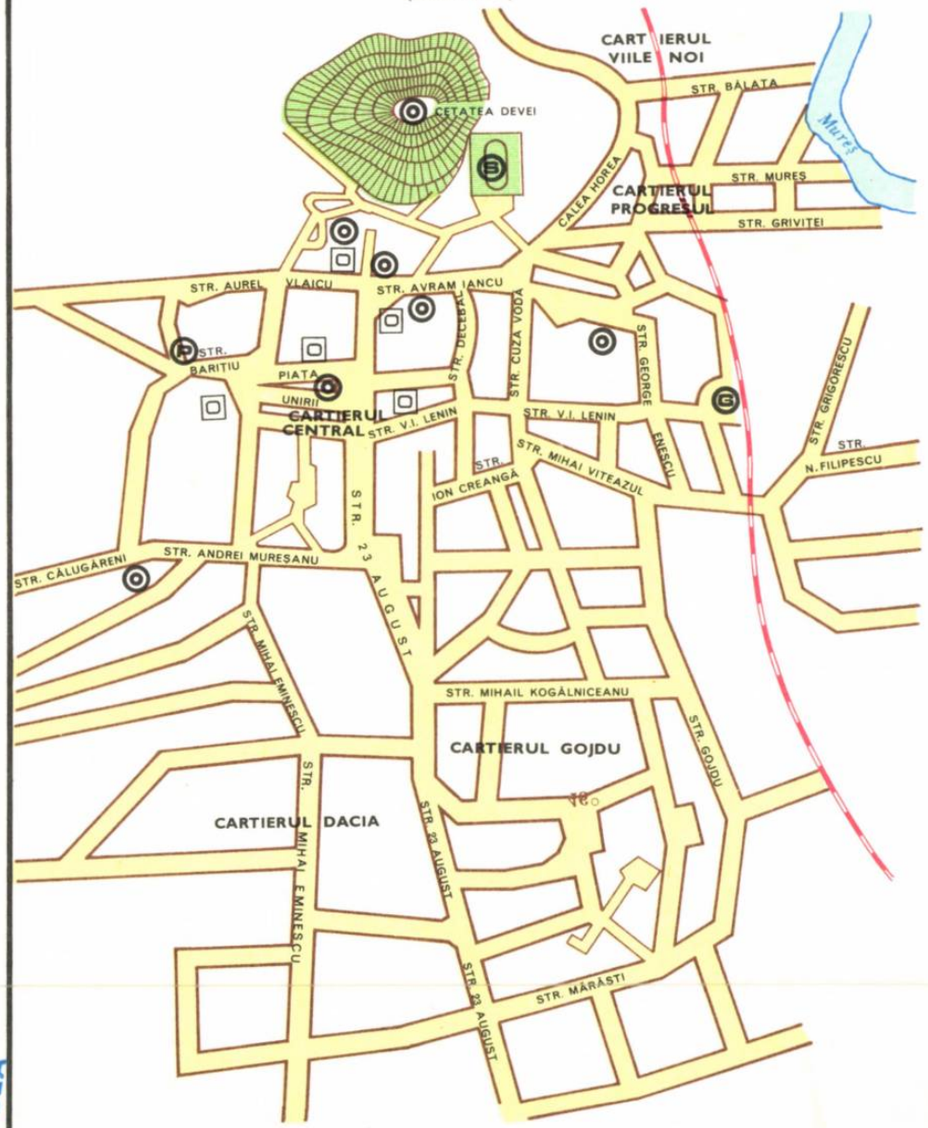

JUDEȚUL IALOMIȚA

HARTA FIZICĂ

0 4 8 12 16 20km.

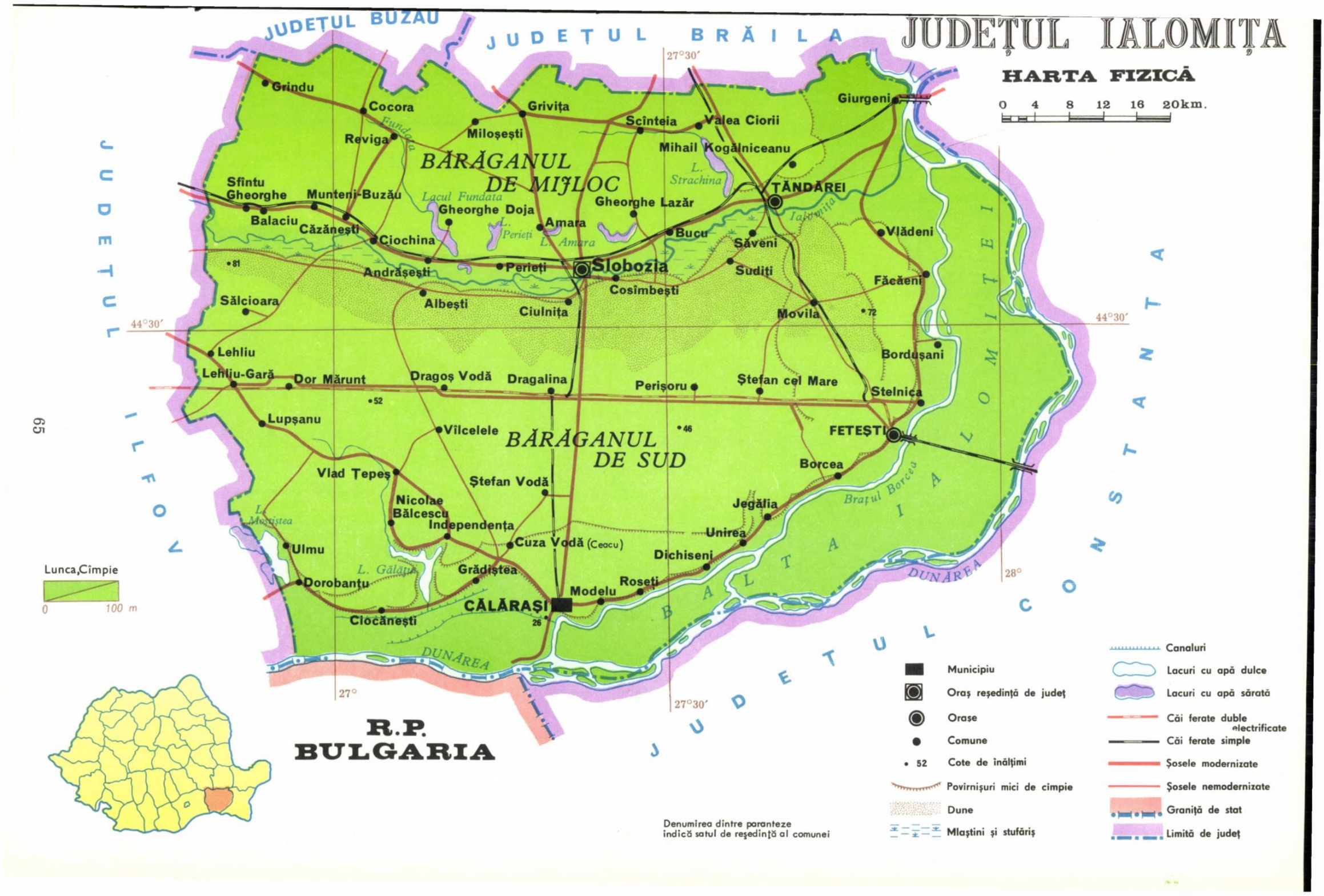

Denumirea dintre paranteze indică satul de reşedinţă al comunei

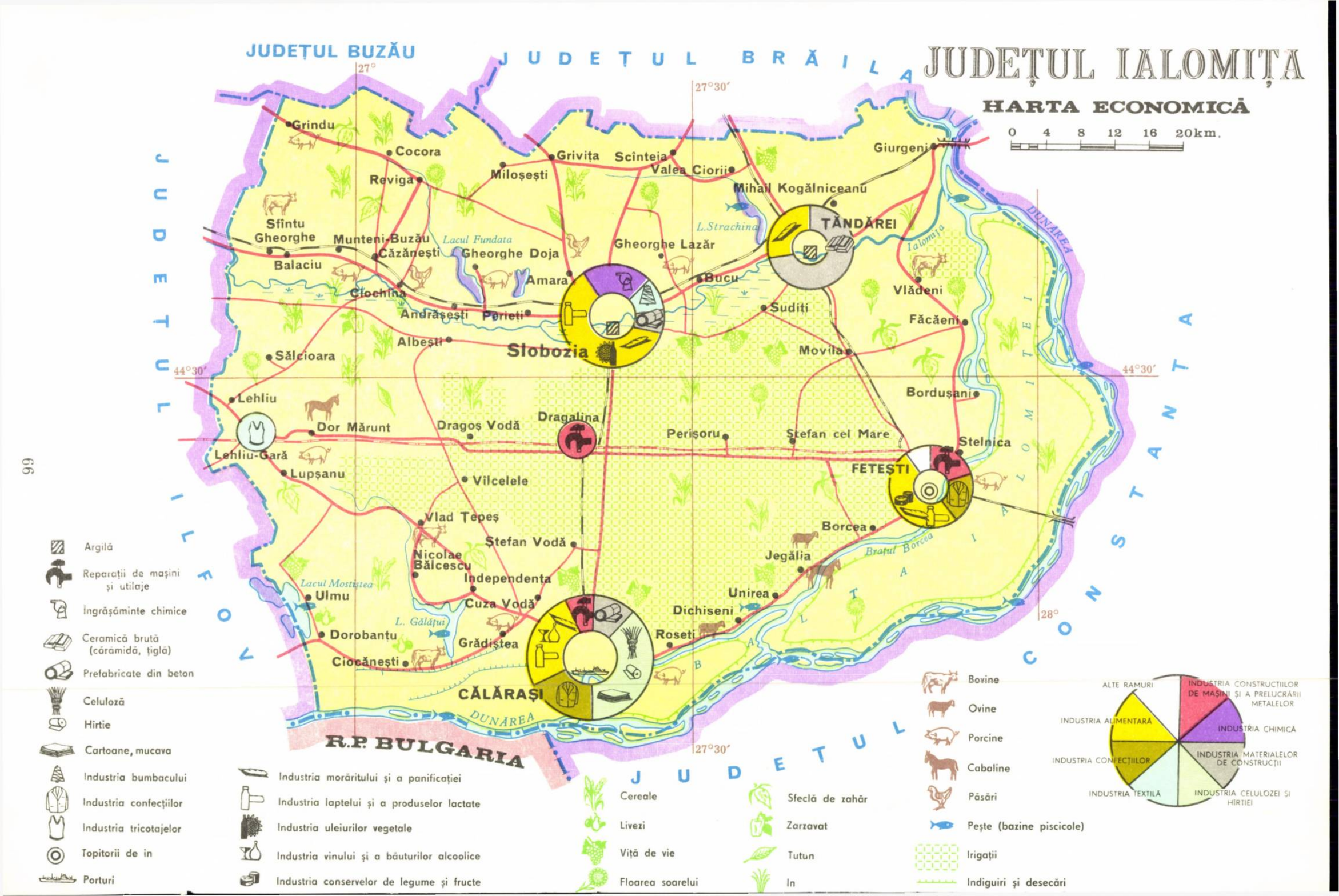
JUDEȚUL IALOMIȚA
HARTA ECONOMICĂ
0 4 8 12 16 20km.
JUDEȚUL BUZĂU
JUDEȚUL BRĂILA
JUDEȚUL ILFOV
JUDEȚUL CONSTANȚA
R.P. BULGARIA
DUNĂREA
Grindu
Cocora
Reviga
Miloșești
Grivița
Scînteia
Valea Ciorii
Giurgeni
Mihail Kogălniceanu
TĂNDĂREI
L.Strachina
Sfîntu Gheorghe
Munteni-Buzău
Căzănești
Balaciu
Lacul Fundata
Gheorghe Doja
Gheorghe Lazăr
Amara
Bucu
Ialomița
Vlădeni
Ciochina
Andrășești
Perieți
Sudiți
Făcăeni
Albești
Slobozia
Movila
Sălcioara
Lehliu
Dor Mărunt
Dragoș Vodă
Dragalina
Perișoru
Ștefan cel Mare
Bordușani
Stelnica
Lehliu-Gară
Lupșanu
Vîlcelele
FETEȘTI
Vlad Țepeș
Borcea
Ștefan Vodă
Nicolae Bălcescu
Jegălia
Brațul Borcea
Independența
Lacul Mostiștea
Ulmu
Cuza Vodă
Unirea
Dichiseni
L. Gălățui
Dorobanțu
Grădiștea
Roseți
Ciocănești
CĂLĂRAȘI
BALTA IALOMIȚEI
Argilă
Reparații de mașini și utilaje
Îngrășăminte chimice
Ceramică brută (cărămidă, țiglă)
Prefabricate din beton
Celuloză
Hîrtie
Cartoane, mucava
Industria bumbacului
Industria confecțiilor
Industria tricotajelor
Topitorii de in
Porturi
Industria morăritului și a panificației
Industria laptelui și a produselor lactate
Industria uleiurilor vegetale
Industria vinului și a băuturilor alcoolice
Industria conservelor de legume și fructe
Cereale
Livezi
Viță de vie
Floarea soarelui
Sfeclă de zahăr
Zarzavat
Tutun
In
Bovine
Ovine
Porcine
Cabaline
Păsări
Pește (bazine piscicole)
Irigații
Indiguiri și desecări
ALTE RAMURI
INDUSTRIA CONSTRUCȚIILOR DE MAȘINI ȘI A PRELUCRĂRII METALELOR
INDUSTRIA ALIMENTARĂ
INDUSTRIA CHIMICĂ
INDUSTRIA CONFECȚIILOR
INDUSTRIA MATERIALELOR DE CONSTRUCȚII
INDUSTRIA TEXTILĂ
INDUSTRIA CELULOZEI ȘI HÎRTIEI

JUDEȚUL IALOMIȚA

HARTA TURISTICĂ

SLOBOZIA

PLANUL ORAȘULUI

(Schemă)

JUDEȚUL IAȘI

HARTA FIZICĂ

0 4 8 12 16 20km.

- Municipiu reședință de județ
- Orașe
- Comune
- 407 Cote de înălțimi
- Povirnișuri inalte
- Lacuri cu apă dulce
- Căi ferate duble
- Căi ferate simple
- Șosele modernizate
- Șosele nemodernizate
- Graniță de stat
- Limită de județ

Denumirea dintre paranteze indică satul de reședință al comunei

JUDEȚUL IAȘI

HARTA ECONOMICĂ

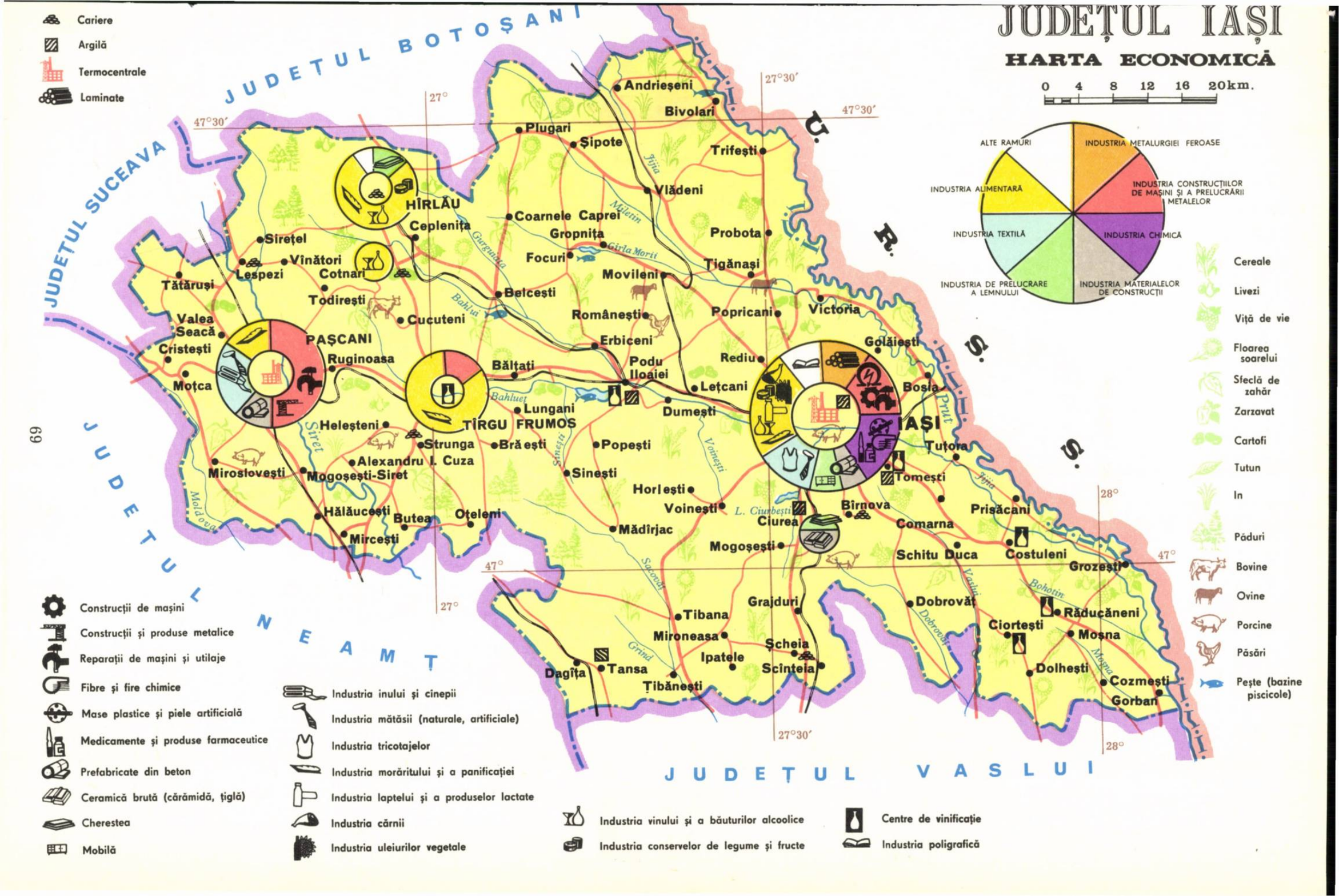

JUDEȚUL IAȘI

HARTA TURISTICĂ

0 4 8 12 16 20 Km

50 200 500 m

IAȘI

PLANUL MUNICIPIULUI

(Schemă)

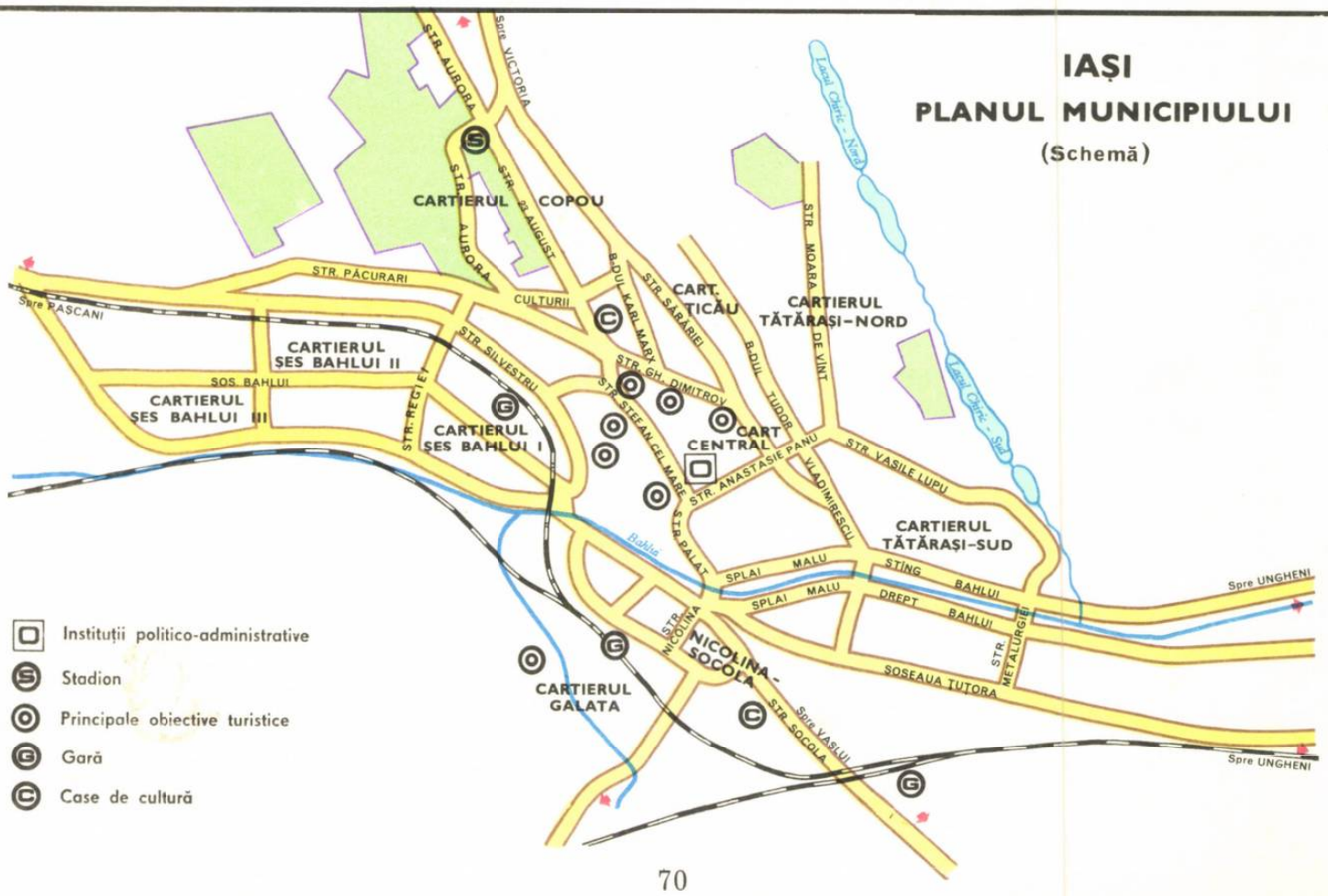

JUDEȚUL ILFOV

HARTA FIZICĂ

0 4 8 12 16 20km.

Municipiu reședință de județ
Municipiu
Orașe
Comune
• 51 Cote de înălțimi
Povîrnișuri mici de cîmpie
Lacuri
Canaluri
Căi ferate duble
Căi ferate simple
Căi ferate duble electrificate
Autostradă
Șosele modernizate
Șosele nemodernizate
Graniță de stat
Limită de județ
Limita municipiului

Denumirea dintre paranteze indică satul de reședință al comunei

JUDEȚUL PRAHOVA
JUDEȚUL BUZĂU
JUDEȚUL DÎMBOVIȚA
JUDEȚUL IALOMIȚA
JUDEȚUL TELEORMAN
R. P. BULGARIA
R. P. BULGARIA

BUCUREȘTI
GIURGIU
URZICENI
OLTENIȚA
BUFTEA

CÎMPIA SNAGOVULUI
CÎMPIA VLĂSIEI
CÎMPIA LUNCA
CÎMPIA SABAR-ARGEȘ
CÎMPIA CÎLNĂULUI
CÎMPIA MOSTIȘTEI
CÎMPIA NEAJLOVULUI
CÎMPIA BURNAZULUI

DUNĂREA

SCARA ÎNĂLȚIMILOR
0 100 200 m

71

JUDEȚUL ILFOV

HARTA ECONOMICĂ

0 4 8 12 16 20km.

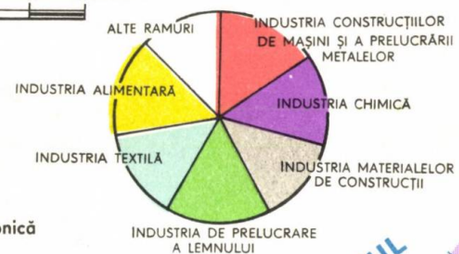

- Petrol
- Termocentrale
- Construcții de mașini
- Electrotehnică și electronică
- Șantiere navale
- Prefabricate din beton
- Ceramică brută (cărămidă, țiglă)
- Cherestea
- Industria inului și cinepii
- Industria bumbacului
- Industria morăritului și a panificației
- Industria zahărului
- Industria vinului și a băuturilor alcoolice
- Industria conservelor de legume și fructe
- Industria cinematografică
- Porturi

JUDEȚUL PRAHOVA

JUDEȚUL BUZĂU

JUDEȚUL DÎMBOVIȚA

JUDEȚUL IALOMIȚA

JUDEȚUL TELEORMAN

R.P. BULGARIA

DUNĂREA

26°30′

26°

44°30′

44°

25°30′

BUCUREȘTI

URZICENI

BUFTEA

GIURGIU

OLTENIȚA

Adincata, Ciocîrlia, Gîrbovi, Jilavele, Valea Măcrișului, Alexeni, Ion Roată, Bărcănești, Axintele, Drăgoești, Ileana, Belciugățele, Fundulea, Tămădău Mare, Nicolae Bălcescu, Săruleşti, Gurbănești, Valea Argovei, Frăsinet, Minăstirea, Chiselet, Ulmeni, Spanțov, Sohatu, Nana, Luica, Curcani, Valea Roșie, Mitreni, Radovanu, Hotarele, Căscioarele, Greaca, Prundu, Vasilați, Budești, Șoldanu, Valea Dragului, Colibași, Gostinari, Comana, Vărăști, Frumușani, Berceni, Vidra, Fundeni, Plătărești, Brănești, Cernica, Colentina, Dîmbovița, Sărata, Ialomița, L. Mostiștea, L. Comana, L. Căldărușani, L. Snagov, Prahova, Brazii, Nuci, Gruiu, Snagov, Dridu, Coșereni, Firbinți-Târg, Movilița, Moara Vlăsiei, Grădiștea, Balotești, Periș, Butimanu, Ciolpani, Niculești, Ciocănești, Slobozia Moară, Brezoaele, Tărtășești, Corbeanca, Dascălu, Petrăchioaia, Sinești, Tunari, Ștefănești de Jos, Afumați, Mostiștea, Ilfov, Joița, Buciumeni, Găiseni, Ulmi, Floreşti-Stoenești, Vînătorii Mici, Bolintin-Deal, Dragomirești-Vale, Bolintin-Vale, Ciorogîrla, Crevedia Mare, Roata de Jos, Cartojani, Ogrezeni, Grădinari, Mîrșa, Bucșani, Domnești, Clinceni, Buturugeni, Cornetu, Mihăilești, Dărăști-Ilfov, 30 Decembrie, Clejani, Bulbucata, Iepurești, Singureni, Adunații-Copăceni, Letca Nouă, Ghimpați, Călugăreni, Schitu, Stoenești, Mihai Bravu, Cilmiștea, Răsuceni, Izvoarele, Băneasa, Daia, Gostinu, Frătești, Oinacu, Stănești, Negîlov, Glavacioc, Sabar, Cilnău, Putineiu, Gogoșari, Vedea, Găujani, Viță de vie, Floarea soarelui, Sfeclă de zahăr, Zarzavat, Cartofi, Cereale, Livezi, Tutun, In, Sere legumicole, Orez, Păduri, Irigații, Bovine, Ovine, Porcine, Păsări, Pește (bazine piscicole), Albinărit

JUDEȚUL ILFOV

HARTA TURISTICĂ

0 4 8 12 16 20 Km

JUDEȚUL BUZĂU

JUDEȚUL PRAHOVA

JUDEȚUL DÎMBOVIȚA

JUDEȚUL IALOMIȚA

JUDEȚUL TELEORMAN

R. BULGARIA

BUCUREȘTI

CÎMPIA BURNAZULUI

CÎMPIA MOSTIȘTEI

LUNCA SABARULUI

LUNCA ARGEȘULUI

DUNĂREA

SOFIA-ATENA-ISTANBUL

URZICENI
Ciocîrlia
Adîncata
Girbovi
Armășești
Jilavele
Valea Măcrișului
Brazii
Nuci
Gruiu
Snagov
Fierbinți-Tîrg
Dridu
Manasia
Alexeni
Ciolpani
Butimanu
Peris
Niculești
Coșereni
Ion Roată
Grădiștea
Moara Vlăsiei
Movilița
Bărcănești
Balotești
Slobozia Moară
Ciocănești
Crevedia
Corbeanca
Dascălu
Petrăchioaia
Drăgoești
Axintele
Brezoaele
Tărtășești
BUFTEA
Otopeni
Tunari
Sinești
Ștefănești de Jos
Afumați
Ileana
Găiseni
Ulmi
Joița
Florești-Stoenești
Dragomirești Vale
Voluntari
Găneasa
Belciugatele
Vînători Mici
Bolintin-Deal
Brănești
Fundulea
Tămădău Mare
Nicolae Bălcescu
Crevedia Mare
Bolintin-Vale
Ciorogîrla
Chiajna
Dobroești
Pantelimon
BUCUREȘTI
Cernica
Ogrezeni
Roata de Jos
Grădinari
Domnești
Clinceni
Bragadiru
Măgurele
Fundeni
Sărulești
Gurbănești
Mîrșa
Bucșani
Cornetu
Popești-Leordeni
Plătărești
Buturugeni
Mihăilești
Popești
Berceni
Sohatu
Valea Argovei
Clejani
Dărăști-Ilfov
30 Decembrie
Frumușani
Vasilați
Frăsinet
Bulbucata
Iepurești
Vidra
Nana
Adunații-Copăceni
Vărăști
Budești
Letca Nouă
Singureni
Valea Dragului
Luica
Mînăstirea
Ghimpați
Colibași
Gostinari
Soldanu
Curcani
Călugăreni
Hotarele
Radovanu
Chiselet
Comana
Mitreni
Schitu
Stoenești
Mihai Bravu
Căscioarele
Ulmeni
Spanțov
Răsuceni
Izvoarele
Greaca
Chirnogi
OLTENIȚA
Prundu
Băneasa
Daia
Gostinu
Frătești
Oinacu
Stănești
Putineiu
GIURGIU
Slobozia
Gogoșari
Vedea
Găujani

Trasee rutiere europene
Izvoare — ape minerale
Popas turistic (camping, han)
Monumente ale naturii
Artă populară
Rezervație
Mănăstiri
Monumente istorice
Castele
Vestigii istorice (ruine, cetăți)
Muzee
Case memoriale

50 200 m

BUCUREȘTI
PLANUL MUNICIPIULUI
(Schemă)

COMUNA OTOPENI
COMUNA CHITILA
COMUNA VOLUNTARI
COMUNA CHIAJNA
COMUNA DOBROEȘTI
COMUNA GLINA
FUNDENI
CART. BUCUREȘTII NOI
CART. PĂJURA
CART. GIULEȘTI SÎRBI
CART. GIULEȘTI
CART. MILITARI
CART. DRUMUL TABEREI
CART. 13 SEPTEMBRIE
CART. RAHOVA
CART. GHENCEA
CART. FERENTARI
CART. BERCENI
CART. NIȚU VASILE
CART. VĂCĂREȘTI
CART. VITAN
CART. DUDEȘTI
CART. PANTELIMON
CART. FLOREASCA
CART. COLENTINA
CART. TEI
CART. BĂLȚA ALBĂ
CART. BABA NOVAC
CART. TITAN
CART. CĂTELU
CART. DUDEȘTI CIOPLEA
SOSEAUA CHITILEI
SOSEAUA GIULEȘTI
SOSEAUA ALEXANDRIEI
SOSEAUA OLTENIȚEI
B-DUL BUCUREȘTII NOI
B-DUL 1 MAI
CALEA GRIVIȚEI
CALEA PLEVNEI
CALEA 13 SEPTEMBRIE
CALEA RAHOVEI
CALEA DUDEȘTI
B-DUL GHENCEA
B-DUL PĂCII
B-DUL ARMATA POPORULUI
B-DUL GHEORGHE GHEORGHIU-DEJ
B-DUL REPUBLICII
B-DUL MUNCII
B-DUL ION SULEA
SOSEAUA PIPERA
SOSEAUA ȘTEFĂNEȘTI
SOSEAUA AFUMAȚI
SOSEAUA VERGULUI
SOSEAUA COLENTINA
SOSEAUA ȘTEFAN CEL MARE
SOSEAUA NICOLAE GRIGORESCU
SOSEAUA NORDULUI
SOSEAUA INDEPENDENȚEI
SOSEAUA BĂNEASA
SOSEAUA MIHAI BRAVU
PIAȚA UNIRII
PIAȚA VICTORIEI
PIAȚA SERBAN VODĂ
PIAȚA SOS. IANCULUI
Spre PLOIEȘTI
Spre CONSTANȚA
Spre PITEȘTI
Spre ALEXANDRIA
Spre GIURGIU
Spre OLTENIȚA
Spre CĂLĂRAȘI
Lacu Băneasa
Lacu Herăstrău
Lacu Floreasca
Lacu Tei
Lacu Plumbuita
Lacu Fundeni
Lacu Pantelimon I
Lacu Pantelimon II
Lacu Cernica
Colentina
Dîmbovița

Instituții politico-administrative
Case de cultură
Stadion
Principale obiective turistice
Gară

JUDEȚUL MARAMUREȘ

HARTA FIZICĂ

0 4 8 12 16 20km.

- Municipiu reședință de județ
- Municipiu
- Orașe
- Comune
- • 2303 Cote de înălțimi
- Pasuri
- Lacuri
- Povirnișuri mici
- Căi ferate simple
- Șosele modernizate
- Șosele nemodernizate
- Graniță de stat
- Limită de județ

U. R. S. S.

JUDEȚUL SATU MARE

JUDEȚUL SUCEAVA

JUDEȚUL BISTRIȚA-NĂSĂUD

JUDEȚUL CLUJ

JUDEȚUL SĂLAJ

Cimpulung la Tisa · Remeți · Săpînța · Sarasău · Vf. Bradului 1981 · SIGHETU MARMAȚIEI · Vadu Izei · Boicoiu Mare · Rona de Jos · Rona de Sus · DEPRESIUNEA MARAMUREȘULUI · Bistra · Petrova · Birsana · Călinești · Desești · Ocna Șugatag · Giulești · Vf. Rotundu 1240 · Vf. Țigani 1222 · Vf. Plesca Mare 1292 · Vf. Pietrei 1057 · Vf. Pietroasa 1200 · M-ții GUTÂIULUI · Seini · Budești · Vf. Gutii 1443 · P. Neteda 987 · Vf. Măgura Mare 1261 · Vf. Vărătec 1384 · Rozavlea · Strîmtura · Leordina · Ruscova · Repedea · Poienile de Sub Munte · Vf. Pietrosu 1850 · M-ții MARAMUREȘULUI · Vf. Farcău 1961 · Vf. Pop Ivan 1937 · Vf. Stogu 1654 · Vf. Greben 1594 · Vf. Toroiaga 1930 · Vișeu de Jos · VIȘEU DE SUS · Bogdan Vodă · Ieud · Botiza · Dragomirești · Moisei · BORȘA · Vf. Cearcănu 1847 · P. Prislop 1416 · DEPRESIUNEA BORȘEI · Șălștea de Sus · Săcel · Vf. Măgura 1224 · P. Setref 817 · Băiut · Vf. Ștefănița 1181 · Vf. Hudinu 1611 · Vf. Tibleș 1839 · M-ții TIBLEȘULUI · Cupșeni · Rona · Lăpuș · DEPR. LĂPUȘULUI · TÎRGU LĂPUȘ · Suciu de Sus · Coroieni · Vima Mică · Boiu Mare · Vf. Florii 810 · D. PRELUCA · Valea Chioarului · D. MARE 660 · D. PRISNEL · TARA CHIOARULUI · Ulmeni · Mireșu Mare · Somcuta Mare · Mănăștur · Copalnic-Mănăștur · Cernești · D. COPĂLNIC · Remetea Chioarului · Săcălășeni · Groși · Dumbrăvița · Șișești · BAIA SPRIE · CAVNIC · BAIA MARE · Tăutii-Măgherăuș · Cicîrlău · Recea · Ardusat · Fărcașa · Satulung · Asuaju de Sus · Sălsig · Băița de Sub Codru · Arinis · Băsești · Bicaz · Oarța de Jos · CULMEA CODRULUI

SCARA ÎNĂLȚIMILOR

100 200 500 750 1000 1500 2000 2500 m

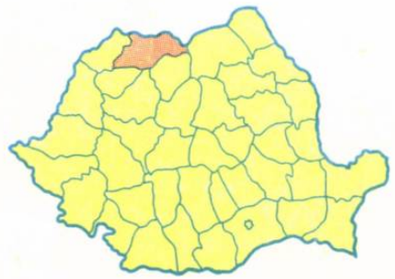

JUDEȚUL MARAMUREȘ

HARTA ECONOMICĂ

0 4 8 12 16 20km.

- Andezit
- Minereuri complexe
- Minereuri cuprifere
- Minereuri auro-argintifere
- Mică
- Cariere
- Argilă
- Marmură
- Termocentrale
- Hidrocentrale
- Industria plumbului și zincului
- Industria cuprului
- Construcții de mașini
- Industria aurului și argintului

U. R. S. S.

JUDEȚUL SATU MARE

JUDEȚUL SUCEAVA

JUDEȚUL BISTRIȚA-NĂSĂUD

JUDEȚUL SĂLAJ

JUDEȚUL CLUJ

23°30′ 24° 24°30′ 25° 48° 47°30′ 23°

SIGHETU MARMAȚIEI

BAIA SPRIE

CAVNIC

BAIA MARE

VIȘEU DE SUS

BORȘA

TIRGU LĂPUȘ

Remeți, Șimpulung la Tisa, Săpînța, Bocicoiu Mare, Rona de Jos, Rona de Sus, Coștiui, Bistra, Repedea, Poienile de Sub Munte, Giulești, Blidari, Birsana, Petrova, Ruscova, Desești, Călinești, Ocna Șugatag, Leordina, Strîmtura, Breb, Budești, Rozavlea, Bogdan Vodă, Seini, Nistru, Săsar, Ciocîrlău, Tăutii Măgheraus, Ardusat, Fărcașa, Satulung, Asuaju de Sus, Băița de Sub Codru, Șalșig, Mireșu Mare, Arinis, Băsești, Bicaz, Oarța de Jos, Ulmeni, Somcuta Mare, Remetea Chioarului, Valea Chioarului, Dumbrăvița, Cărbunari, Cupșeni, Cernești, Copalnic-Mănăștur, Răzoare, Vima Mică, Boiu Mare, Coroieni, Băiuț, Lăpuș, Suciu de Sus, Ieud, Botiza, Dragomirești, Săliștea de Sus, Săcel, Moisei, Burloaia, Băile Borșa, Fintina, L. Buhăescu, Stoicani

Industria chimică de bază (produse clorosodice, acid sulfuric, negru de fum)
Medicamente și produse farmaceutice
Produse electrotermice și abrazive
Prefabricate din beton
Ceramică brută (cărămidă, țiglă)
Cherestea
Mobilă
Placaje, furnire, panele, plăci aglomerate din lemn

Industria bumbacului
Industria tricotajelor
Industria morăritului și a panificației
Industria laptelui și a produselor lactate
Industria vinului și a băuturilor alcoolice
Industria conservelor de legume și fructe

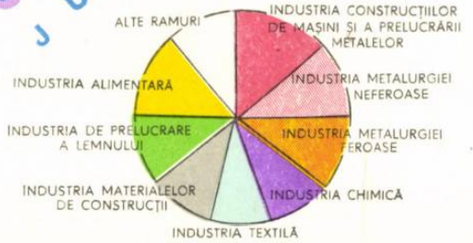

- Izvoare minerale
- Topitorii de in
- Cereale
- Livezi
- Viță de vie
- Floarea soarelui
- Zarzavat
- Cartofi
- Păduri
- Bovine
- Ovine
- Pește (bazine piscicole)

JUDEȚUL MARAMUREȘ

HARTA TURISTICĂ

0 4 8 12 16 20 km.

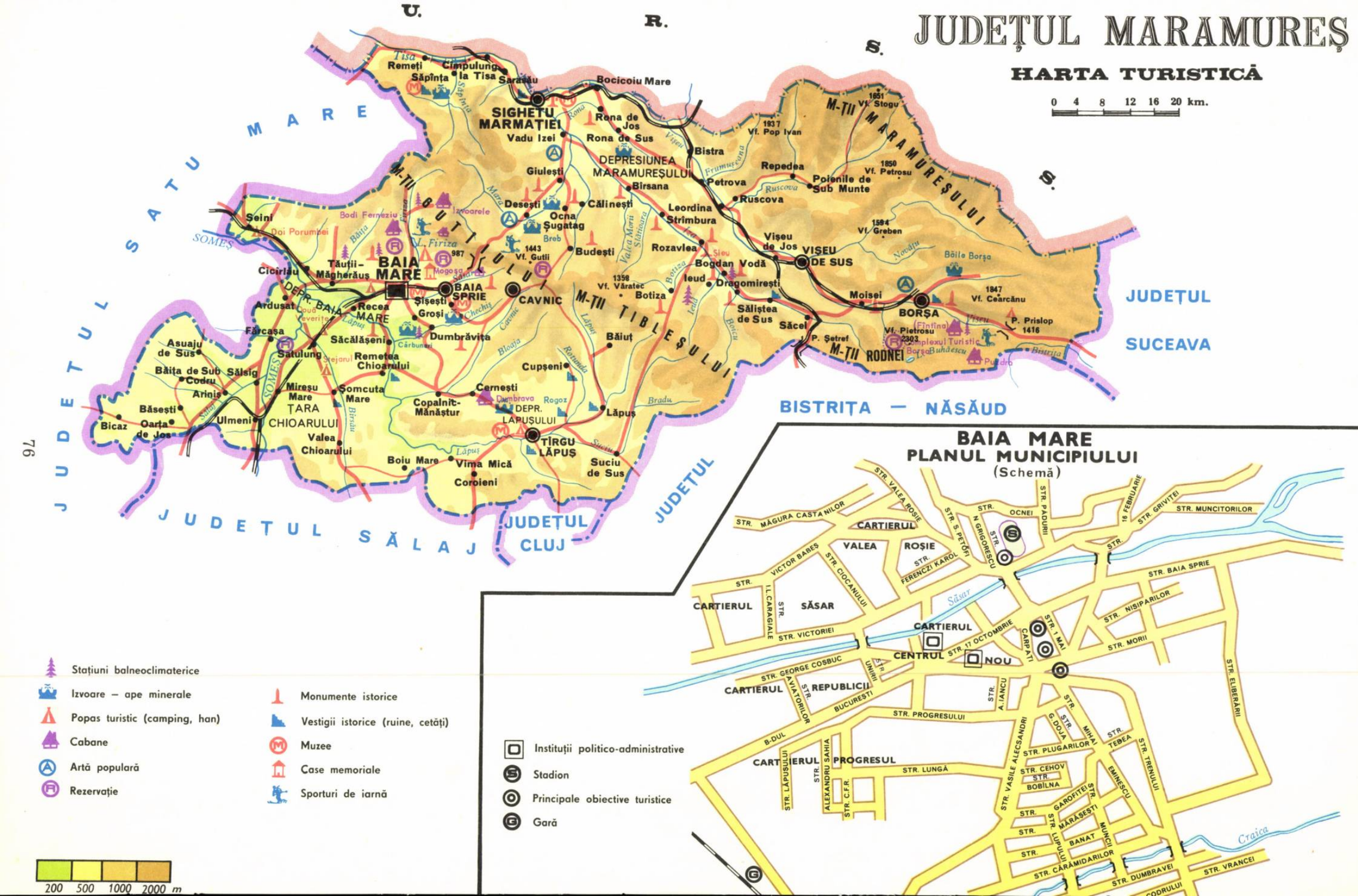

- Stațiuni balneoclimaterice
- Izvoare — ape minerale
- Popas turistic (camping, han)
- Cabane
- Artă populară
- Rezervație
- Monumente istorice
- Vestigii istorice (ruine, cetăți)
- Muzee
- Case memoriale
- Sporturi de iarnă

200 500 1000 2000 m

- Instituții politico-administrative
- Stadion
- Principale obiective turistice
- Gară

BAIA MARE
PLANUL MUNICIPIULUI
(Schemă)

JUDEȚUL MEHEDINȚI

HARTA FIZICĂ

0 4 8 12 16 20km.

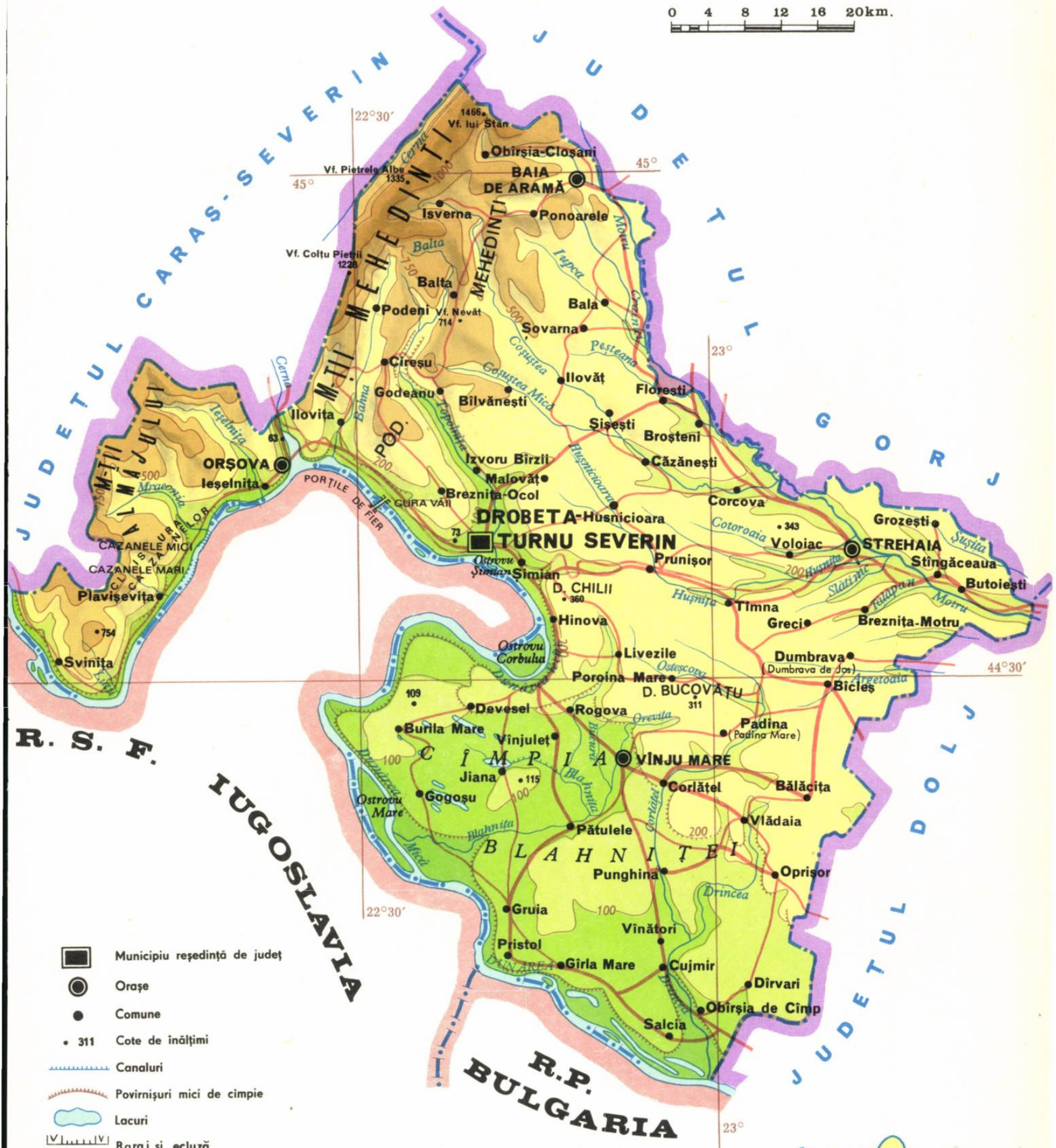

Denumirea dintre paranteze indică satul de reședință al comunei

JUDEȚUL MEHEDINȚI

HARTA ECONOMICĂ

0 4 8 12 16 20km.

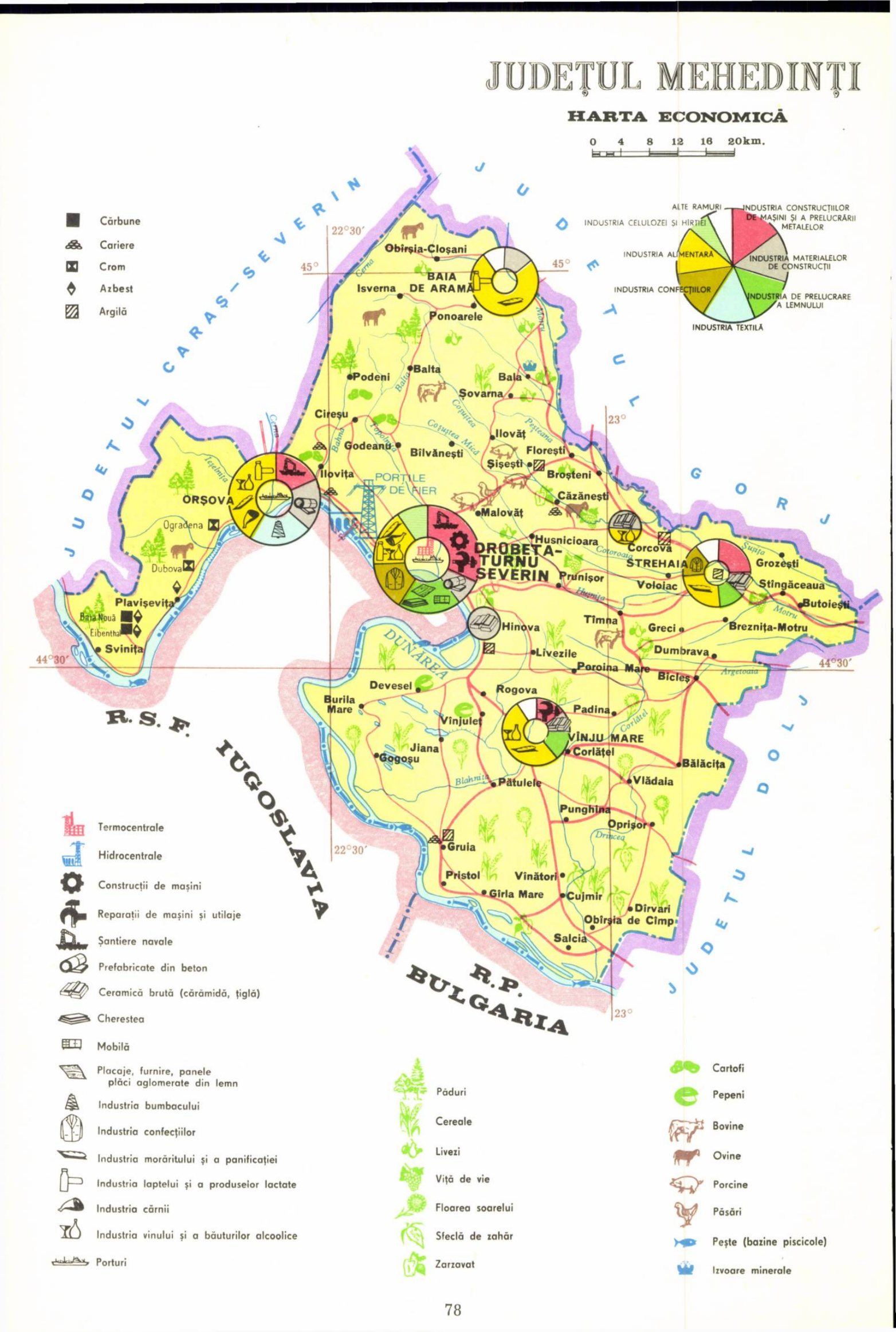

JUDEȚUL MEHEDINȚI

HARTA TURISTICĂ

- Trasee rutiere europene
- Stațiuni balneoclimaterice
- Izvoare – ape minerale
- Popas turistic (camping, han)
- Cabane
- Monumente ale naturii
- Artă populară
- Rezervație
- Mănăstiri
- Monumente istorice
- Vestigii istorice (ruine, cetăți)
- Muzee
- Case memoriale
- Chei

200 500 1000 2000 m

DROBETA-TURNU SEVERIN

PLANUL MUNICIPIULUI

(Schemă)

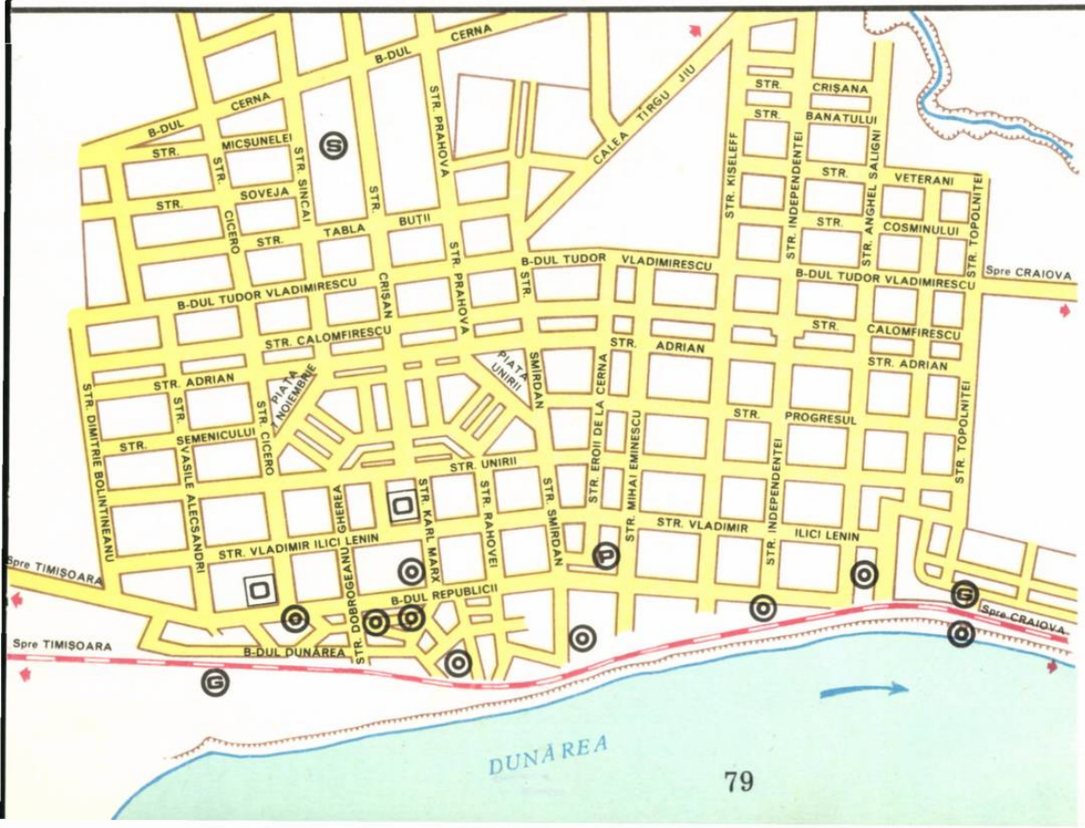

- Instituții politico-administrative
- Casa pionierilor
- Stadion
- Principale obiective turistice
- Gară

JUDEȚUL MUREȘ

HARTA FIZICĂ

0 4 8 12 16 20km.

Municipiu reședință de județ
Municipiu
Orașe
Comune
• 1990 Cote de înălțimi
Lacuri
Povirnișuri
Căi ferate simple
Căi ferate înguste
Șosele modernizate
Șosele nemodernizate
Limită de județ

Denumirea dintre paranteze indică satul de reședință al comunei

JUDEȚUL SUCEAVA
JUDEȚUL BISTRIȚA-NĂSĂUD
JUDEȚUL CLUJ
JUDEȚUL ALBA
JUDEȚUL SIBIU
JUDEȚUL BRAȘOV

M-ții CĂLIMANI
M-ții GURGHIULUI
DEFILEUL DEDA-TOPLIȚA
DEPRESIUNEA REGHINULUI
DEALURILE MĂDĂRAȘULUI
DEALURILE NIRAJULUI
CÎMPIA TRANSILVANIEI
CÎMPIA SĂRMAȘULUI
PODIȘUL TÎRNAVELOR
D. BICHEȘU
D. CIUHII

Vf. Bistricioara 1990
Vf. Poiana Tomii 1470
Vf. Fîncelu 1684
Vf. Bătrîna 1634
Vf. Tătarca 1689
1776 Vf. Saca
1281 Vf. Sanțului
1080
689

Vătava, Deda, Răstolița, Lunca Bradului, Stînceni, Batoș, Rușii-Munți, Aluniș, Brîncovenești, Lunca, Suseni, Ideciu de Jos, Cozma, Reghin, Solovăstru, Hodac, Ibănești, Gurghiu, Fărăgău, Breaza, Crăiești, Sărmașu, Beica de Jos, Petelea, Chiheru de Jos, Sînpetru de Cîmpie, Mihești de Cîmpie, Băla, Riciu, Voivodeni, Pogăceaua, Șincai, Glodeni, Gornești, Hodoșa, Eremitu, Sovata, Valea Largă, Săulia, Zau de Cîmpie, Grebenișu de Cîmpie, Ceaușu de Cîmpie, Ernei, Sîntana de Mureș, Band, Tăureni, Papiu Ilarian, Pănet, Sîncraiu de Mureș, Sîngeorgiu de Mureș, Vărgata, Măgherani, Miercurea Nirajului, Ghindari, Sînger, Iclănzel, Livezeni, Gălești, Chețani, LUDUȘ, Cuci, Iernut, Cristești, Crăciunești, Păsăreni, Neaua, Ungheni, Acățari, Ogra, Gheorghe Doja, Sînpaul, Bogata, Fîntînele, Coroisînmartin, Sîngeorgiu de Pădure, Aținți, Cucerdea, Bichiș, Mica, Suplac, Bălăușeri, Bahnea, Zagăr, Vețca, TÎRNĂVENI, Gănești, Nadeș, Adămuș, Băgaciu, Viișoara, Albești, Vînători, Danes, SIGHIȘOARA, Saschiz, Apold

Tîrnava Mică, Tîrnava Mare, Mureș, Niraj, Lechința, Sovata, Lacul Ursu, Beica, Gurghiu, Fînicel, Luț, Sar, Lunca, Filet, Cuieș, Răstolița, Bistra, Tîrnăvioara, Ghegheș, Nadeș, Zagăr, Cuieș, Bede, Lăscud, Cucerdea, Aținți, Chinuș, Sărat

SCARA ÎNĂLȚIMILOR

200 500 750 1000 1500 2000 m

JUDEȚUL MUREȘ
HARTA ECONOMICĂ
0 4 8 12 16 20km.
Gaze naturale
Sare
Termocentrale
Construcții de mașini
Construcții și produse metalice
Electrotehnică și electronică
Industria chimică de bază (produse clorosodice, acid sulfuric, negru de fum)
Mase plastice și piele artificială
Îngrășăminte chimice
Prefabricate din beton
Ceramică brută (cărămidă, țiglă)
Cherestea
Mobilă
Placaje, furnire, panele, plăci aglomerate din lemn
Rechizite școlare, articole de sport și instrumente muzicale
Sticlărie și geamuri
Porțelanuri și faianță
Industria inului și cînepii
Industria confecțiilor
Industria tricotajelor
Industria pielăriei
Industria morăritului și a panificației
Industria laptelui și a produselor lactate
Industria cărnii
Industria vinului și a băuturilor alcoolice
Industria conservelor de legume și fructe
Industria zahărului
Topitorii de cînepă
JUDEȚUL SUCEAVA
JUDEȚUL BISTRIȚA - NĂSĂUD
JUDEȚUL HARGHITA
JUDEȚUL CLUJ
JUDEȚUL ALBA
JUDEȚUL SIBIU
JUDEȚUL BRAȘOV
Lunca Bradului
Stînceni
Vătava
Deda
Răstolița
Ruși-Munți
Aluniș
Batoș
Brîncovenești
Lunca
Ideciu de Jos
Cozma
REGHIN
Gurghiu
Hodac
Ibănești
Fărăgău
Crăiești
Beica de Jos
Sărmășu
Sărmășel
Sînpetru de Cîmpie
Băla
Voivodeni
Gornești
Chiheru de Jos
Miheșu de Cîmpie
Rîciu
Pogăceaua
Sincai
Ceaușu de Cîmpie
Teleac
Glodeni
Hodoșa
Eremitu
Valea Largă
Șăulia
Grebenișu de Cîmpie
Zau de Cîmpie
Ernei
SOVATA
Tăureni
Papiu Ilarian
Band
Vărgata
Măgherani
Sînger
TÎRGU MUREȘ
Iclănzel
Galești
Miercurea Nirajului
Ghindari
LUDUȘ
Ungheni
Păsăreni
Iernut
Sînpaul
Acățari
Neaua
Ogra
Gheorghe Doja
Fîntînele
Sîngeorgiu de Pădure
Ațintiș
Cucerdea
Coroisînmartin
Suplac
Bălăușeri
Bichiș
Mica
Bahnea
Zagăr
Vețca
TÎRNĂVENI
Nadeș
Viișoara
Băgaciu
Vînători
Daneș
Saschiz
SIGHIȘOARA
Apold
Păduri
Cereale
Livezi
Viță de vie
Floarea soarelui
Sfeclă de zahăr
Zarzavat
Cartofi
Tutun
In
Sere legumicole
INDUSTRIA CONSTRUCȚIILOR DE MAȘINI ȘI A PRELUCRĂRII METALELOR
ALTE RAMURI
INDUSTRIA ALIMENTARĂ
INDUSTRIA CHIMICĂ
INDUSTRIA PIELĂRIEI, BLĂNĂRIEI ȘI ÎNCĂLȚĂMINTEI
INDUSTRIA MATERIALELOR DE CONSTRUCȚII
INDUSTRIA CONFECȚIILOR
INDUSTRIA DE PRELUCRARE A LEMNULUI
INDUSTRIA TEXTILĂ
INDUSTRIA STICLEI, PORȚELANULUI ȘI FAIANȚEI
Izvoare minerale
Pește (bazine piscicole)
Bovine
Ovine
Porcine
Păsări

JUDEȚUL MUREȘ

HARTA TURISTICĂ

0 4 8 12 16 20 Km

- Trasee rutiere europene
- Stațiuni balneoclimaterice
- Izvoare – ape minerale
- Popas turistic (camping, han)
- Cabane
- Monumente ale naturii
- Artă populară
- Rezervație
- Monumente istorice
- Castele
- Vestigii istorice (ruine, cetăți)
- Muzee
- Case memoriale

TÎRGU MUREȘ
PLANUL MUNICIPIULUI
(Schemă)

- Instituții politico-administrative
- Case de cultură
- Stadion
- Principale obiective turistice
- Gară

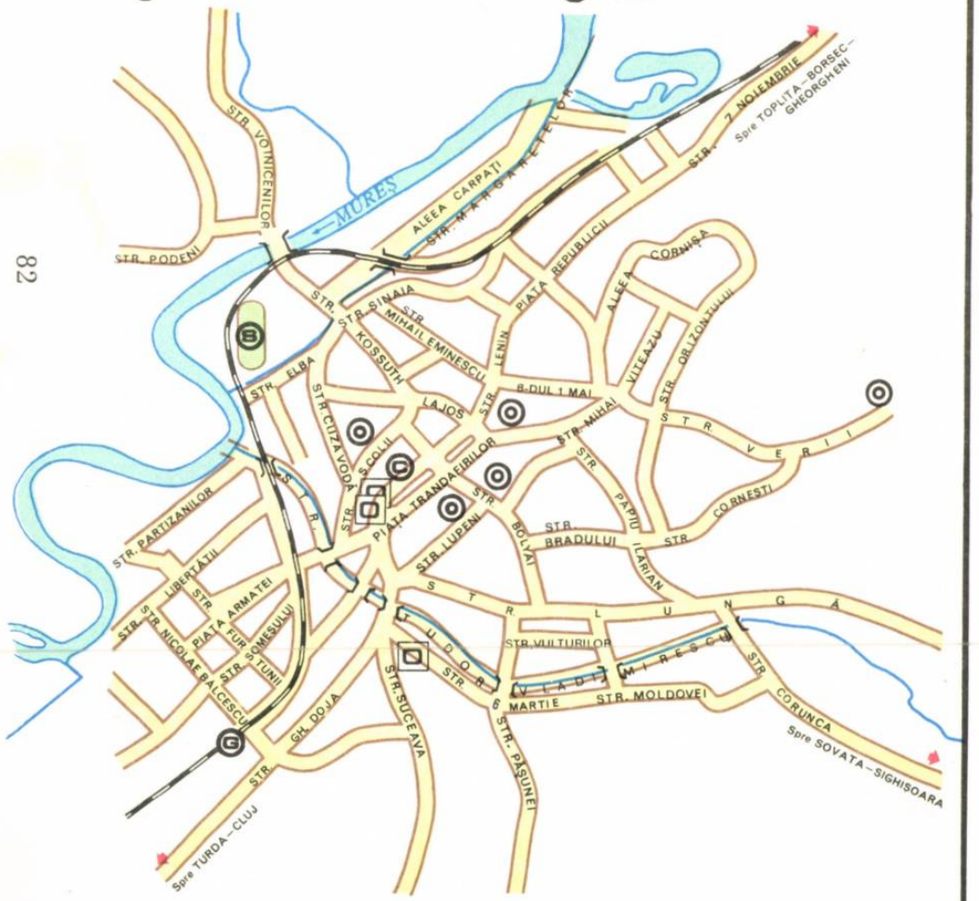

JUDEȚUL NEAMȚ

HARTA FIZICĂ

0 4 8 12 16 20km.

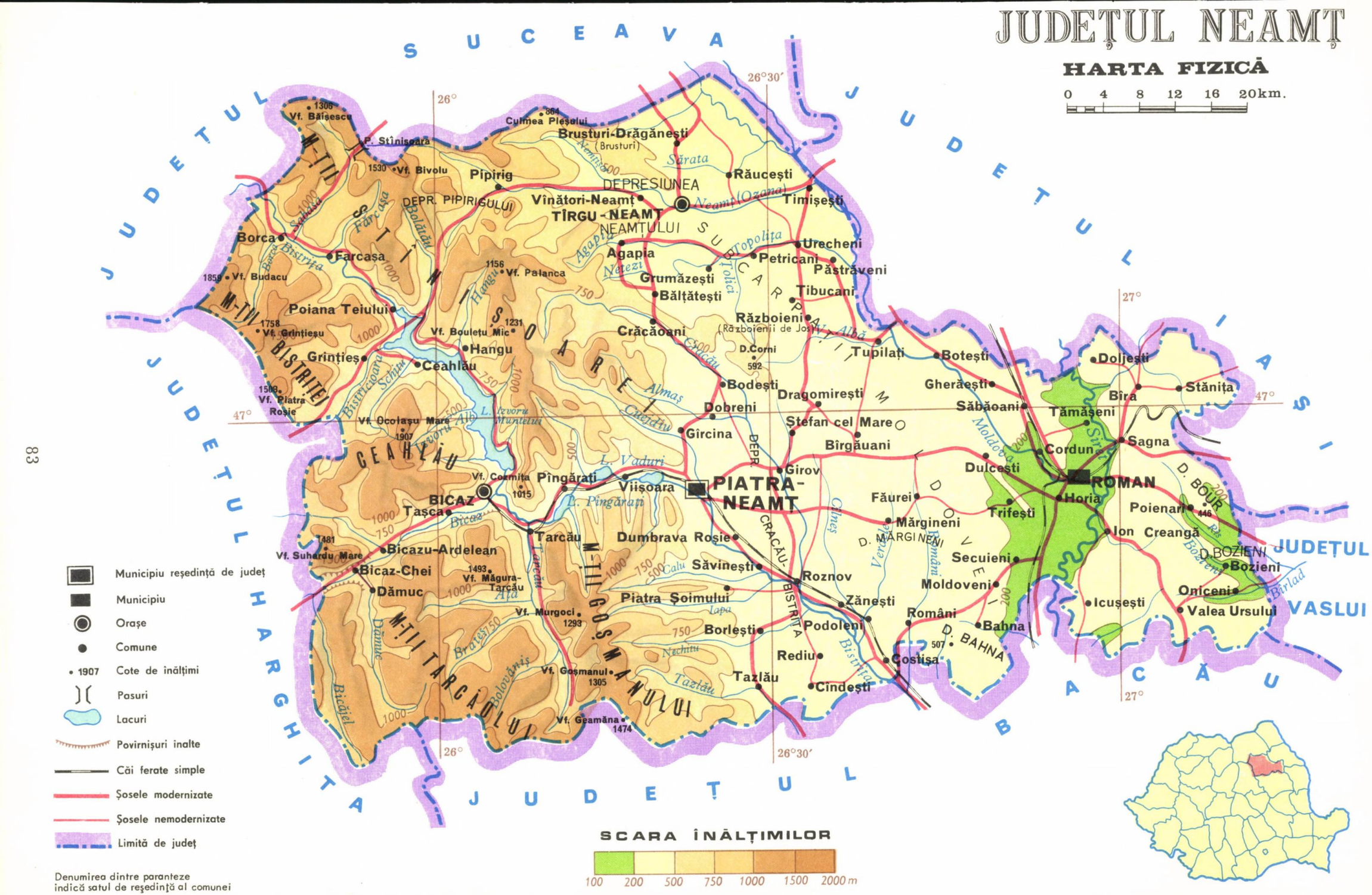

Denumirea dintre paranteze indică satul de reședință al comunei

JUDEȚUL NEAMȚ

HARTA ECONOMICĂ

0 4 8 12 16 20km.

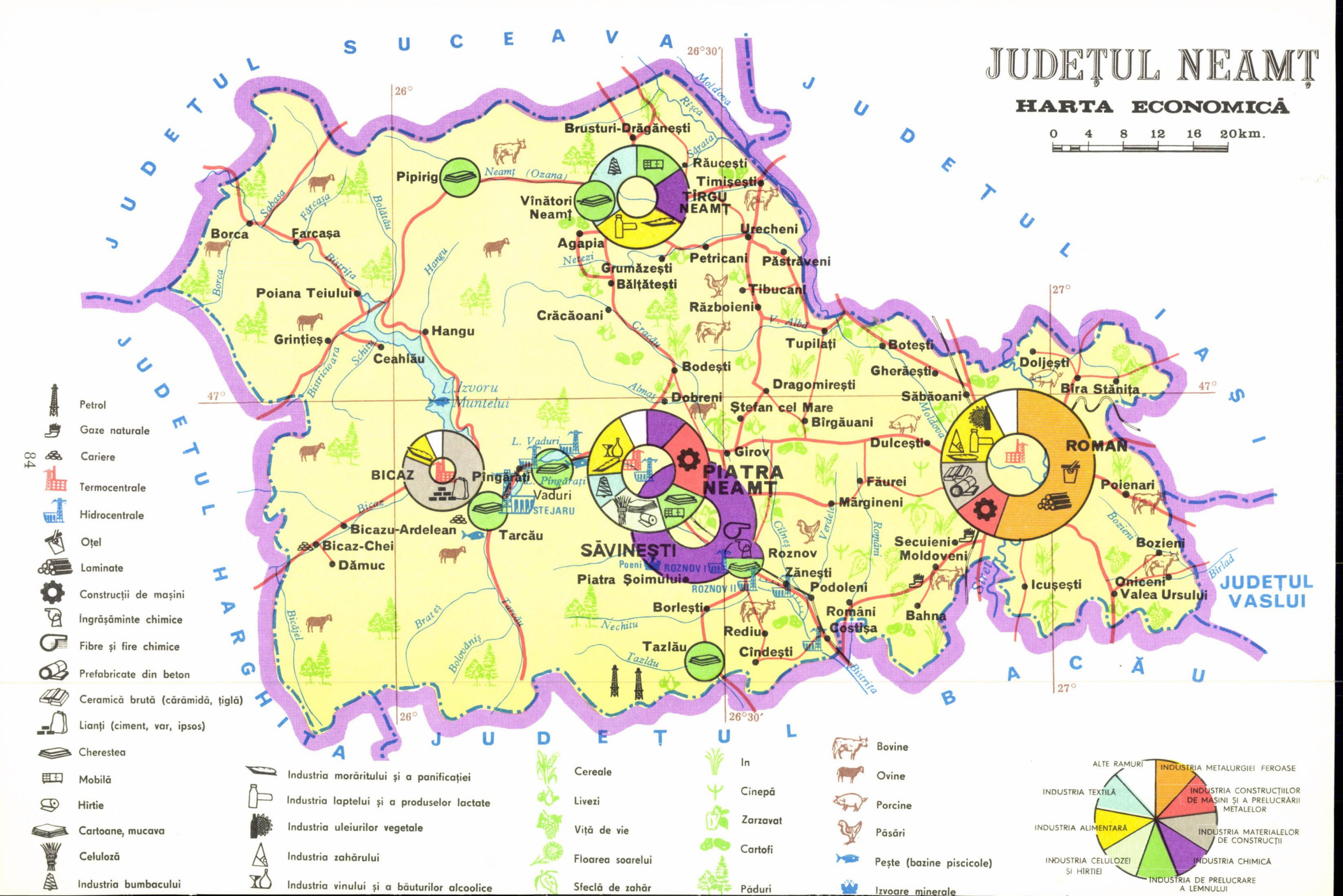

Petrol
Gaze naturale
Cariere
Termocentrale
Hidrocentrale
Oțel
Laminate
Construcții de mașini
Îngrășăminte chimice
Fibre și fire chimice
Prefabricate din beton
Ceramică brută (cărămidă, țiglă)
Lianți (ciment, var, ipsos)
Cherestea
Mobilă
Hîrtie
Cartoane, mucava
Celuloză
Industria bumbacului

Industria morăritului și a panificației
Industria laptelui și a produselor lactate
Industria uleiurilor vegetale
Industria zahărului
Industria vinului și a băuturilor alcoolice

Cereale
Livezi
Viță de vie
Floarea soarelui
Sfeclă de zahăr

In
Cînepă
Zarzavat
Cartofi
Păduri

Bovine
Ovine
Porcine
Păsări
Pește (bazine piscicole)
Izvoare minerale

JUDEȚUL NEAMȚ

HARTA TURISTICĂ

0 4 8 12 16 20 km.

- Trasee rutiere europene
- Stațiuni balneoclimaterice
- Izvoare – ape minerale
- Popas turistic (camping, han)
- Cabane
- Chei
- Monumente ale naturii
- Artă populară
- Rezervație
- Mănăstiri
- Monumente istorice
- Castele
- Vestigii istorice (ruine, cetăți)
- Muzee
- Case memoriale

JUDEȚUL SUCEAVA

JUDEȚUL IAȘI

JUDEȚUL HARGHITA

JUDEȚUL BACĂU

JUDEȚUL VASLUI

M-ții Stinișoarei

M-ții Bistriței

M-ții Tarcăului

M-ții Cosmanului

Depresiunea Pipirigului

Depresiunea Neamțului

Dealul Mărgineni

Culmea Picuiului 864

Vf. Bâlișescu 1386

P. Stînișoara

Vf. Bivolu 1530

Pipirig

Vînători-Neamț

Târgu-Neamț

Brusturi-Drăgănești

Răucești

Timișești

Agapia

Grumăzești

Petricani

Păstrăveni

Tibucani

Urechești

Bălțătești

Crăcăoani

Războieni

Tupilați

Poiana Teiului 1758

Vf. Grințieșu

Grințieș

Hangu

Ceahlău

Farcașa

Borca

Bodești

Dragomirești

Botești

Gherăești

Hanul Ancuței

Doljești

Stănița

Bîra

Tămășeni

Dobreni

Ștefan cel Mare

Săbăoani

Girceina

Bîrgăuani

Girov

Dulcești

Săgna

Roman

Ceahlău

Bicaz

Pîngărați

Tașca

Viișoara

Piatra-Neamț

Făurei

Trifești

Horia

Poienari

Cheile Bicazului

Bicazu-Ardelean

Tarcău

Dumbrava Roșie

Mărgineni

Secuieni

Ion Creangă

Bicaz-Chei

Dămuc

Săvinești

Roznov

Zănești

Moldoveni

Oniceni

Bozieni

Piatra Șoimului

Podoleni

Bahna

Icușești

Valea Ursului

Vf. Murgoci 1293

Borlești

Români

Costișa

Rediu

Tazlău

Cîndești

Vf. Gosmanul 1305

Ardeluța

Cheile Bicazului

Lacul Bicaz

Lacul Izvoru Muntelui

Lacul Bîtca Doamnei

Bistrița

Cracău

Cuejdiu

Topolița

Sabasa

Neamț

Ozana

Sărata

Borca

Bistrița

Poiana Largului

Varatec

Cracău

Cuejdiu

Bistricioara

Durău

7 Noiembrie

Dochia

Izvoru Muntelui

Bisericani

Viișoara

Nechita

Calu

Bistrița

Moldova

Siret

Bozieni

Bîrlad

Românu

Dămuc

Bicăjel

D. Comii 582

Hanul Ancuței

Bahna 507

0 500 1000 2000 m

PIATRA-NEAMȚ

PLANUL MUNICIPIULUI

(Schemă)

- Instituții politico-administrative
- Stadion
- Principale obiective turistice
- Gară

CARTIERUL SĂRATA

CARTIERUL VALEA VIEI

CARTIERUL DÂRMĂNEȘTI

CARTIERUL DOAMNA

CARTIERUL MĂRĂȚEI

CARTIERUL CIRIȚEI

CARTIERUL VÎNĂTORI

D. Cozla

D. Pietricica

Lacul Bîtca Doamnei

Lacul Reconstrucția

Canal

Bistrița

Cuejdiu

Spre Tîrgu Neamț

Spre Bicaz

Spre Roman

Spre Bacău

STR. BICAZULUI

STR. ȘTEFAN CEL MARE

STR. V. I. LENIN

B-DUL REPUBLICII

B-DUL DACIA

STR. FĂGEȚULUI

STR. VICTORIEI

STR. DOBROGEANU GHEREA

ALEEA TINERETULUI

JUDEȚUL OLT

HARTA FIZICĂ

0 4 8 12 16 20km.

Oraș reședință de județ
Orașe
Comune
253 Cote de înălțimi
Povirnișuri mici de cîmpie
Dune
Căi ferate duble
Căi ferate simple
Șosele modernizate
Șosele nemodernizate
Graniță de stat
Limită de județ

Denumirea dintre paranteze indică satul de reședință al comunei

JUDEȚUL VÎLCEA
JUDEȚUL ARGEȘ
JUDEȚUL DOLJ
JUDEȚUL TELEORMAN

24°30′
24°
44°30′
44°

Vitomirești
Simburești
Topana
Leleasca
Dobroteasa
Făgețelu
Vulturești
Cungrea
Spineni (Alunișu)
Bărăști (Bărăștii de Vede)
Verguleasa
Poboru
Colonești
Oporelu
Tătulești
Scornicești
Optași-Măgura (Optași)
Grădinari
Cîrlogani
Strejești
Teslui
Priseaca
Iancu Jianu
Plesoiu
Curtișoara
Dobrețu
Potcoava
Corbu
Morunglav
Valea Mare
Vulpeni
Slatina
Oboga
Găneasa
Icoana
Baldovinești (Băleasa)
Slătioara
Bobicești
Milcov (Ulmi)
Perieți
Piatra-Olt
Brebeni
Movileni
Tufeni
BALȘ
Schitu
Bîrza
Brîncoveni
Coteana
Șerbănești
Crîmpoia
Pîrșcoveni
Vîlcele
Nicolae Titulescu
Izvoarele
Voineasa
Osica de Sus (Vlădoleni)
Dobrun (Osica de Jos)
Fălcoiu
Văleni
Mărunței
Dobrosloveni
Cezieni
DRĂGĂNEȘTI-OLT
Stoicănești
Seaca
Fărcașele
Drăghiceni
Dăneasa
Mihăești
CARACAL
Radomirești
Stoenești
Gostavățu
Sprîncenata
Redea
Deveselu
Băbiciu
Traian
Vădila
Rotunda
Studina
Scărișoara
Rusănești
Bucinișu
Obîrșia
Brastavățu
Cilieni
Vădastra (Vișina Nouă)
Vișina
Tia Mare
Urzica
Vădăstrița
Izbiceni
Ștefan cel Mare
CORABIA
Giuvărăști
Ianca
Orlea
Grojdibodu
Gîrcov
DUNĂREA

CÎMPIA BOIANULUI
CÎMPIA ROMANAȚILOR

R. P. BULGARIA

SCARA ÎNĂLȚIMILOR

0 100 200 500 750 m

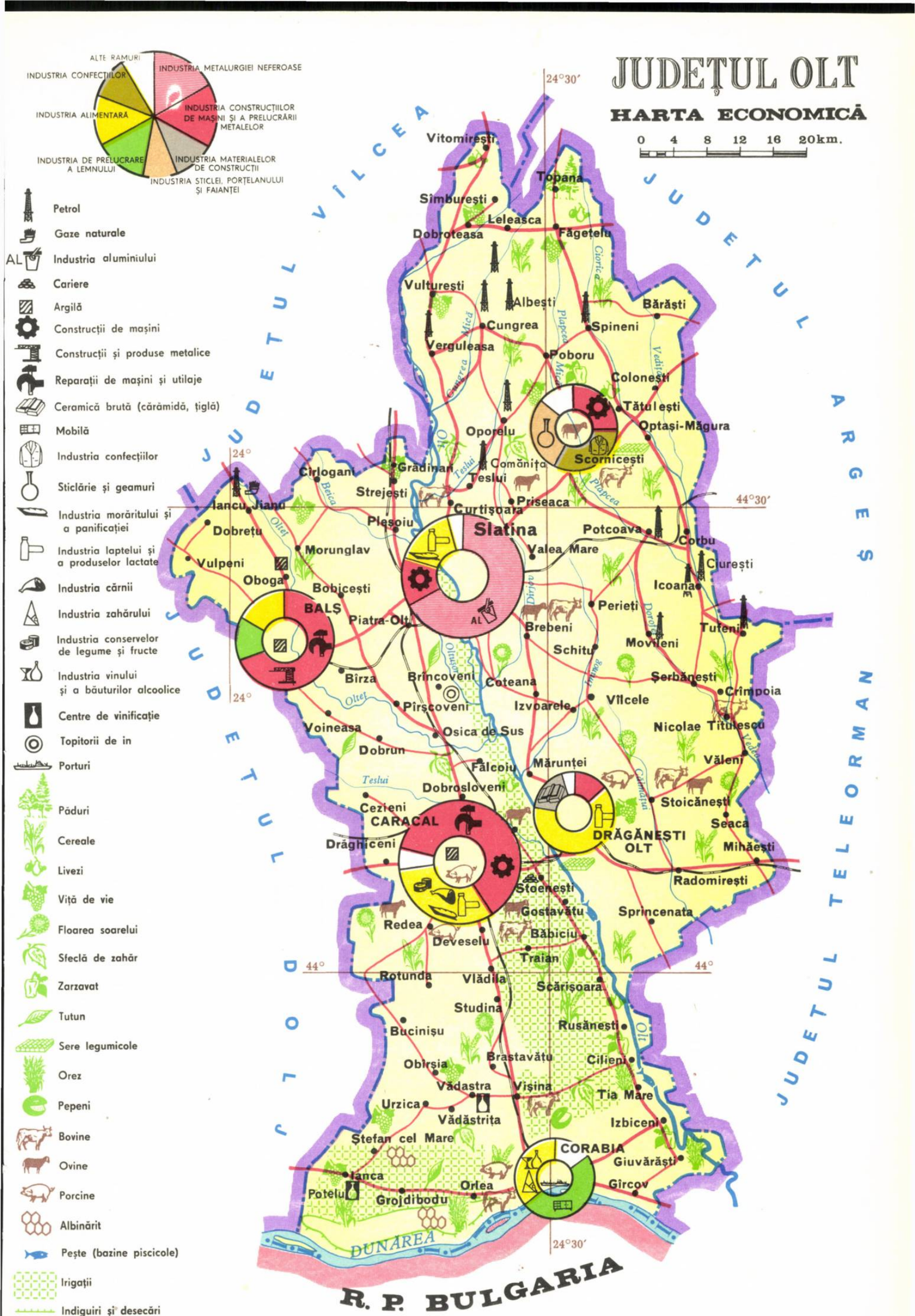
JUDEȚUL OLT
HARTA ECONOMICĂ
0 4 8 12 16 20km.
ALTE RAMURI
INDUSTRIA METALURGIEI NEFEROASE
INDUSTRIA CONFECȚIILOR
INDUSTRIA CONSTRUCȚIILOR DE MAȘINI ȘI A PRELUCRĂRII METALELOR
INDUSTRIA ALIMENTARĂ
INDUSTRIA DE PRELUCRARE A LEMNULUI
INDUSTRIA MATERIALELOR DE CONSTRUCȚII
INDUSTRIA STICLEI, PORȚELANULUI ȘI FAIANȚEI
Petrol
Gaze naturale
Industria aluminiului
Cariere
Argilă
Construcții de mașini
Construcții și produse metalice
Reparații de mașini și utilaje
Ceramică brută (cărămidă, țiglă)
Mobilă
Industria confecțiilor
Sticlărie și geamuri
Industria morăritului și a panificației
Industria laptelui și a produselor lactate
Industria cărnii
Industria zahărului
Industria conservelor de legume și fructe
Industria vinului și a băuturilor alcoolice
Centre de vinificație
Topitorii de in
Porturi
Păduri
Cereale
Livezi
Viță de vie
Floarea soarelui
Sfeclă de zahăr
Zarzavat
Tutun
Sere legumicole
Orez
Pepeni
Bovine
Ovine
Porcine
Albinărit
Pește (bazine piscicole)
Irigații
Indiguiri și desecări
JUDEȚUL VÎLCEA
JUDEȚUL ARGEȘ
JUDEȚUL TELEORMAN
JUDEȚUL DOLJ
R. P. BULGARIA
DUNĂREA
24°30′
24°
44°30′
44°
Vitomirești
Topana
Simburești
Leleasca
Dobroteasa
Făgețelu
Vulturești
Albești
Bărăști
Cungrea
Spineni
Verguleasa
Poboru
Colonești
Tătulești
Optași-Măgura
Oporelu
Scornicești
Cîrlogani
Grădinari
Comănița
Teslui
Strejești
Curtișoara
Priseaca
Iancu Jianu
Plești
Slatina
Potcoava
Corbu
Dobrețu
Valea Mare
Morunglav
Vulpeni
Oboga
Bobicești
Icoana
Clurești
BALȘ
Piatra-Olt
Perieți
Brebeni
Tufeni
Schitu
Movileni
Bîrza
Brîncoveni
Coteana
Șerbănești
Crîmpoia
Pîrșcoveni
Izvoarele
Vîlcele
Voineasa
Osica de Sus
Nicolae Titulescu
Dobrun
Fălcoiu
Mărunței
Văleni
Dobrosloveni
Cezieni
CARACAL
Stoicănești
DRĂGĂNEȘTI OLT
Seaca
Drăghiceni
Mihăești
Radomirești
Stoenești
Gostavățu
Sprincenata
Redea
Băbiciu
Deveselu
Traian
Rotunda
Vlădila
Scărișoara
Studina
Bucinișu
Rusănești
Obîrșia
Brastavățu
Cilieni
Vădastra
Vișina
Tia Mare
Urzica
Vădastrița
Izbiceni
Ștefan cel Mare
CORABIA
Giuvărăști
Ianca
Orlea
Gîrcov
Potelu
Grojdibodu

JUDEȚUL OLT

HARTA TURISTICĂ

0 4 8 12 16 20 km.

50 200 500

- Trasee rutiere europene
- Izvoare – ape minerale
- Popas turistic (camping, han)
- Cabane
- Artă populară
- Rezervație
- Mănăstiri
- Monumente istorice
- Vestigii istorice (ruine, cetăți)
- Muzee
- Case memoriale

JUDEȚUL VILCEA

JUDEȚUL ARGEȘ

JUDEȚUL DOLJ

JUDEȚUL TELEORMAN

R.P. BULGARIA

CÎMPIA BOIANULUI

CÎMPIA ROMANAȚILOR

DUNĂREA

Vitomirești, Simburești, Topana, Dobroteasa, Făgetelu, Leleasca, Vulturești, Cungrea, Spineni, Bărăști, Verguleasa, Poboru, Colonești, Oporelu, Tătulești, Scornicești, Optași-Măgura, Grădinari, Strejești, Teslui, Cîrlogani, Priseaca, Iancu Jianu, Curtișoara, Potcoava, Corbu, Dobretu, Plășoiu, Morunglav, Vulpeni, Oboga, Slatina, Valea Mare, Găneasa, Icoana, Baldovinești, Bobicești, Slătioara, Milcov, Perieți, BALȘ, Piatra Olt, Brebeni, Movileni, Tufeni, Schitu, Bîrza, Brîncoveni, Cotsana, Șerbănești, Voineasa, Vilcele, Pîrșcoveni, Izvoarele, Crimpoaia, Osica de Sus, Nicolae Titulescu, Dobrun, Fălcoiu, Văleni, Cezieni, Mărunței, DRĂGĂNEȘTI-OLT, Stoicănești, Dobrosloveni, Pd. Rește, Horezani, Seaca, Fărcașele, Dăneasa, Mihăești, Dăghiceni, CARACAL, Stoanești, Radomirești, Gostavățu, Redea, Băbiciu, Sprînceana, Deveselu, Vlădila, Traian, Rotunda, Scărișoara, Bucinișu, Studina, Rusănești, Brastavățu, Obîrșia, Cilieni, Vădastra, Urzica, Vișina, Tia Mare, Vădăstrița, Izbiceni, Ștefan cel Mare, CORABIA, Ianca, Giuvărăști, Orlea, Girov, Grojdibodu

SLATINA
PLANUL ORAȘULUI
(Schemă)

- Instituții politico-administrative
- Casa pionierilor
- Stadion
- Principale obiective turistice
- Gară

DEALUL VIILOR, STR. TUDOR VLADIMIRESCU, STR. ANDREI, STR. OLTULUI, STR. OBORULUI, STR. TÎRGULUI, STR. NICOLAE BĂLCESCU, STR. SOPOT, STR. DEALUL VIILOR, STR. OITUZ, STR. PITEȘTILOR, STR. CRIȘAN, STR. ILIE PINTILIE, STR. 23 AUGUST, STR. PIEȚII, STR. VICTORIEI, STR. LIBERTĂȚII, CARTIERUL CRIȘAN I, CARTIERUL CRIȘAN II, GRĂDIȘTEA, STR. GRĂDIȘTEI, STR. ANA IPĂTESCU, STR. ALEXANDRU IOAN CUZA, STR. IONAȘCU, STR. FILIMON SÎRBU, STR. IOAN C. FRIMU, STR. PROGRESULUI, CARTIERUL PROGRESU I-II, STR. MĂLUL LIVEZII, STR. CĂLOIANCA, STR. CAZARMII, STR. LILIACULUI, STR. PANDURULUI, STR. ARCULUI, STR. POPA SAPCĂ, STR. TUNARI, STR. MĂRĂȘTI, STR. ARTILERIEI, STR. MAGAZIILOR, STR. DRĂGĂNEȘTI, STR. DRAGOSLAVELE, STR. ELENA DOAMNA, STR. PLEVNEI, STR. VĂILOR, STR. BANULUI, STR. ABATOR, ALEEA OLTULUI, OLT, Spre CRAIOVA, Spre DRĂGĂNEȘTI-OLT, Spre Curtișoara

JUDEȚUL PRAHOVA

HARTA FIZICĂ

0 4 8 12 16 20km.

JUDEȚUL PRAHOVA

HARTA ECONOMICĂ

0 4 8 12 16 20km.

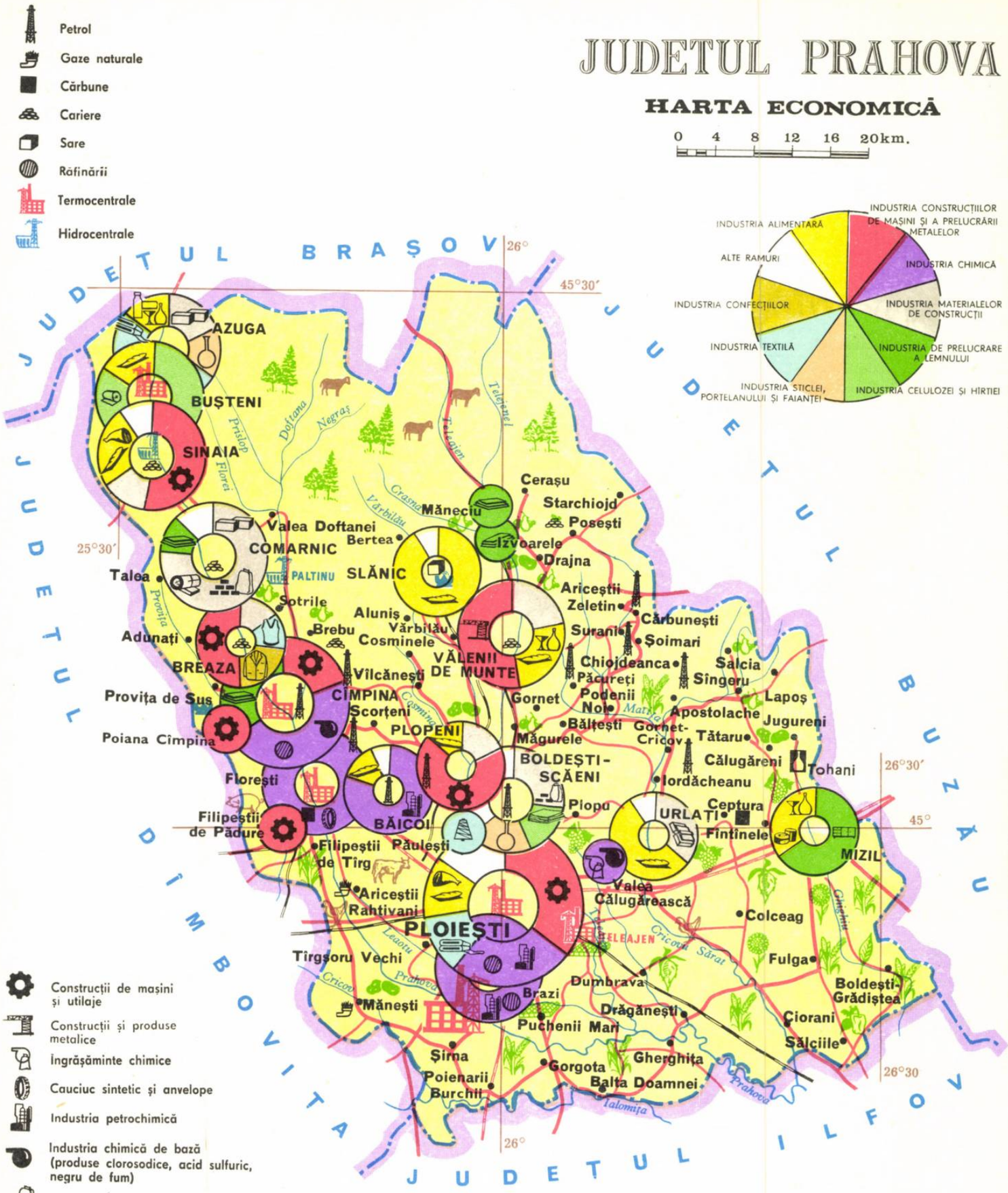

- Petrol
- Gaze naturale
- Cărbune
- Cariere
- Sare
- Rafinării
- Termocentrale
- Hidrocentrale

- Construcții de mașini și utilaje
- Construcții și produse metalice
- Îngrășăminte chimice
- Cauciuc sintetic și anvelope
- Industria petrochimică
- Industria chimică de bază (produse clorosodice, acid sulfuric, negru de fum)
- Lianți (ciment, var, ipsos)
- Prefabricate din beton
- Produse refractare
- Cherestea
- Mobilă
- Sticlărie și geamuri
- Hirtie
- Cartoane, mucava
- Industria bumbacului
- Industria lînei

- Industria confecțiilor
- Industria tricotajelor
- Industria morăritului și a panificației
- Industria laptelui și a produselor lactate
- Industria cărnii
- Industria vinului și a băuturilor alcoolice
- Industria conservelor de legume și fructe
- Centre de vinificație
- Izvoare minerale

- Păduri
- Cereale
- Livezi
- Viță de vie
- Floarea soarelui
- Sfeclă de zahăr
- Sere legumicole

- Zarzavat
- Cartofi
- Tutun
- Bovine
- Ovine
- Porcine
- Păsări

- Trasee rutiere europene
- Stațiuni balneoclimaterice
- Izvoare – ape minerale
- Popas turistic (camping, han)
- Cabane
- Artă populară
- Rezervație
- Mănăstiri
- Monumente istorice
- Castele
- Vestigii istorice (ruine, cetăți)
- Muzee
- Case memoriale
- Sporturi de iarnă

JUDETUL PRAHOVA

HARTA TURISTICĂ

0 4 8 12 16 20 km.

PLOIEȘTI
PLANUL MUNICIPIULUI
(Schemă)

- Instituții politico-administrative
- Casa pionierilor
- Stadion
- Principale obiective turistice
- Gară

Cifrele de pe hartă indică :

① Munții Bucegi

② Munții Baiului

200 500 1000 2000 3000 m

JUDEȚUL SATU MARE

HARTA FIZICĂ

0 4 8 12 16 20km.

R. P. UNGARĂ

U. R. S. S.

JUDEȚUL MARAMUREȘ

JUDEȚUL BIHOR

JUDEȚUL SĂLAJ

48°

47°30′

23°

23°30′

22°30′

92

Tarna Mare · Vf. Băile Tarna 645 · Bătarci · Cămărzana · Turt · Tirșolț · Vf. Obirșiei 869 · Halmeu · Turulung · Gherța Mică · Bixad · Certeze · Vf. Bradului 1091 · Călinești-Oaș · Micula · Livada · Lazuri · Botiz · Orașu Nou · Vama · Vetiș · Odoreu · Medieșu Aurit · Vf. Pietroasa 1200 · Berveni · Păulești · Culciu (Culiciu Mare) · Apa · Urziceni · Foieni · Căpleni · Doba · Valea Vinului · Pomi · Crucișor · Moftin (Moftinu Mic) · Terebești · Viile Satu Mare · Sanislău · Tiream · Craidorolț · Ardud · Homoroade (Homorodu de Mijloc) · Vf. Tarnița 551 · Bîrsău (Bîrsău de Sus) · Petrești · Pișcolt · Căuaș · Beltiug · Socond · Acîș · Andrid · Santău · Săuca · Săcășeni · TĂȘNAD · Supur (Supuru de Jos) · Cehal (Cehăluț) · Bogdand · Hodod

CÎMPIA ECEDULUI · CÎMPIA NIRULUI · CÎMPIA ERIULUI · CÎMPIA ȘOMEȘULUI · CÎMPIA LIVADEI · ȚARA OAȘULUI · M-ȚII OAȘULUI · M-ȚII GUTÎIULUI · CULMEA CODRULUI · D. BARCĂULUI

SATU MARE · CAREI · NEGREȘTI-OAȘ

Someș · Crasna · G.Ghilveci · Homorod · Piriu · Mădăraș · Șărat · Lipău · Valea Vinului · Tur · Eghetu Mare · Hodoș · Turț · Tarna Mare · Tarna Mică · Lechincioara · Maria · Chechet · Curpiș · Cerna · Maja · Ceaz · Eriu · Santău

SCARA ÎNĂLȚIMILOR

100 200 500 750 1000 1500 m

- Municipiu reședință de județ
- Orașe
- Comune
- •1200 Cote de înălțimi
- Căi ferate simple
- Căi ferate înguste
- Șosele modernizate
- Șosele nemodernizate
- Limită de județ
- Graniță de stat

Denumirea dintre paranteze indică satul de reședință al comunei

JUDEȚUL SATU MARE

HARTA ECONOMICĂ

0 4 8 12 16 20km.

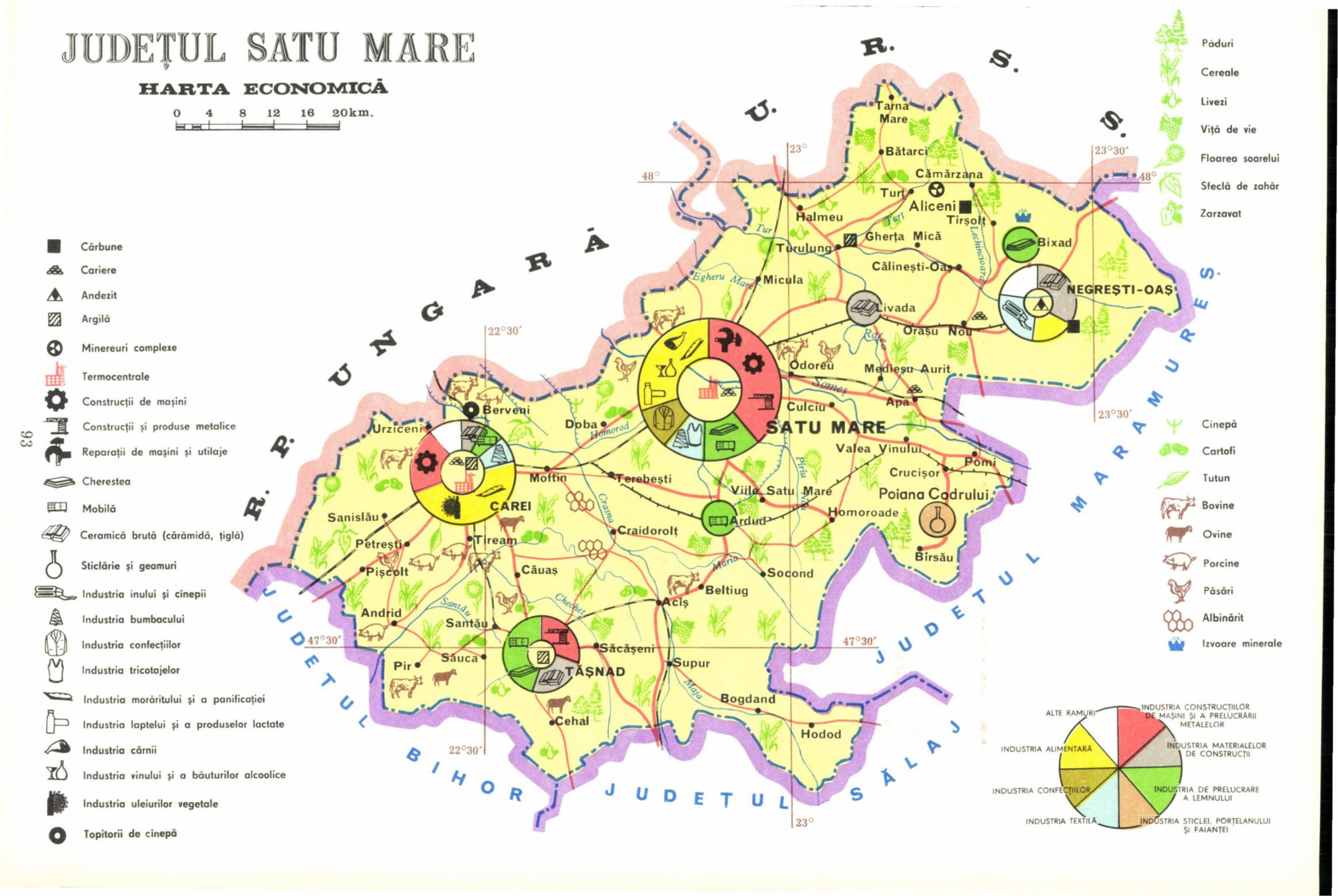

- Cărbune
- Cariere
- Andezit
- Argilă
- Minereuri complexe
- Termocentrale
- Construcții de mașini
- Construcții și produse metalice
- Reparații de mașini și utilaje
- Cherestea
- Mobilă
- Ceramică brută (cărămidă, țiglă)
- Sticlărie și geamuri
- Industria inului și cinepii
- Industria bumbacului
- Industria confecțiilor
- Industria tricotajelor
- Industria morăritului și a panificației
- Industria laptelui și a produselor lactate
- Industria cărnii
- Industria vinului și a băuturilor alcoolice
- Industria uleiurilor vegetale
- Topitorii de cînepă

- Păduri
- Cereale
- Livezi
- Viță de vie
- Floarea soarelui
- Sfeclă de zahăr
- Zarzavat

- Cînepă
- Cartofi
- Tutun
- Bovine
- Ovine
- Porcine
- Păsări
- Albinărit
- Izvoare minerale

JUDEȚUL SATU MARE

HARTA TURISTICĂ

0 4 8 12 16 20 Km

- Stațiuni balneoclimaterice
- Izvoare — ape minerale
- Popas turistic (camping, han)
- Cabane
- Monumente ale naturii
- Artă populară
- Monumente istorice
- Castele
- Vestigii istorice (ruine, cetăți)
- Muzee
- Case memoriale

SATU MARE

PLANUL MUNICIPIULUI

(Schemă)

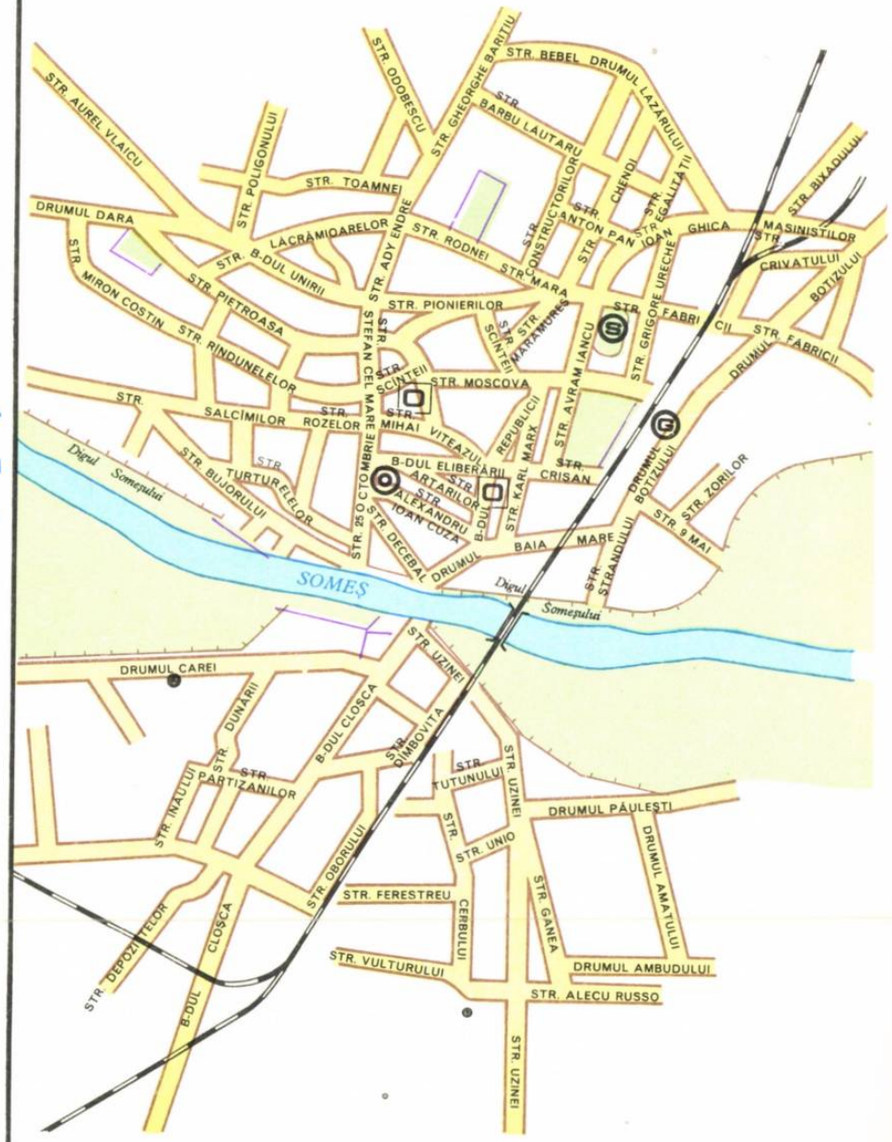

- Instituții politico-administrative
- Stadion
- Principale obiective turistice
- Gară

JUDEȚUL SĂLAJ

HARTA FIZICĂ

0 4 8 12 16 20km.

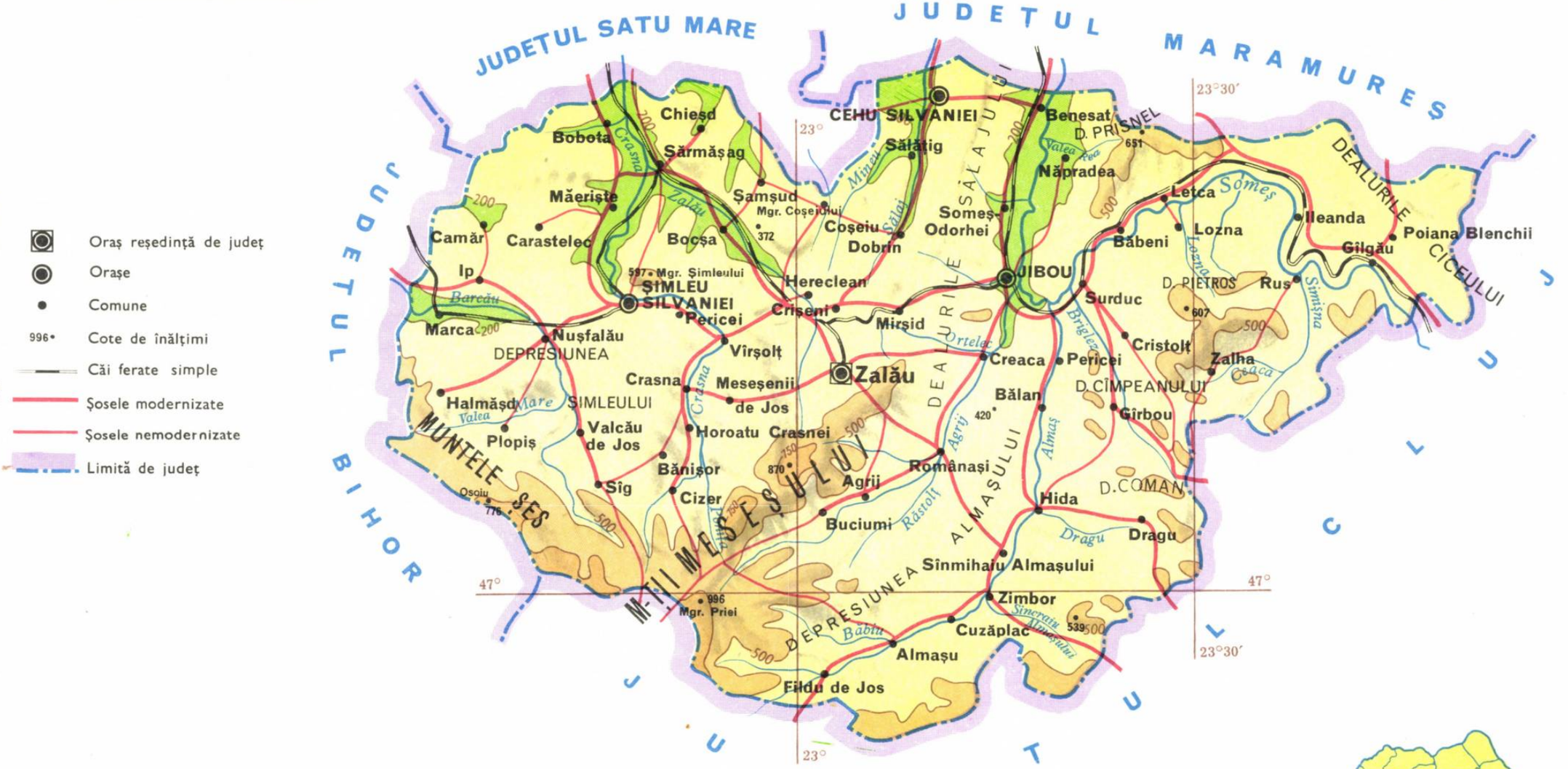

Oraș reședință de județ
Orașe
Comune
996• Cote de înălțimi
Căi ferate simple
Șosele modernizate
Șosele nemodernizate
Limită de județ

SCARA ÎNĂLȚIMILOR

100 200 500 750 1000 m

JUDEȚUL SĂLAJ

HARTĂ ECONOMICĂ

0 4 8 12 16 20km.

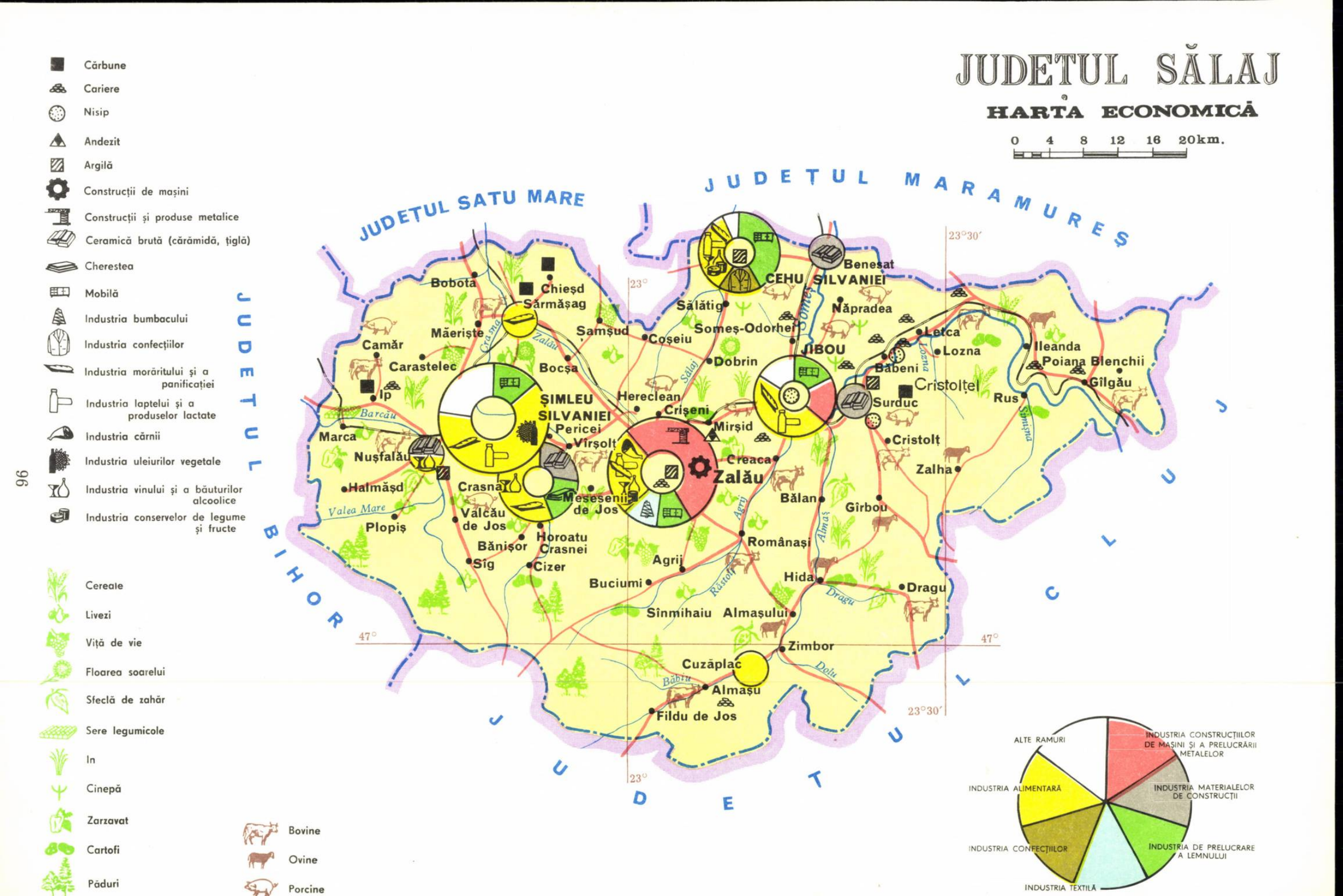

JUDEȚUL SĂLAJ

HARTA TURISTICĂ

0 4 8 12 16 20 km.

ZALĂU

PLANUL ORAȘULUI

(Schemă)

Instituții politico-administrative
Stadion
Principale obiective turistice
Gară
Case de cultură

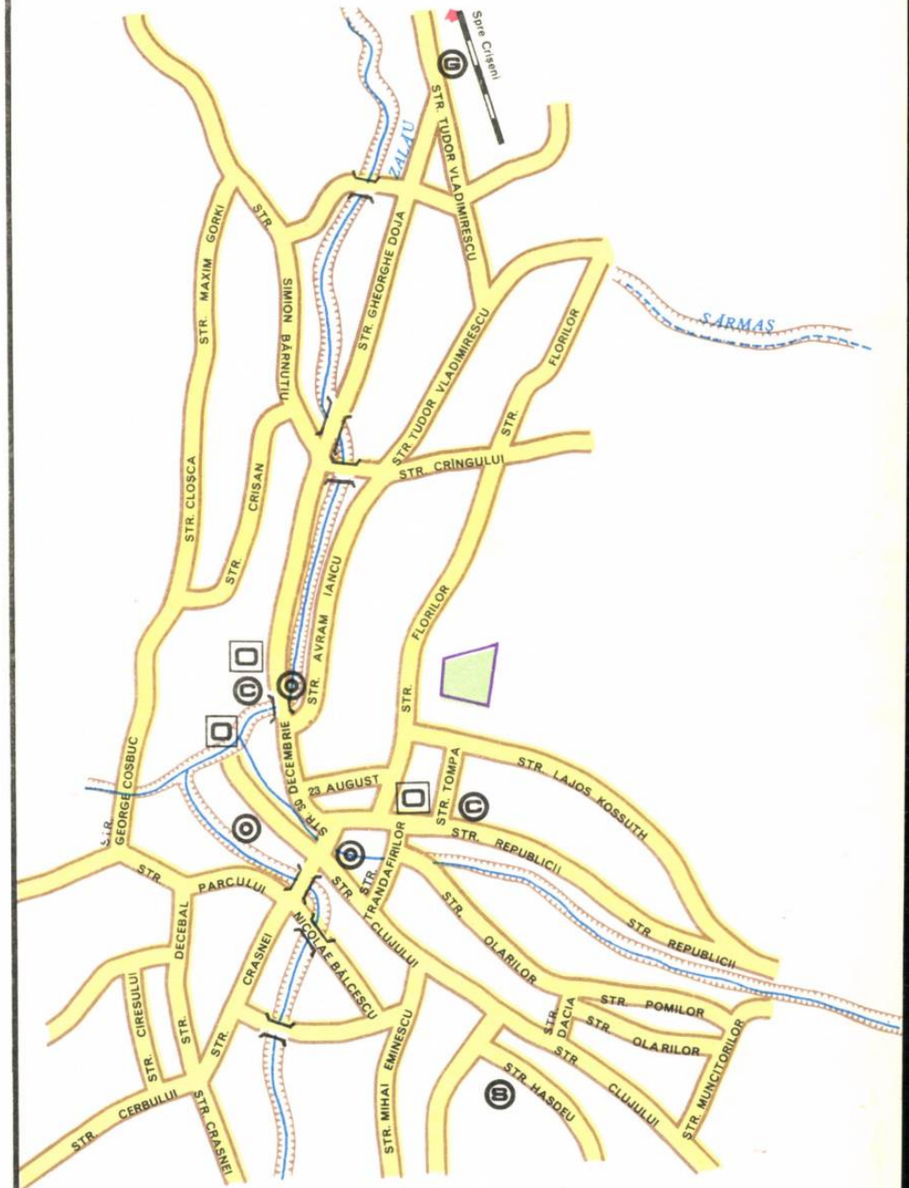

JUDEȚUL SIBIU

HARTA FIZICĂ

0 4 8 12 16 20km.

JUDEȚUL SIBIU
HARTA ECONOMICĂ
0 4 8 12 16 20km.
Gaze naturale
Cariere
Argilă
Marmură
Termocentrale
Hidrocentrale
Industria plumbului și zincului
Construcții de mașini
Construcții și produse metalice
Aparate de precizie, de măsură și medicale
Industria chimică de bază (produse clorosodice, acid sulfuric, negru de fum)
Lacuri, vopsele și coloranți
Mase plastice și piele artificială
Cherestea
Mobilă
Porțelanuri și faianță
Sticlărie și geamuri
Industria linii
Industria bumbacului
Industria confecțiilor
Industria tricotajelor
Industria pielăriei
Industria încălțămintei
Industria poligrafică
Industria marochinăriei
Industria mătăsii (naturale, artificiale)
Industria morăritului și a panificației
Industria laptelui și a produselor lactate
Industria cărnii
Industria conservelor de legume și fructe
Topitorii de in
Topitorii de cinepă
Păduri
Cereale
Livezi
Viță de vie
In
Sfeclă de zahăr
Zarzavat
Cartofi
Bovine
Ovine
Porcine
Izvoare minerale
JUDEȚUL ALBA
JUDEȚUL MUREȘ
JUDEȚUL BRAȘOV
JUDEȚUL VÎLCEA
JUDEȚUL ARGEȘ
24°
24°30′
46°
45°30′
DUMBRĂVENI
MEDIAȘ
COPȘA MICĂ
AGNITA
OCNA SIBIULUI
SIBIU
CISNĂDIE
Bazna
Laslea
Biertan
Nou Săsesc
Brădeni
Moșna
Iacobeni
Micăsasa
Șeica Mică
Șeica Mare
Păuca
Mihăileni
Bîrghiș
Merghindeal
Loamneș
Ludoș
Slimnic
Alțina
Miercurea Sibiului
Apoldu de Jos
Vurpăr
Chirpăr
Bruiu
Nocrich
Poiana Sibiului
Marpod
Ilimbav
Tilișca
Roșia
Jina
Săliște
Cristian
Cîrța
Arpașu de Jos
Orlat
Poplaca
Porumbacu de Jos
Gura Rîului
Avrig
Cîrțișoara
Rășinari
Mîrșa
Racovița
Rîu Sadului
Tălmaciu
Turnu Roșu
SADU I
SADU II
SADU V
Tîrnava Mare
Visa
Slimnic
Cibin
Olt
Hîrtibaciu
Laslea
Felța
Albac
Săsăuș
Arpaș
Cîrțișoara
Porumbacu
Avrig
Sebeș
Sadu
Lotrioara
Orlat
Săliște
Pl Zn
ALTE RAMURI
INDUSTRIA METALURGIEI NEFEROASE
INDUSTRIA CONSTRUCȚIILOR DE MAȘINI ȘI A PRELUCRĂRII METALELOR
INDUSTRIA CHIMICĂ
INDUSTRIA DE PRELUCRARE A LEMNULUI
INDUSTRIA STICLEI, PORȚELANULUI ȘI FAIANȚEI
INDUSTRIA TEXTILĂ
INDUSTRIA PIELĂRIEI, BLĂNĂRIEI ȘI ÎNCĂLȚĂMINTEI
INDUSTRIA ALIMENTARĂ
INDUSTRIA CONFECȚIILOR

JUDEȚUL SIBIU

HARTA TURISTICĂ

- Trasee rutiere europene
- Stațiuni balneoclimaterice
- Izvoare – ape minerale
- Popas turistic (camping, han)
- Cabane
- Monumente ale naturii
- Artă populară
- Rezervație
- Monumente istorice
- Castele
- Vestigii istorice (ruine, cetăți)
- Muzee
- Case memoriale
- Sporturi de iarnă

SIBIU

PLANUL MUNICIPIULUI

(Schemă)

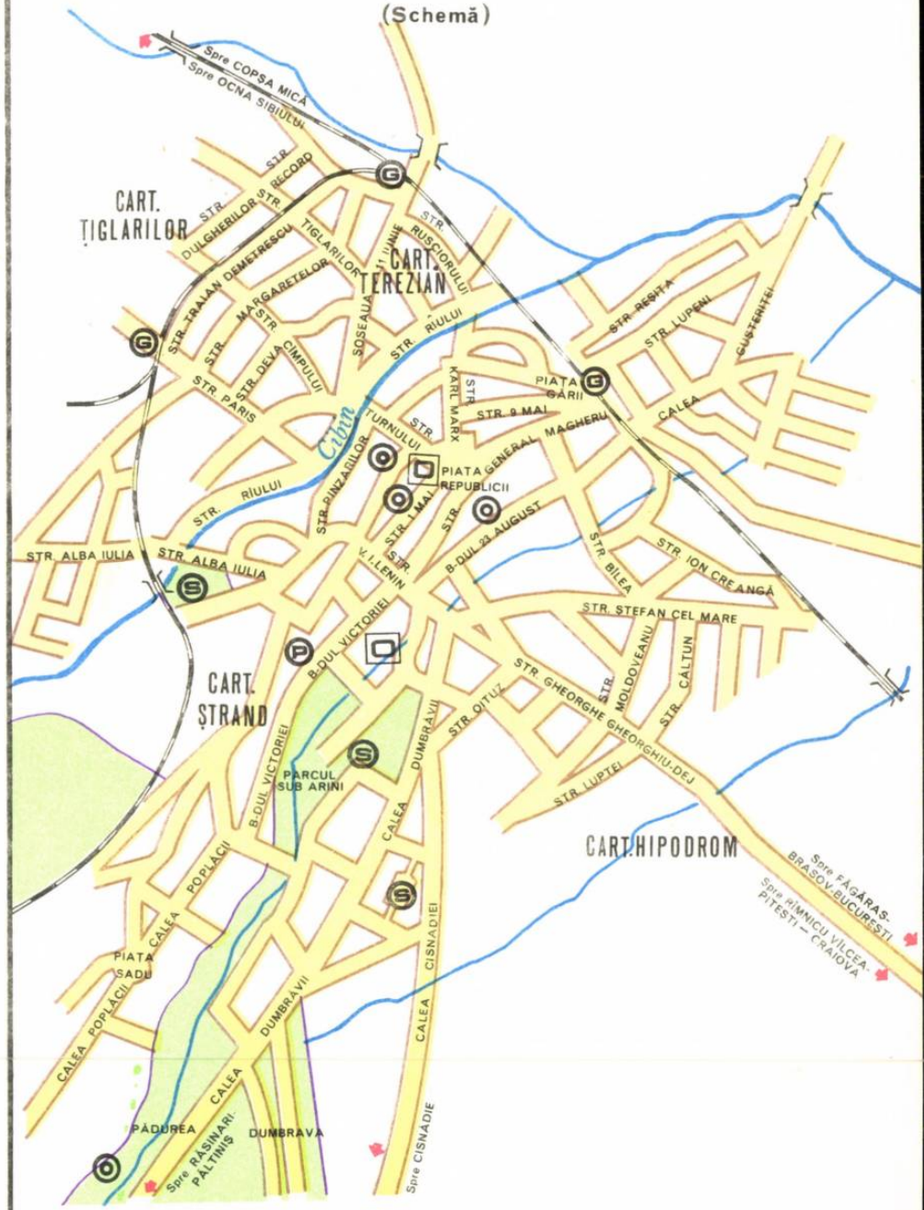

- Instituții politico-administrative
- Casa pionierilor
- Stadion
- Principale obiective turistice
- Gară

JUDEȚUL SUCEAVA

HARTA FIZICĂ

0 4 8 12 16 20km.

JUDEȚUL SUCEAVA

HARTA ECONOMICĂ

0 4 8 12 16 20km.

- Cărbune
- Cariere
- Sare
- Baritină
- Argilă
- Minereuri complexe
- Minereuri cuprifere
- Marmură
- Mangan
- Termocentrale
- Construcții și produse metalice
- Reparații de mașini și utilaje
- Mașini unelte și rulmenți
- Cherestea
- Mobilă
- Placaje, furnire, panele, plăci aglomerate din lemn
- Hirtie
- Cartoane, mucava
- Celuloză
- Ambalaje din hîrtie și carton
- Industria inului și cînepii
- Industria tricotajelor
- Industria morăritului și a panificației
- Industria laptelui și a produselor lactate
- Industria cărnii
- Industria vinului și a băuturilor alcoolice
- Industria conservelor de legume și fructe
- Industria bumbacului
- Topitorii de in
- Topitorii de cînepă
- Industria poligrafică

- Păduri
- Cereale
- Livezi
- Floarea soarelui
- Sfeclă de zahăr
- Zarzavat
- Cartofi
- In
- Sere legumicole

- Bovine
- Ovine
- Păsări
- Pește (bazine piscicole)
- Izvoare minerale

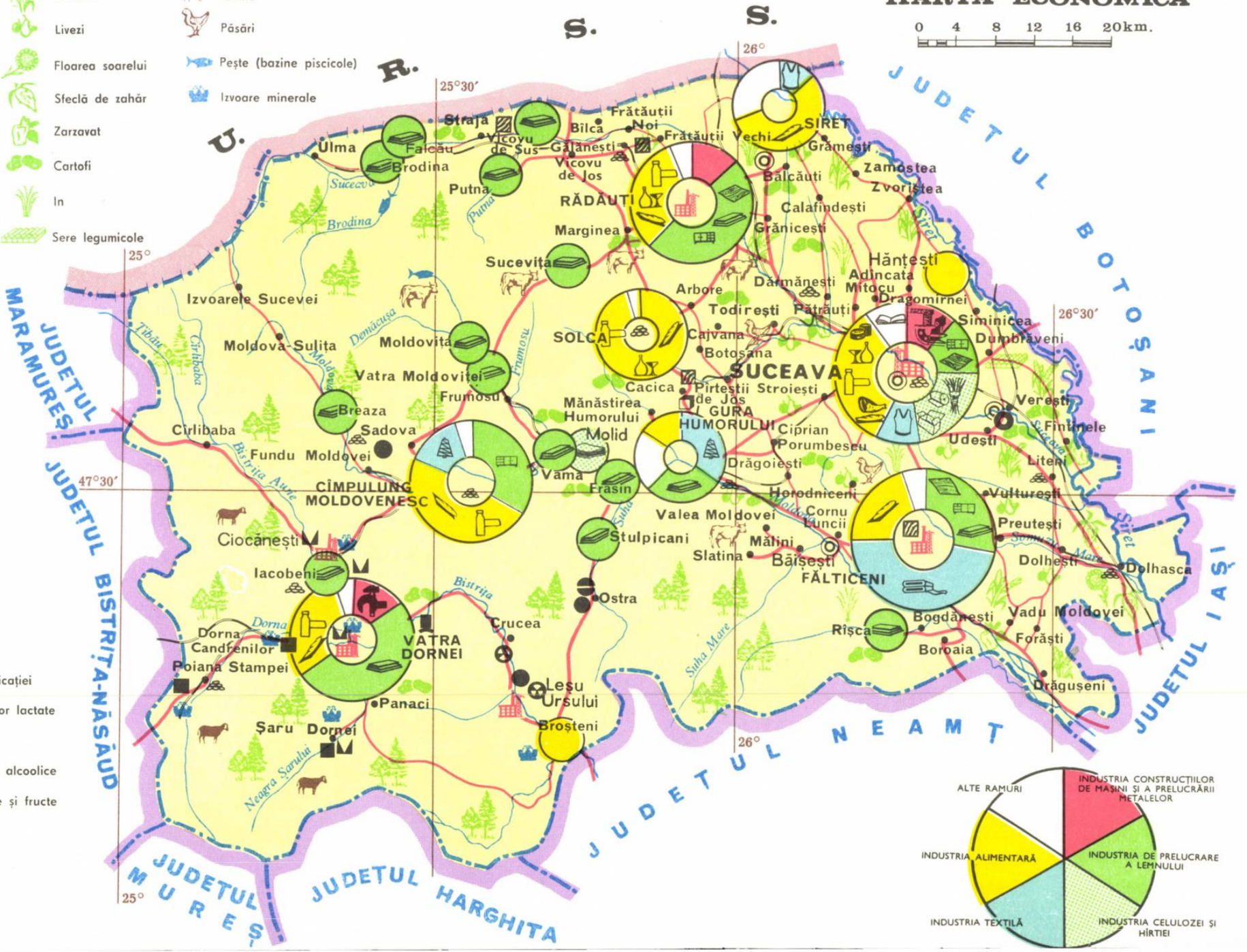

JUDEȚUL SUCEAVA

HARTA TURISTICĂ

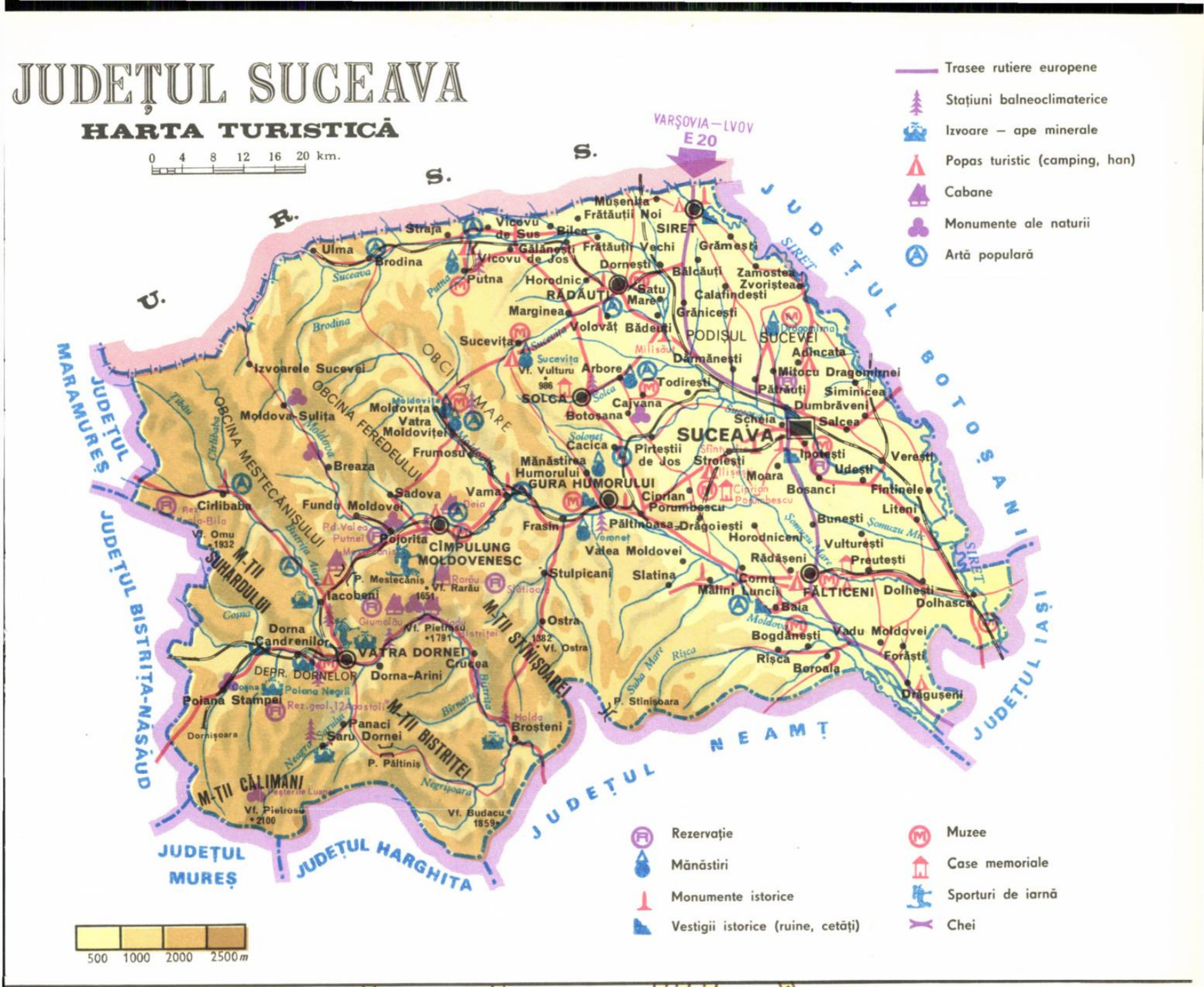

SUCEAVA

PLANUL MUNICIPIULUI

(Schemă)

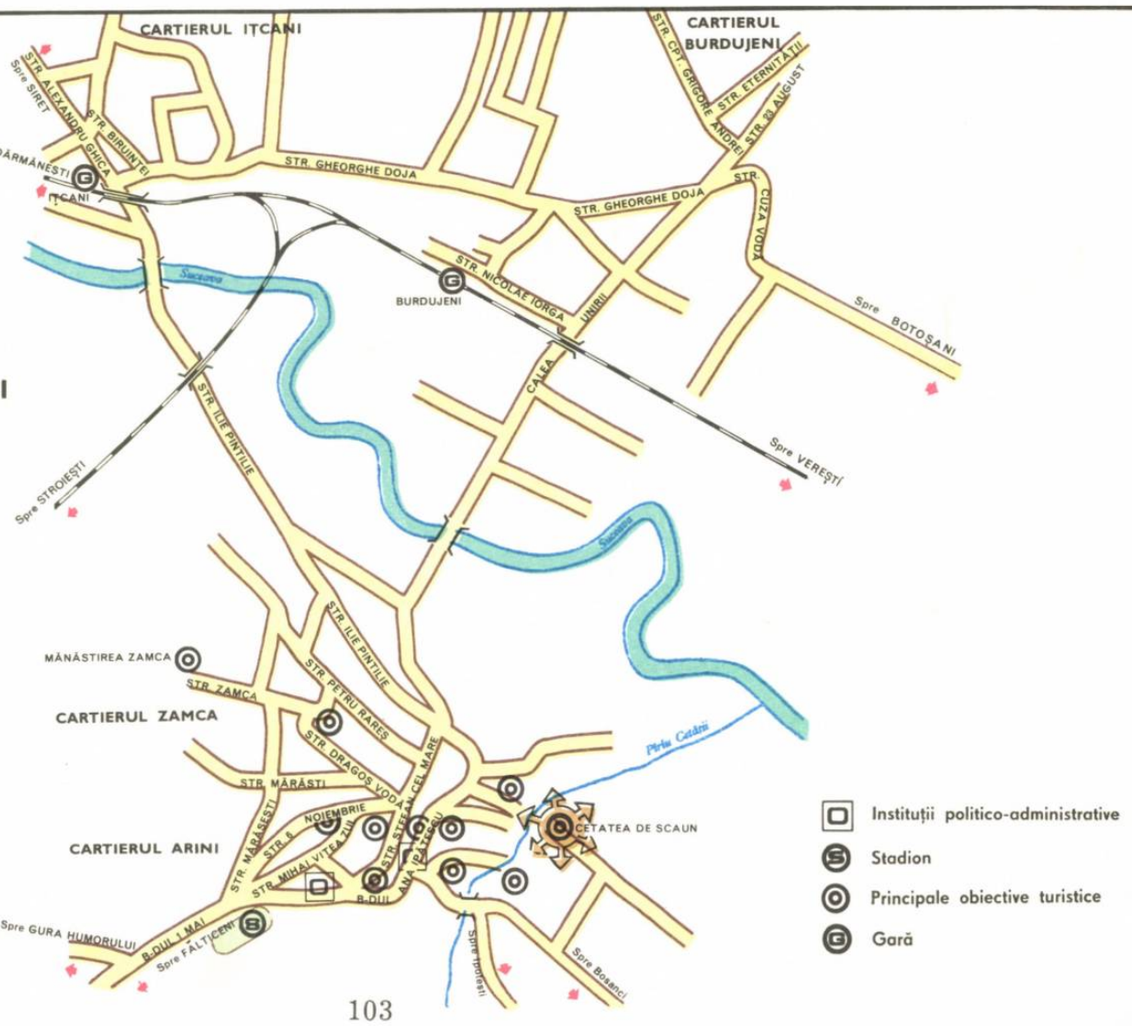

JUDEȚUL TELEORMAN

HARTA FIZICĂ

0 4 8 12 16 20km.

- Oraș reședință de județ
- Municipiu
- Orașe
- Comune
- • 92 Cote de înălțimi
- Povirnișuri mici în cimpie
- Lacuri cu apă dulce
- Canaluri
- Căi ferate duble
- Căi ferate simple
- Șosele modernizate
- Șosele nemodernizate
- Graniță de stat
- Limită de județ

Denumirea dintre paranteze indică satul de reședință al comunei

SCARA ÎNĂLȚIMILOR

0 100 200 m

JUDEȚUL TELEORMAN

HARTA ECONOMICĂ

0 4 8 12 16 20km.

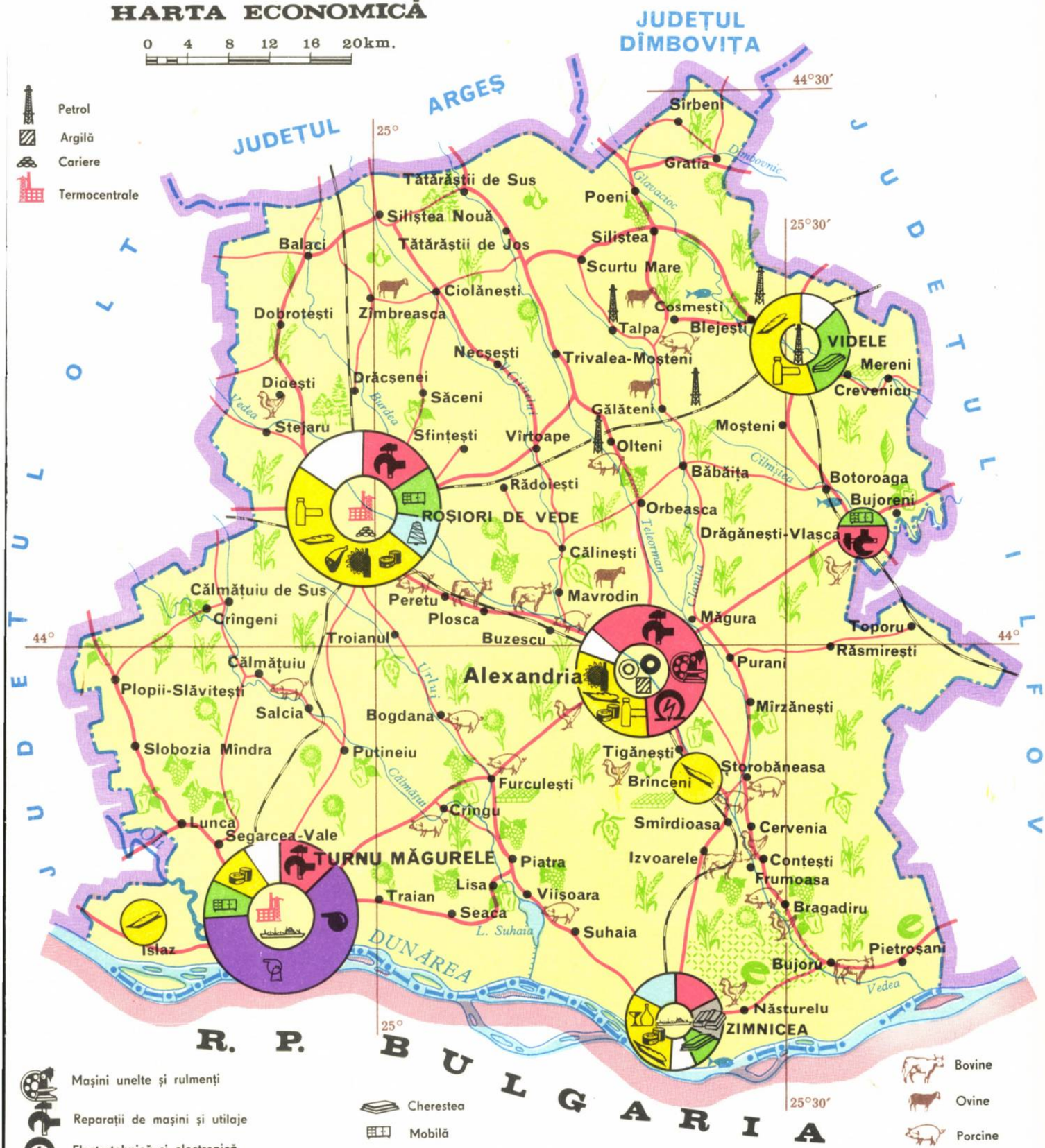

JUDEȚUL TELEORMAN

HARTA TURISTICĂ

0 4 8 12 16 20 km.

ALEXANDRIA

PLANUL ORAȘULUI

(Schemă)

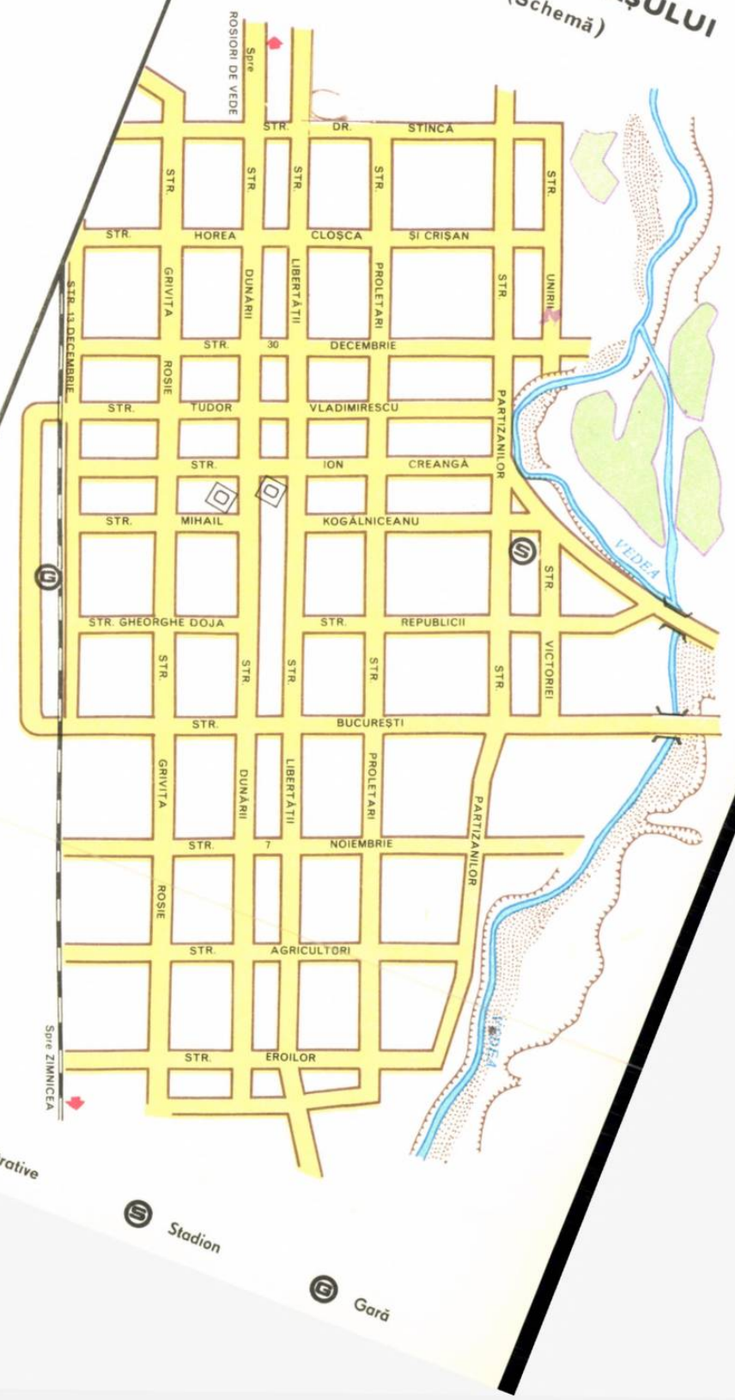

JUDEȚUL TIMIȘ

HARTA FIZICĂ

0 4 8 12 16 20km.

JUDEȚUL TIMIȘ
HARTA ECONOMICĂ
0 4 8 12 16 20km.
Petrol
Gaze naturale
Cărbune
Cariere
Argilă
Termocentrale
Hidrocentrale
Laminate
Construcții de mașini
Electrotehnică și electronică
Construcții și produse metalice
Reparații de mașini și utilaje
Mase plastice și piele artificială
Medicamente și produse farmaceutice
Lacuri, vopsele și coloranți
Prefabricate din beton
Ceramică brută (cărămidă, țiglă)
Cherestea
Mobilă
Placaje, furnire, panele plăci aglomerate din lemn
Industria chibriturilor
Sticlărie și geamuri
Industria linii
Industria inului și cînepii
Industria bumbacului
Industria mătăsii (naturale, artificiale)
Industria tricotajelor
Industria pielăriei
Industria incălțămintei
Industria marochinăriei
Industria morăritului și a panificației
Industria laptelui și a produselor lactate
Industria cărnii
Industria zahărului
Industria uleiurilor vegetale
Industria vinului și a băuturilor alcoolice
Industria conservelor de legume și fructe
Industria poligrafică
Topitorii de cinepă
Cereale
Livezi
Orez
Floarea soarelui
Sfeclă de zahăr
Zarzavat
Cartofi
Tutun
Cinepă
Sere legumicole
Viță de vie
Păduri
Izvoare minerale
Pește (bazine piscicole)
Bovine
Ovine
Porcine
Păsări
Cabaline
ALTE RAMURI
INDUSTRIA METALURGIEI FEROASE
INDUSTRIA ALIMENTARĂ
INDUSTRIA CONSTRUCȚIILOR DE MAȘINI ȘI A PRELUCRĂRII METALELOR
INDUSTRIA PIELĂRIEI, BLĂNĂRIEI ȘI ÎNCĂLȚĂMINTEI
INDUSTRIA CHIMICĂ
INDUSTRIA TEXTILĂ
INDUSTRIA MATERIALELOR DE CONSTRUCȚII
INDUSTRIA STICLEI, PORȚELANULUI ȘI FAIANȚEI
INDUSTRIA DE PRELUCRARE A LEMNULUI
INDUSTRIA CONFECȚIILOR
R.P.U.
JUDEȚUL ARAD
JUDEȚUL HUNEDOARA
JUDEȚUL CARAȘ-SEVERIN
R.S.F. IUGOSLAVIA
R.P. UNGARĂ
21°
21°30′
22°
22°30′
46°
45°30′
20°30′
Mureș
Aranca
Bega
Bega Veche
Canalul Bega
Timiș
Timișu Mort
Vena Mare
Bîrzava
Canalu Bîrzava
Moravița
Pogăniș
Bâcin
Beregsău
Măgheruș
Curan
Apa Mare
Pămînt
Alb
Ierici
Timișana
Cheridăștău
Cinca
Chizdia
Mimiș
Cladova
Glavița
Gladna
Nădrag
Periam
Sînpetru Mare
Varias
Lovrin
Satchinez
Ortișoara
Călacea
Masloc
Bogda
Biled
Comloșu Mare
Lenauheim
Becicherecu Mic
Pișchia
Sînandrei
Giarmata
JIMBOLIA
Cărpiniș
TIMIȘOARA
Remetea Mare
Recaș
Brestovăț
Lucareț
Ghizela
Secaș
Bara
Ohaba Lungă
Bethausen
Balinț
Mănăștiur
Făget
Margina
Pietroasa
Curtea
Dumbrava
Traian Vuia
Șanovița
Topolovățu Mare
Belinț
Tomești
Gladna Montană
Coșteiu
Cenei
Sînmihaiu Român
Uivar
Șag
Racovita
Boldur
Bîrna
Fîrdea
Chevereșu Mare
Sacoșu Turcesc
BUZIAȘ
Sinersig
LUGOJ
Nădrag
Criciova
Gavojdia
Darova
Nițchidorf
Peciu Nou
Ivanda
Giulvăz
Iohanisfeld
Jebel
Liebling
Tormac
Ciacova
Foeni
Știuca
Voiteg
Giera
Banloc
DETA
Gătaia
Moravița
Jamu Mare
Cenad
Beba Veche
SÎNNICOLAU MARE
Dudeștii Vechi
Teremia Mare

108

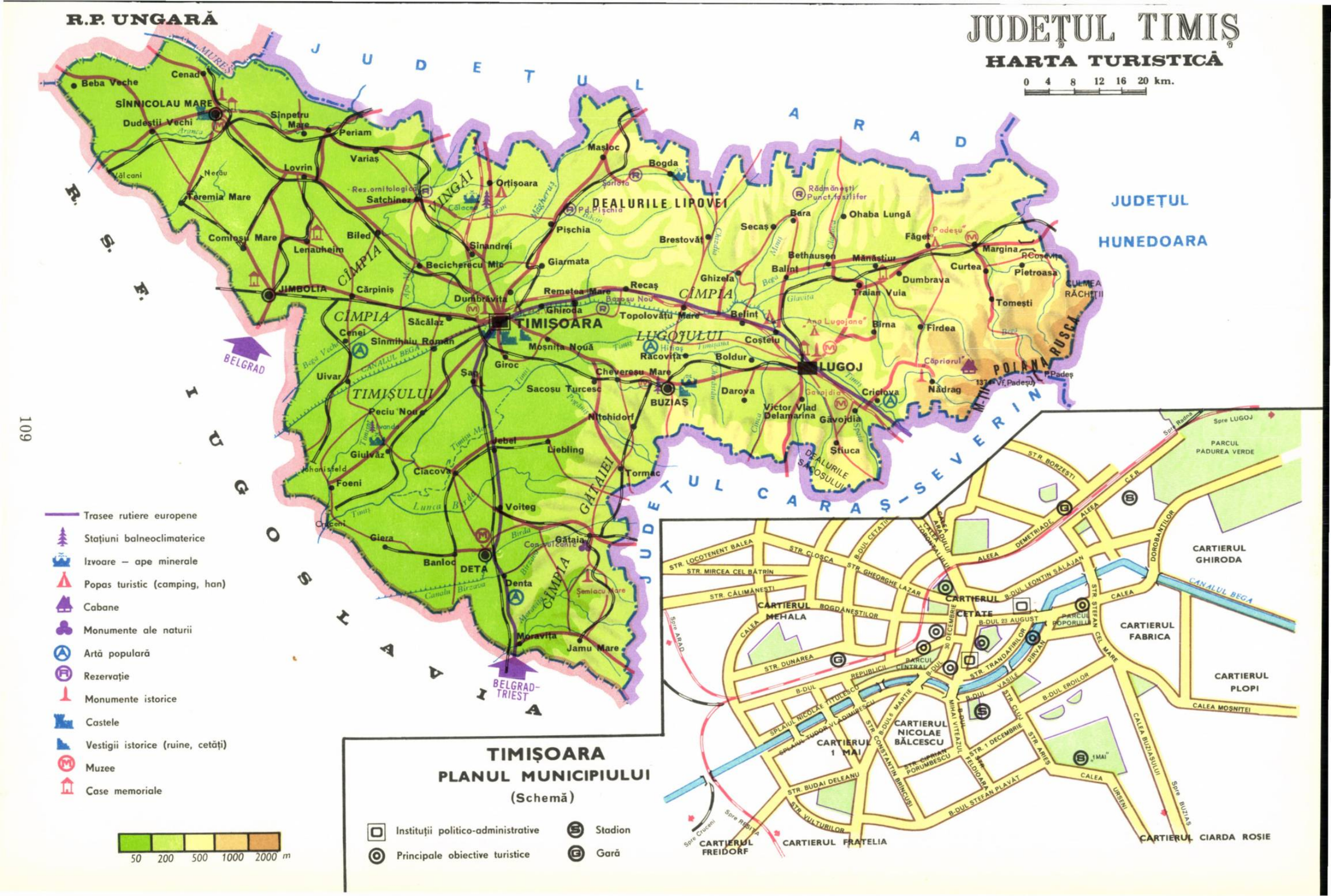
JUDEȚUL TIMIȘ
HARTA TURISTICĂ
0 4 8 12 16 20 km.
R.P. UNGARĂ
R. S. F. IUGOSLAVIA
JUDEȚUL ARAD
JUDEȚUL CARAȘ-SEVERIN
JUDEȚUL HUNEDOARA
MUREȘ
BELGRAD
BELGRAD-TRIEST
SÎNNICOLAU MARE
Beba Veche
Cenad
Dudeștii Vechi
Sînpetru Mare
Periam
Variaș
Lovrin
Nerău
Teremia Mare
Comlosu Mare
Lenauheim
Biled
Satchinez
Rez. ornitologică
Orțișoara
Masloc
Bogda
Șarlota
Pd. Pișchia
Pișchia
Sînandrei
Becicherecu Mic
Giarmata
Remetea Mare
Recaș
Dumbrăvița
Ghiroda
Topolovățu Mare
TIMIȘOARA
JIMBOLIA
Cărpiniș
Săcălaz
Cenei
Sînmihaiu Român
Bega Veche
CANALUL BEGA
Uivar
Șag
Giroc
Mosnița Nouă
Racoviță
Chevereșu Mare
BUZIAȘ
Sacoșu Turcesc
Darova
Victor Vlad Delamarina
Gătaia
Peciu Nou
Jebel
Liebling
Nițchidorf
Giulvăz
Cladova
Tormac
Foeni
Voiteg
Checea
Giera
Banloc
DETA
Denta
Șemlacu Mare
Moravița
Jamu Mare
Bârzava
Canalul Bârzava
Timiș
Timiș Mort
Lunca Bârzei
Pogănici
Moravița
Birda
Con. Vulcănie
Arinca
Vălcani
Rădmănești Punct fosilifer
Bara
Ohaba Lungă
Secaș
Brestovăț
Bethausen
Mănăștiur
Balint
Ghizela
Belint
Costeiu
Traian Vuia
Dumbrava
Curtea
Margina
Pietroasa
Tomești
Făget
Padeșu
Rezervație
Birna
Firdea
Ana Lugojana
LUGOJ
Boldur
Gavojdia
Victor Vlad Delamarina
Crioșova
Nădrag
Căpriorul
1374 Vf. Padeșu
P. Padeș
Stiuca
Dealurile Săcoșului
Gărâna
Bârzava
Timiș
Hitiaș
Timișana
Cîrcu
Șopotu
Dumbrăvița
Remetea Mare
Bazoșu Nou
Glavița
Bârzava
Dealurile Lipovei
Vingăi
Călacea
Măgherus
Șarlota
Bega Veche
Arinca
Șag
Timiș
Pogănici
Timiș Mort
Timișului
Gătaiei
Lunca Bârzei
Birda
Con. Vulcănie
Bârzava
Canalul Bârzava
Moravița
Cîmpia Timișului
Cîmpia Lugojului
Cîmpia Gătaiei
Munții Poiana Ruscă
Culmea Răchitii
Poiana Ruscă
Vf. Padeșu
1374
Trasee rutiere europene
Stațiuni balneoclimaterice
Izvoare — ape minerale
Popas turistic (camping, han)
Cabane
Monumente ale naturii
Artă populară
Rezervație
Monumente istorice
Castele
Vestigii istorice (ruine, cetăți)
Muzee
Case memoriale
50 200 500 1000 2000 m
TIMIȘOARA
PLANUL MUNICIPIULUI
(Schemă)
Instituții politico-administrative
Principale obiective turistice
Stadion
Gară
Spre LUGOJ
Spre Radna
PARCUL PĂDUREA VERDE
CARTIERUL GHIRODA
CARTIERUL FABRICA
CARTIERUL PLOPI
CARTIERUL CIARDA ROȘIE
CARTIERUL FRATELIA
CARTIERUL FREIDORF
CARTIERUL MEHALA
CARTIERUL CETATE
CARTIERUL NICOLAE BĂLCESCU
CARTIERUL 1 MAI
STR. BORZEȘTI
STR. LOCOTENENT BALEA
STR. MIRCEA CEL BĂTRÎN
STR. CĂLIMĂNEȘTI
STR. CLOȘCA
STR. GHEORGHE LAZĂR
STR. BOGDĂNEȘTILOR
B-DUL CETĂȚII
B-DUL LEONTIN SĂLĂJAN
ALEEA DEMETRIADE
ALEEA
DOROBANȚILOR
CALEA ARADULUI
CALEA TORONTALULUI
C.F.R.
STR. ȘTEFAN CEL MARE
CANALUL BEGA
B-DUL 30 DECEMBRIE
B-DUL 23 AUGUST
PARCUL POPORULUI
PARCUL CENTRAL
STR. TRANDAFIRILOR
PÎRVAN
STR. DUNĂREA
REPUBLICII
B-DUL VASILE
B-DUL EROILOR
B-DUL MARTIE
MIHAI VITEAZUL
STR. CLUJU
STR. 1 DECEMBRIE
STR. ARIEȘ
CALEA BUZIAȘULUI
CALEA MOȘNIȚEI
CALEA URSENI
Spre BUZIAȘ
Spre ARAD
Spre CRUCENI
Spre RECIȚA
SPLAIUL NICOLAE TITULESCU
SPLAIUL TUDOR VLADIMIRESCU
STR. CONSTANTIN BRÎNCUȘI
STR. CIPRIAN PORUMBESCU
STR. BUDAI DELEANU
STR. VULTURILOR
B-DUL ȘTEFAN PLAVĂȚ
"1 MAI"

JUDEȚUL TULCEA

HARTA FIZICĂ

JUDEȚUL TULCEA

HARTA ECONOMICĂ

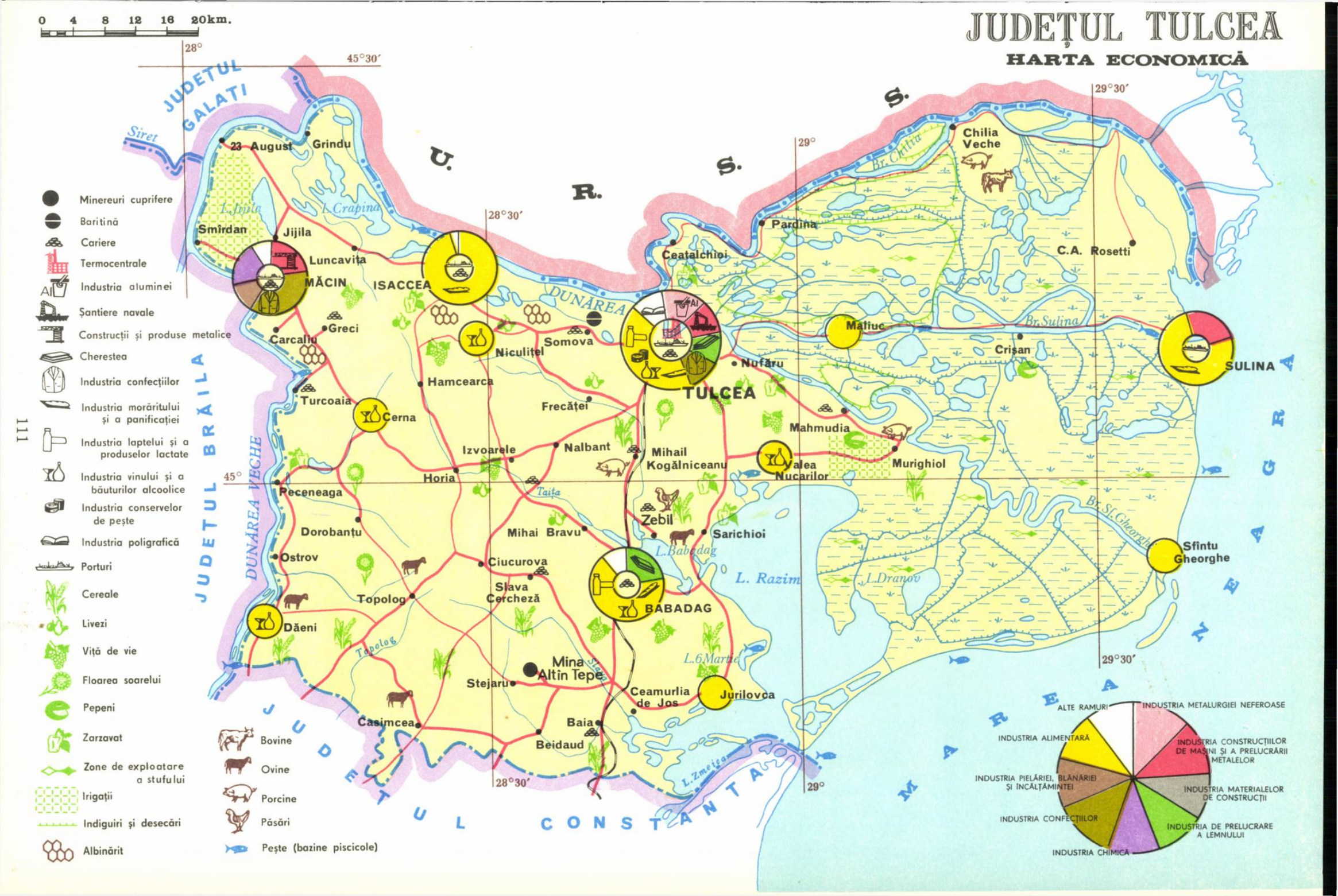

JUDEȚUL TULCEA

HARTA TURISTICĂ

0 4 8 12 16 20 km.

- Stațiuni de litoral
- Popas turistic (camping, han)
- Cabane
- Monumente ale naturii
- Artă populară
- Rezervație
- Monumente istorice
- Vestigii istorice (ruine, cetăți)
- Muzee
- Case memoriale

50 200 500 m

TULCEA

PLANUL MUNICIPIULUI

(Schemă)

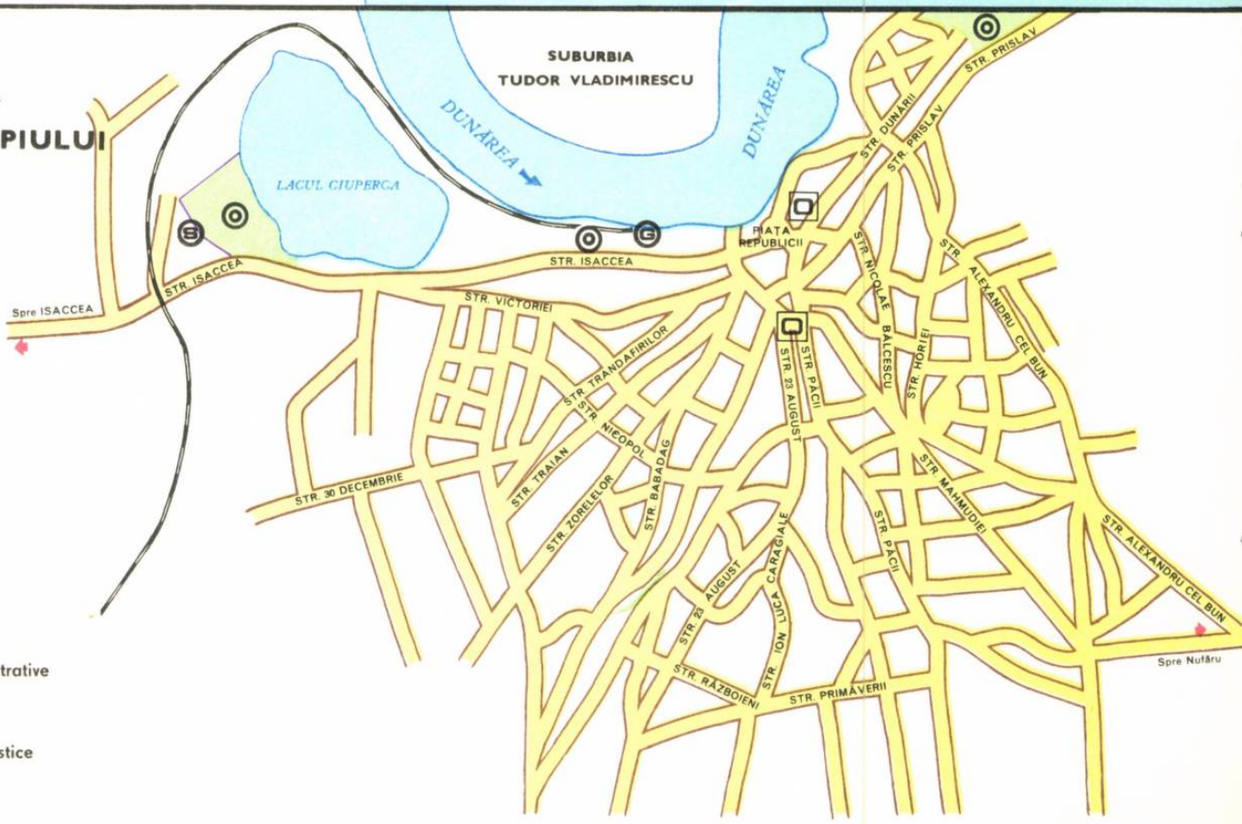

- Instituții politico-administrative
- Stadion
- Principale obiective turistice
- Gară

JUDEȚUL VASLUI

HARTA FIZICĂ

JUDEȚUL VASLUI

HARTA ECONOMICĂ

0 4 8 12 16 20km.

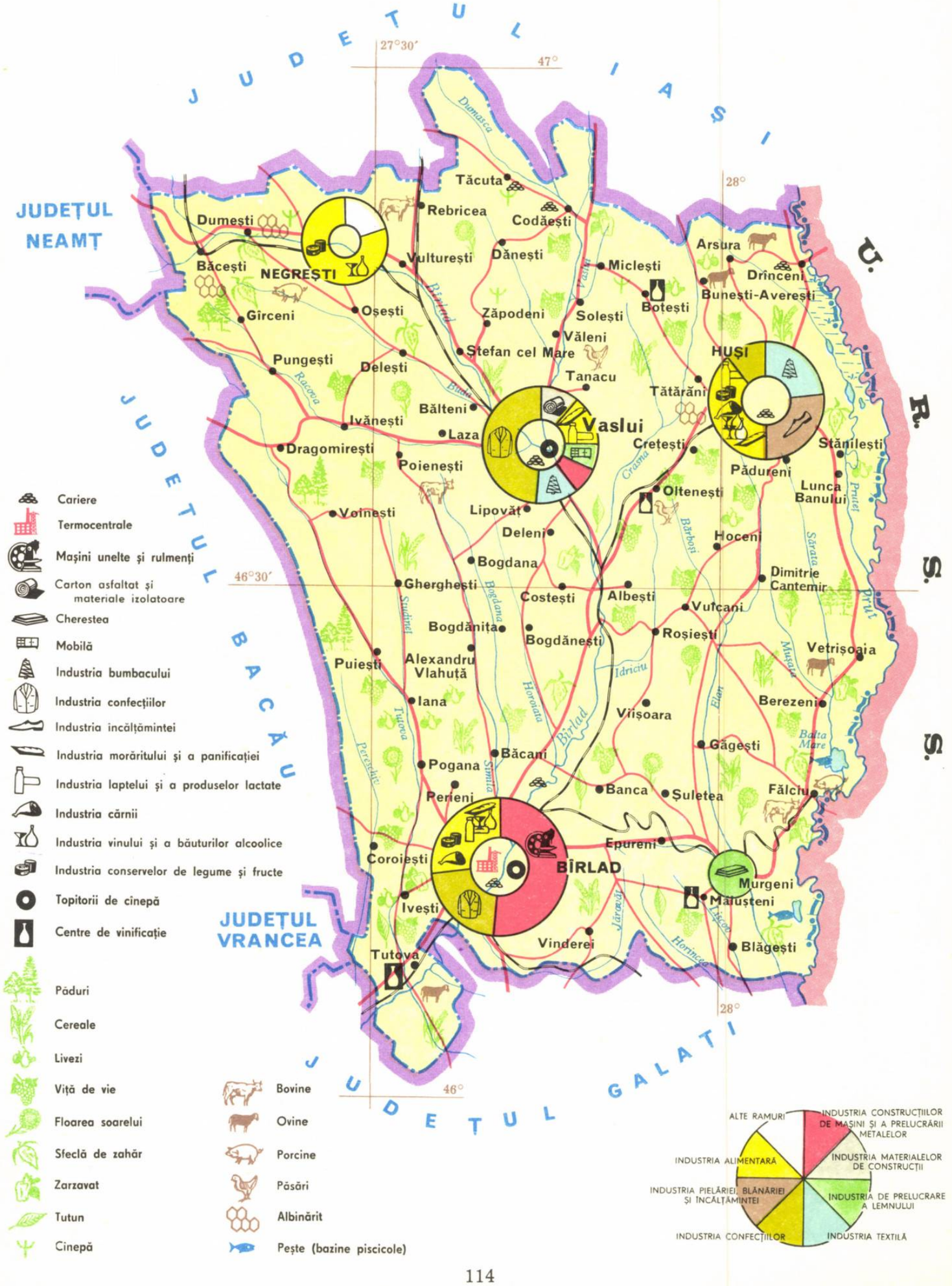

JUDEȚUL VASLUI

HARTA TURISTICĂ

VASLUI
PLANUL ORAȘULUI
(Schemă)

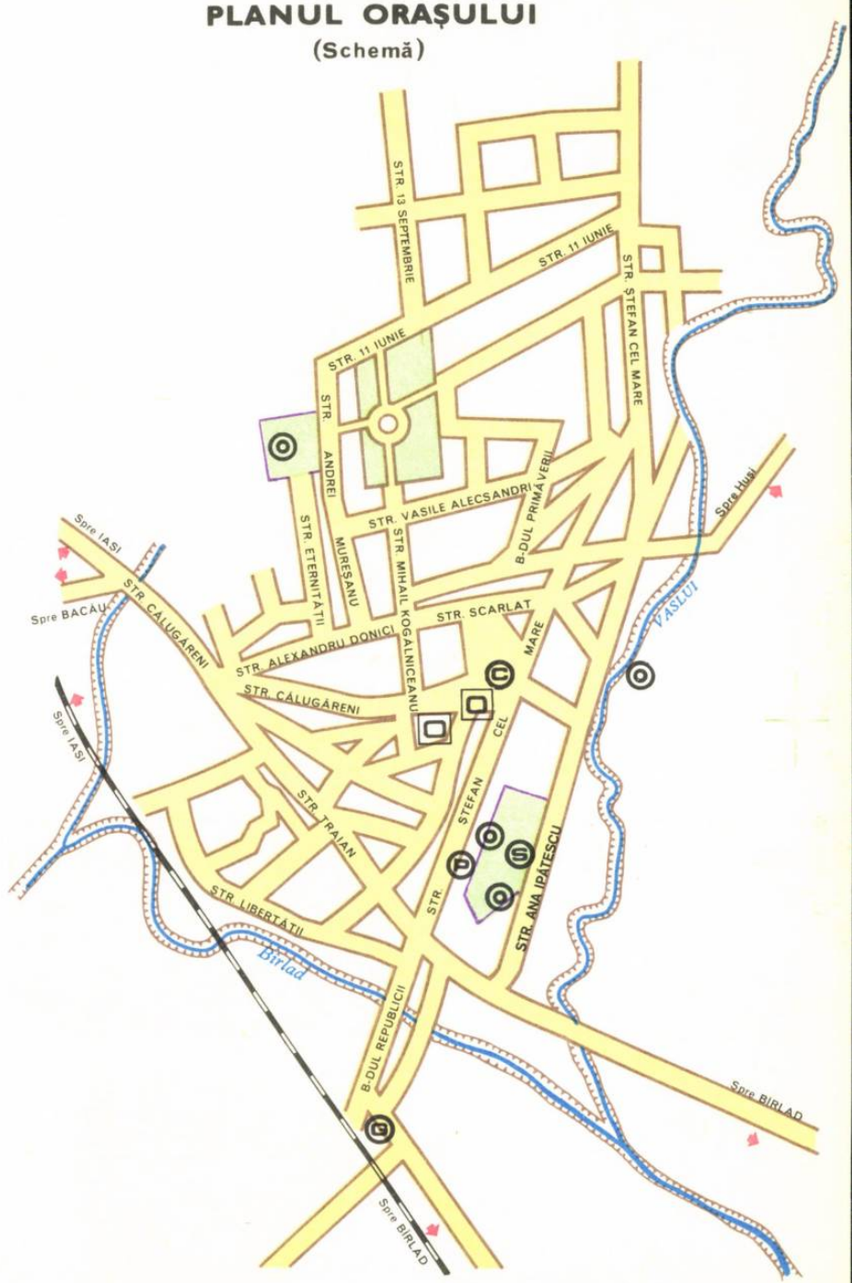

- Instituții politico-administrative
- Case de cultură
- Casa pionierilor
- Stadion
- Principale obiective turistice
- Gară

JUDEȚUL VÎLCEA

HARTA FIZICĂ

0 4 8 12 16 20km.

JUDEȚUL VÎLCEA

HARTA ECONOMICĂ

0 4 8 12 16 20km.

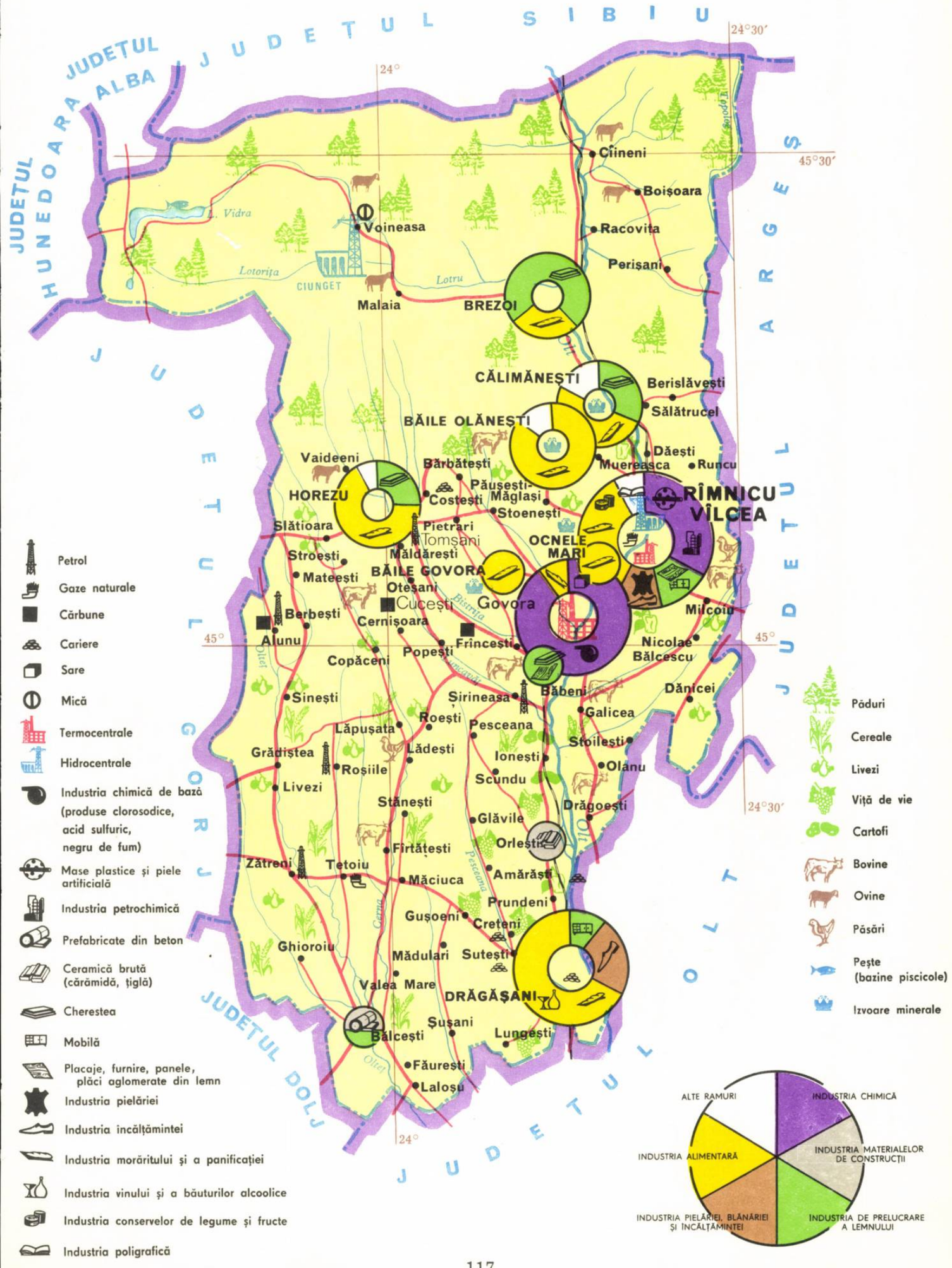

- Petrol
- Gaze naturale
- Cărbune
- Cariere
- Sare
- Mică
- Termocentrale
- Hidrocentrale
- Industria chimică de bază (produse clorosodice, acid sulfuric, negru de fum)
- Mase plastice și piele artificială
- Industria petrochimică
- Prefabricate din beton
- Ceramică brută (cărămidă, țiglă)
- Cherestea
- Mobilă
- Placaje, furnire, panele, plăci aglomerate din lemn
- Industria pielăriei
- Industria încălțămintei
- Industria morăritului și a panificației
- Industria vinului și a băuturilor alcoolice
- Industria conservelor de legume și fructe
- Industria poligrafică

- Păduri
- Cereale
- Livezi
- Viță de vie
- Cartofi
- Bovine
- Ovine
- Păsări
- Pește (bazine piscicole)
- Izvoare minerale

JUDEȚUL VÎLCEA

HARTA TURISTICĂ

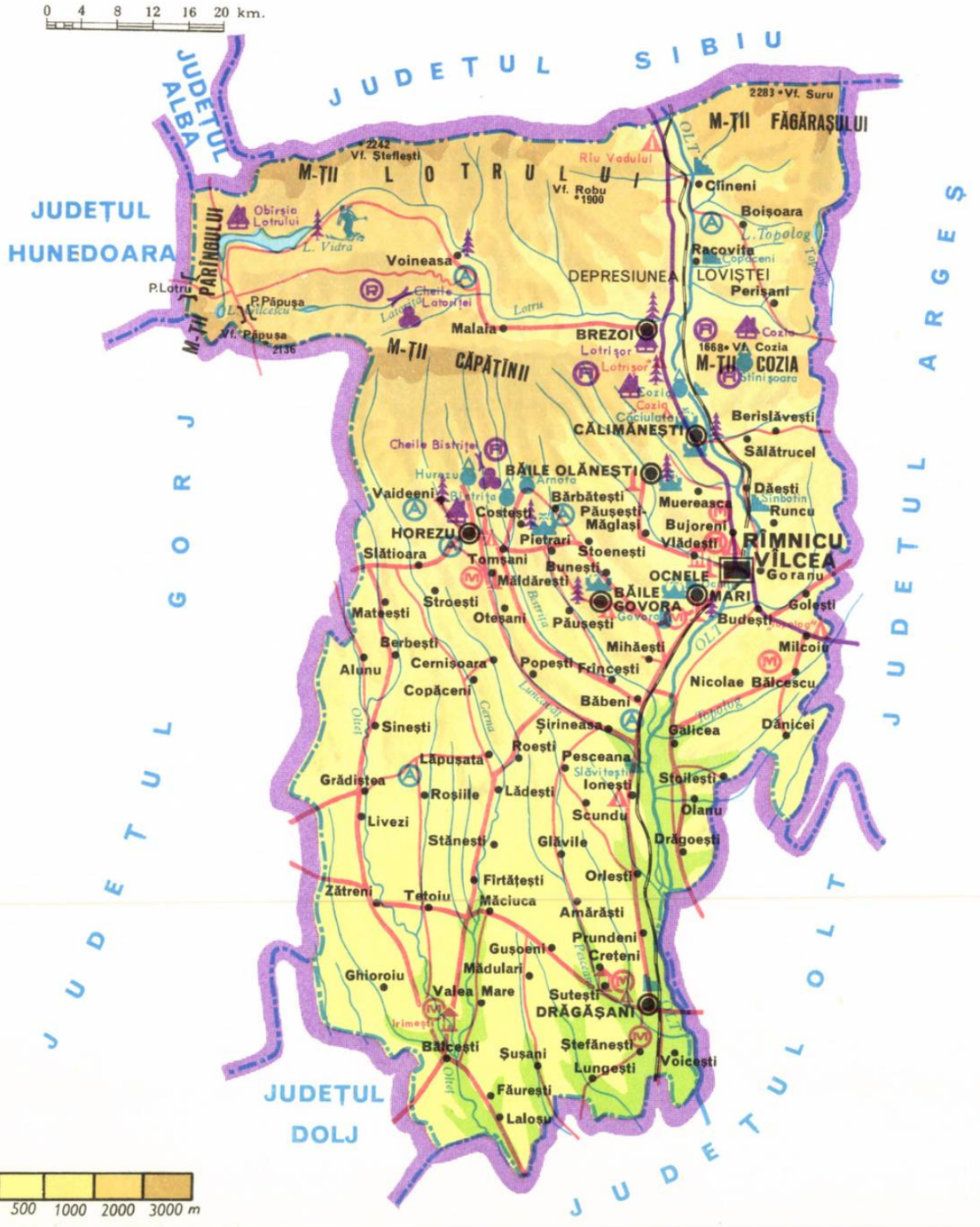

- Trasee rutiere europene
- Stațiuni balneoclimaterice
- Izvoare – ape minerale
- Popas turistic (camping, han)
- Cabane
- Monumente ale naturii
- Artă populară
- Rezervație
- Sporturi de iarnă
- Chei
- Mănăstiri
- Monumente istorice
- Vestigii istorice (ruine, cetăți)
- Muzee
- Case memoriale

RÎMNICU VÎLCEA

PLANUL MUNICIPIULUI

(Schemă)

- Instituții politico-administrative
- Case de cultură
- Stadion
- Principale obiective turistice
- Gară

JUDEȚUL VRANCEA

HARTA FIZICĂ

0 4 8 12 16 20km.

Municipiu reședință de județ
Orașe
Comune
• 1777 Cote de înălțimi
Coaste și povirnișuri inalte
Mlaștini și stufăriș
Căi ferate duble
Căi ferate simple
Căi ferate înguste
Șosele modernizate
Șosele nemodernizate
Limită de județ

Denumirea dintre paranteze indică satul de reședință al comunei

JUDEȚUL BACĂU
JUDEȚUL COVASNA
JUDEȚUL GALAȚI
JUDEȚUL BUZĂU
JUDEȚUL VASLUI
JUDEȚUL BRĂILA

MUNȚII VRANCEI
DEPRESIUNEA VRANCEI
PIEMONTUL NICOREȘTILOR
PLAT. ZĂBRĂUT
CÎMPIA SIRETULUI INFERIOR

ADJUD
MĂRĂȘEȘTI
ODOBEȘTI
FOCȘANI
PANCIU

Corbița, Boghești, Homocea, Tănăsoaia, Ruginești, Păunești, Pufești, Cimpuri, Răcoasa, Soveja (Dragosloveni), Fitionești, Movilița, Vizantea-Livezi (Livezile), Străoane, Tulnici, Bîrsești, Vidra, Burca, Vf. Mușat 1503, Vf. Coza 1629, Vrîncioaia, Valea Sării, Mgr. Odobeștilor 996, Tîfești, Nistorești, Năruja, Bolotești, Vf. Lăcăuți 1777, Reghiu, Jarîștea, Garoafa, Paltin, Vf. Goru 1785, Andreiașu de Jos, Mera, Broșteni, Vf. Zboina Frumoasă 1657, Vînători, Vîrteșcoiu, Cimpineanca, Nereju, 694 D. DELEANU, Golești, Suraia, Cîrligele, Poiana Cristei, Cotești, Milcovul, Vulturu, Slobozia Ciorăști, Vintileasca, Jitia, Urechești, Gura Calitei, Gugești, Chiojdeni, Dumitrești, Bordești, Dumbrăveni, Nănești, Tîmboești, Tătăranu, Sihlea, Măicănești, Slobozia Bradului, Bălești, Ciorăști

26°30′ 27° 46° 45°30′

SCARA ÎNĂLȚIMILOR

0 100 200 500 750 1000 1500 2000 m

JUDEȚUL VRANCEA

HARTA ECONOMICĂ

0 4 8 12 16 20km.

- Cariere
- Termocentrale
- Construcții de mașini
- Reparații de mașini și utilaje
- Lacuri, vopsele și coloranți
- Îngrășăminte chimice
- Prefabricate din beton
- Ceramică brută (cărămidă, țiglă)
- Cherestea
- Mobilă
- Placaje, furnire, panele, plăci aglomerate din lemn
- Industria confecțiilor
- Industria morăritului și a panificației
- Industria laptelui și a produselor lactate
- Industria cărnii
- Industria vinului și a băuturilor alcoolice
- Centre de vinificație

JUDEȚUL BACĂU

JUDEȚUL VASLUI

JUDEȚUL COVASNA

JUDEȚUL GALAȚI

JUDEȚUL BUZĂU

JUDEȚUL BRĂILA

Boghești
Corbița
Homocea
Tănăsoaia
ADJUD
Ruginești
Păunești
Pufești
Cîmpuri
Soveja
Răcoasa
Fitionești
Movilița
Vizantea-Livezi
Tulnici
Bîrsești
Vidra
Valea Sării
PANCIU
Vrîncioaia
Bolotești
MĂRĂȘEȘTI
Doaga
Nistorești
Năruja
Garoafa
Reghiu
Paltin
Mera
Andreiașu de Jos
ODOBEȘTI
Nereju
Cîrligele
Suraia
FOCȘANI
Poiana Cristei
Cotești
Vulturu
Urechești
Slobozia Ciorăști
Vintileasca
Gura Calității
Gugești
Jitia
Chiojdeni
Bordești
Nănești
Dumitrești
Dumbrăveni
Tîmboești
Tătăranu
Măicănești
Sihlea
Slobozia Bradului
Bălești
Ciorăști

26°30′
27°
46°
45°30′

- Păduri
- Cereale
- Livezi
- Viță de vie
- Floarea soarelui
- Sfeclă de zahăr
- Zarzavat
- Bovine
- Ovine
- Porcine
- Păsări
- Pește (bazine piscicole)

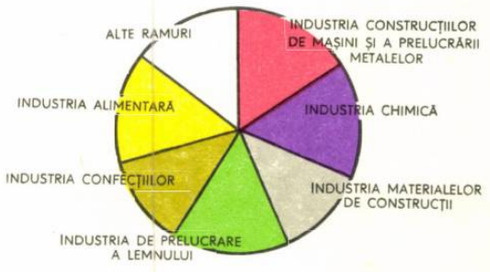

JUDEȚUL VRANCEA

HARTA TURISTICĂ

- Trasee rutiere europene
- Stațiuni balneoclimaterice
- Izvoare – ape minerale
- Popas turistic (camping, han)
- Artă populară
- Rezervație
- Mănăstiri
- Monumente istorice
- Monumente ale naturii
- Muzee
- Case memoriale

50 200 500 1000 2000 m

FOCȘANI

PLANUL MUNICIPIULUI

(Schemă)

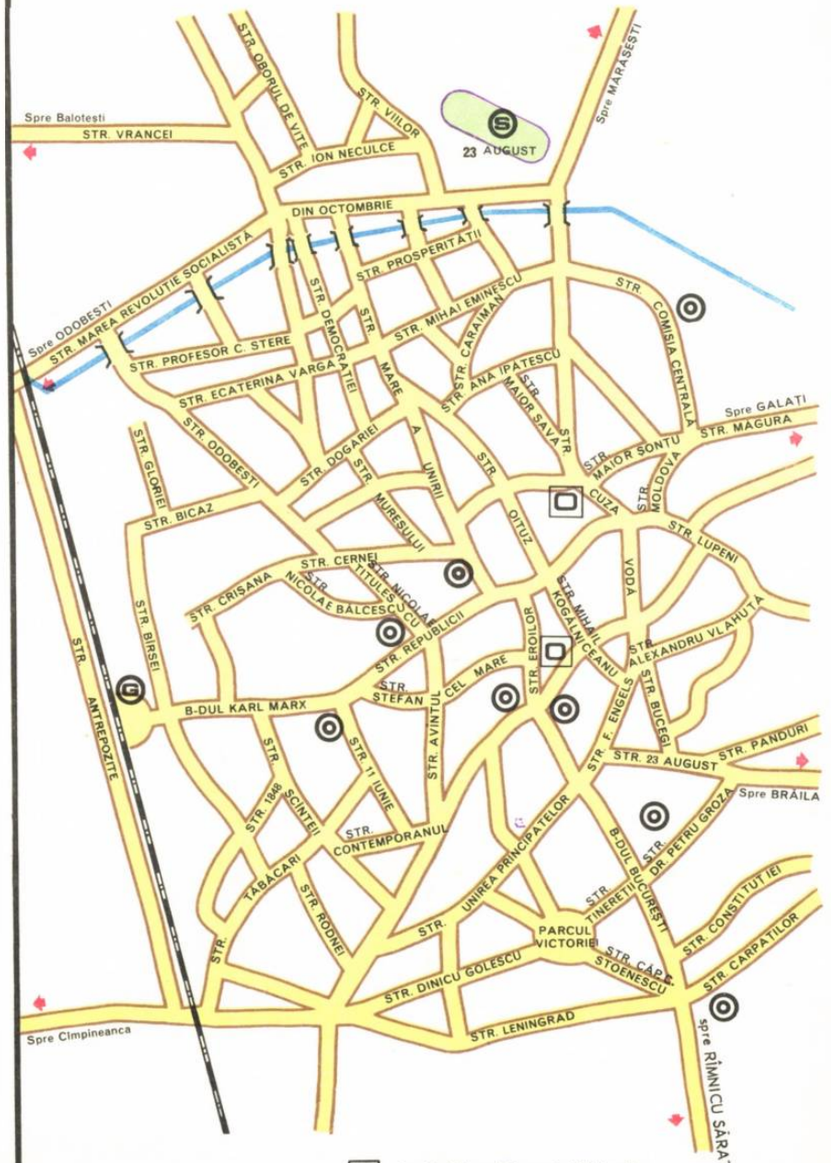

- Instituții politico-administrative
- Stadion
- Principale obiective turistice
- Gară

REPUBLICA SOCIALISTĂ ROMÂNIA. HARTA FIZICĂ

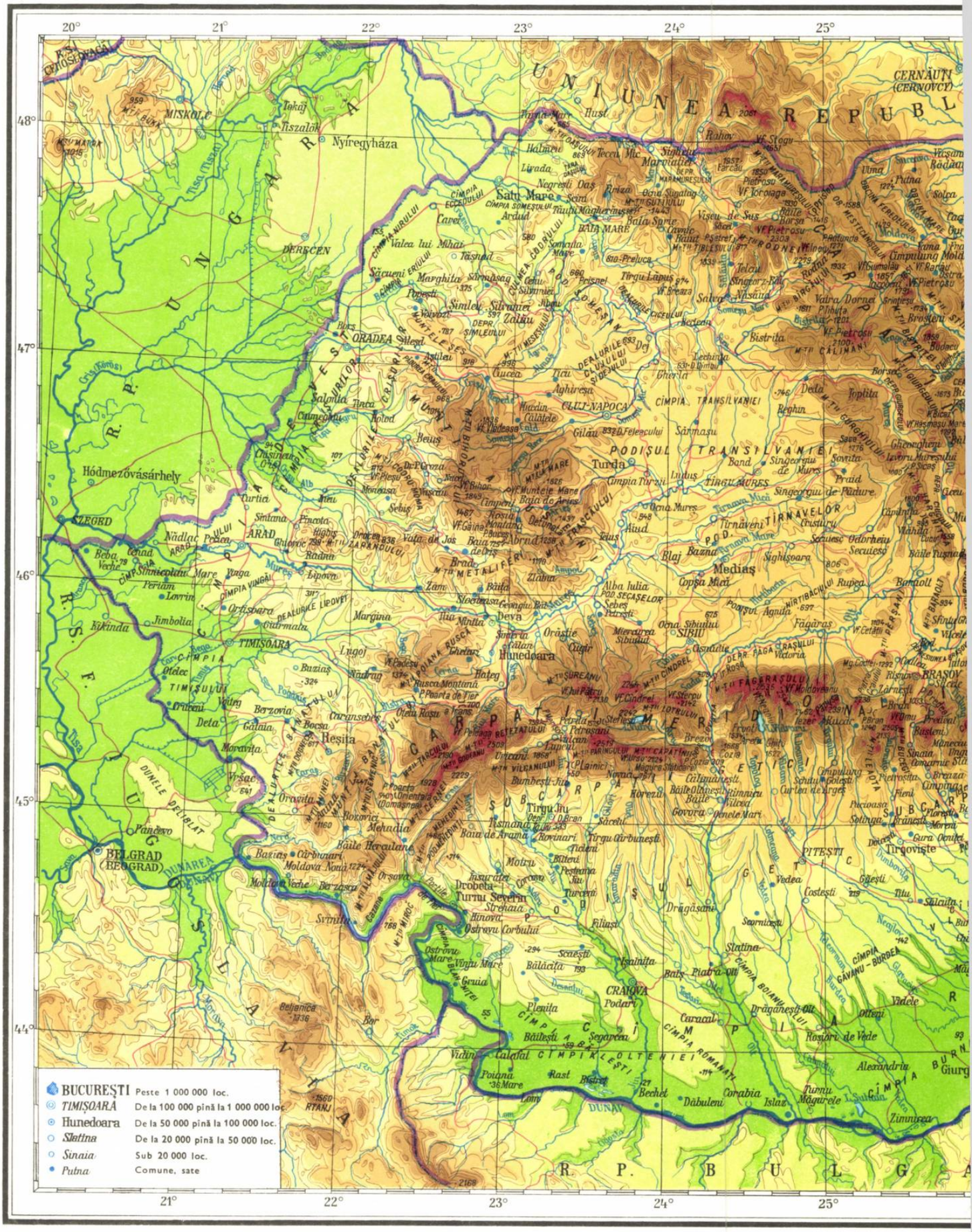

PROFIL PRIN RELIEFUL REPUBLICII SOCIALISTE ROMÂNIA DE LA VEST LA EST

PROFIL PRIN RELIEFUL REPUBLICII SOCIALISTE ROMÂNIA DE LA NORD LA SUD

Scara 1: 2 250 000

22,5 0 22,5 45 67,5 90 km

REPUBLICA SOCIALISTĂ ROMÂNIA. HARTA ECONOMICĂ

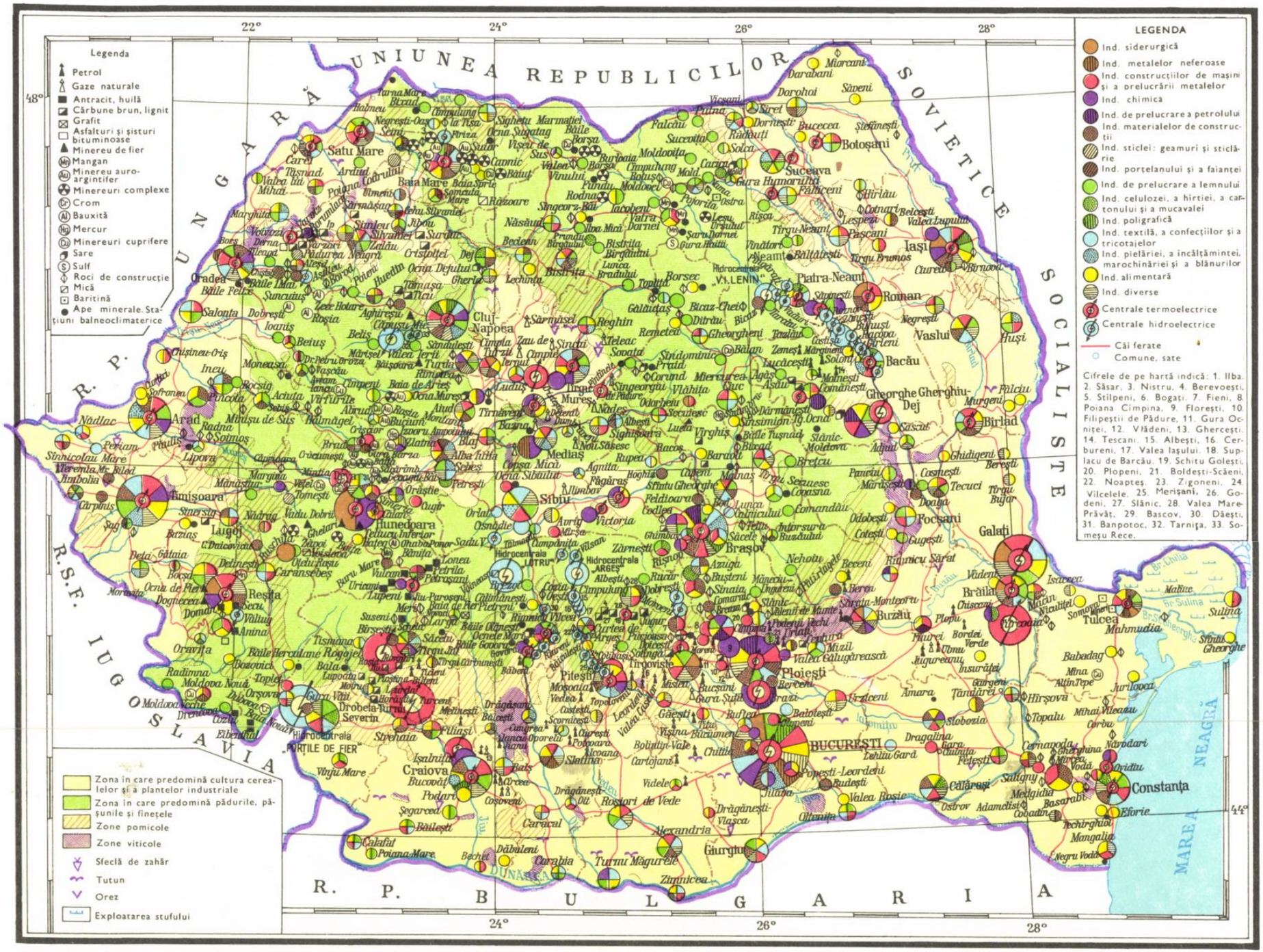

REPUBLICA SOCIALISTĂ ROMÂNIA. HARTA ADMINISTRATIVĂ

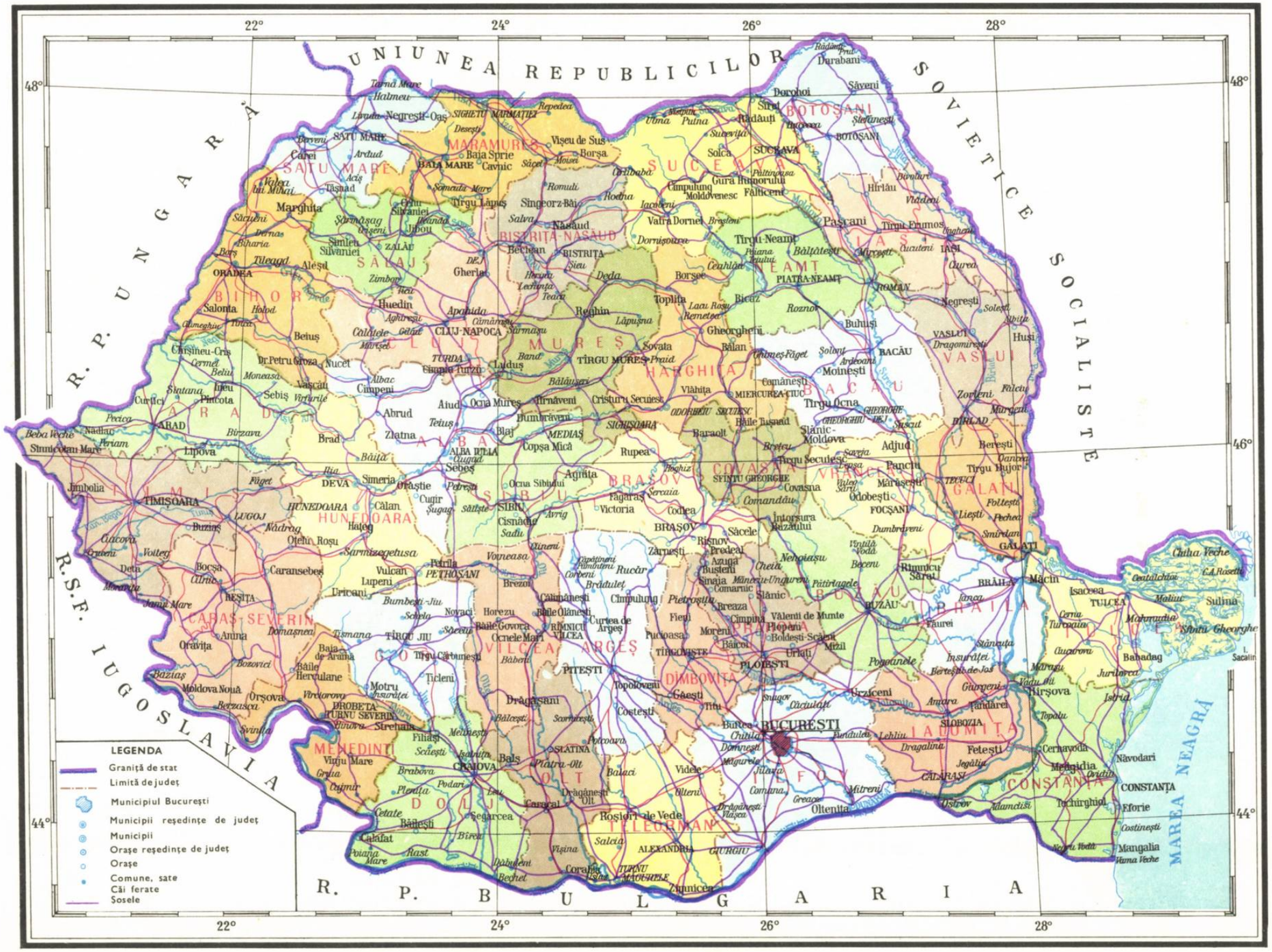

MUNICIPIUL BUCUREȘTI

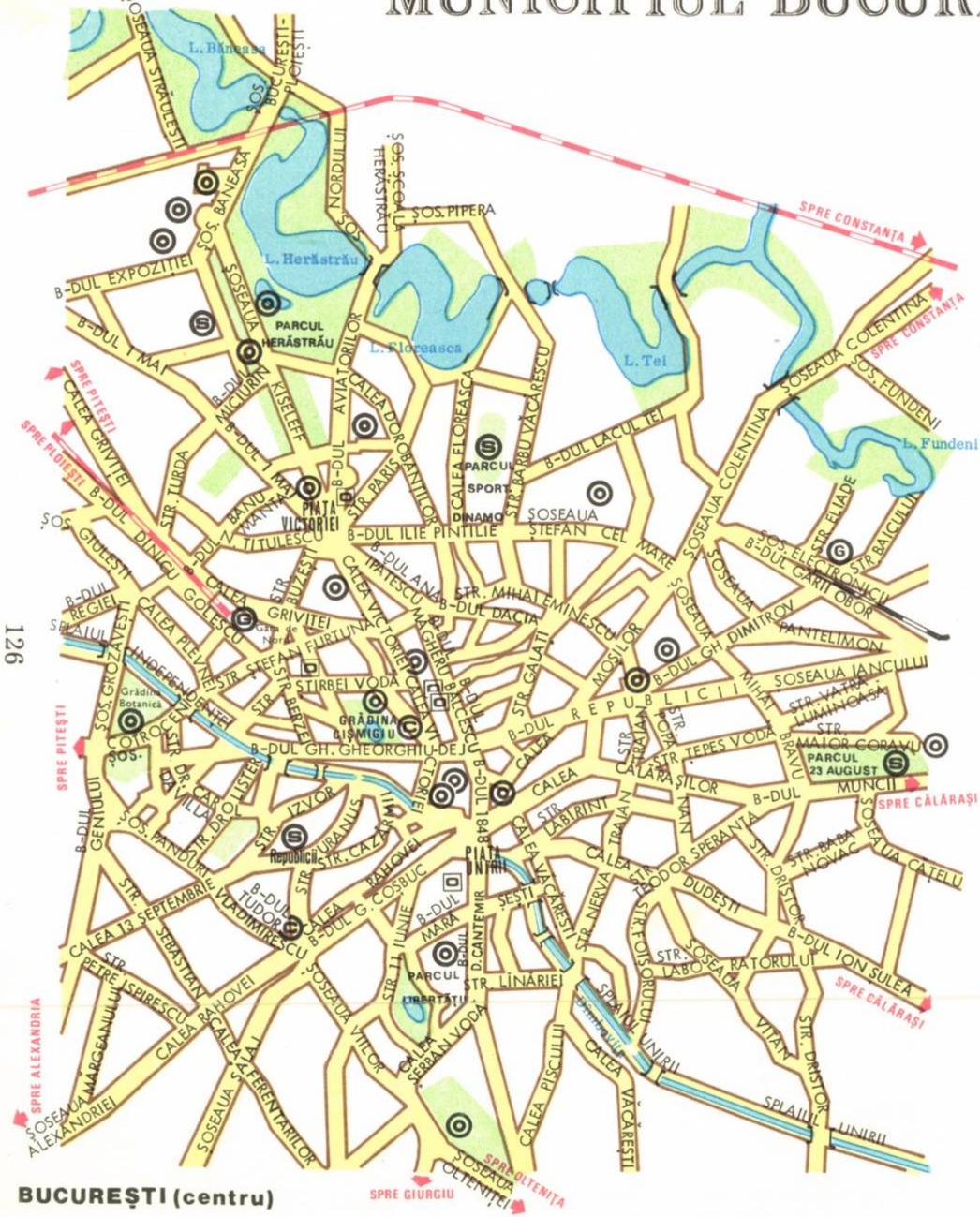

BUCUREȘTI (centru)

- Instituții politico-administrative
- Case de cultură
- Stadioane
- Principale obiective turistice
- Gări

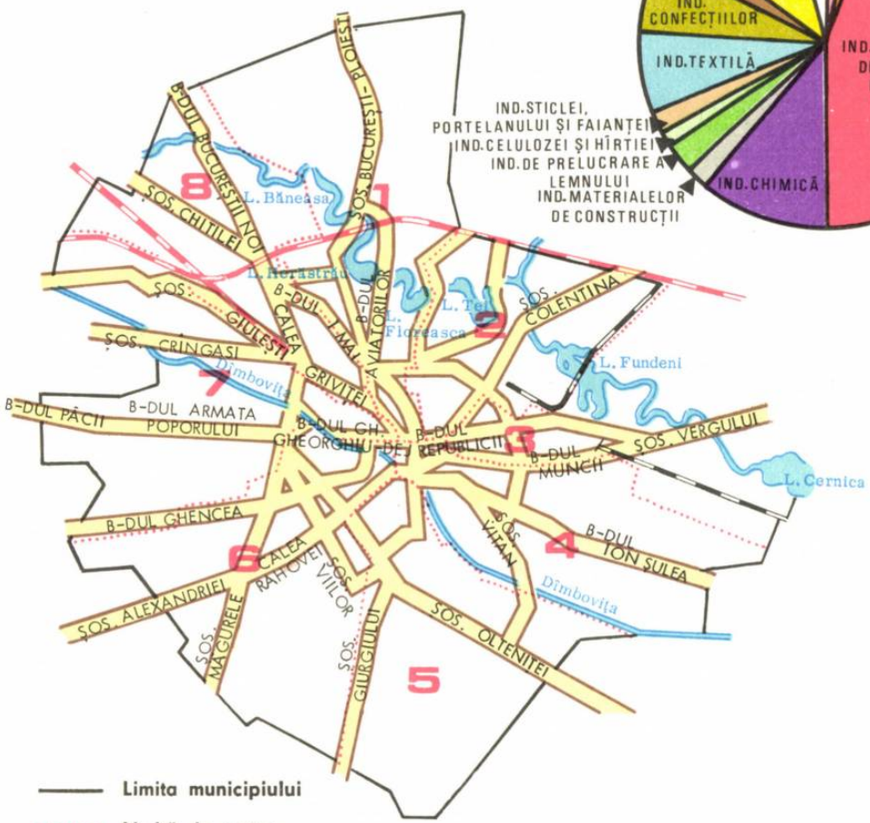

Structura producției globale industriale pe ramuri a Municipiului București (anul 1975 în %)

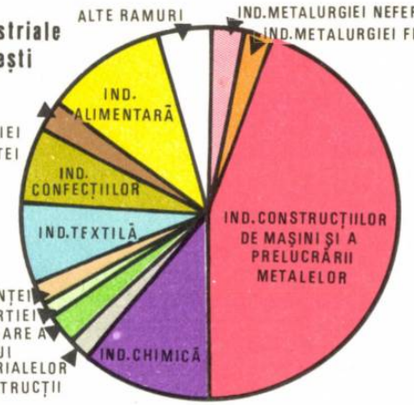

Greutatea specifică a producției globale industriale pe ramuri a Municipiului București în total Republica Socialistă România (anul 1975 în %)

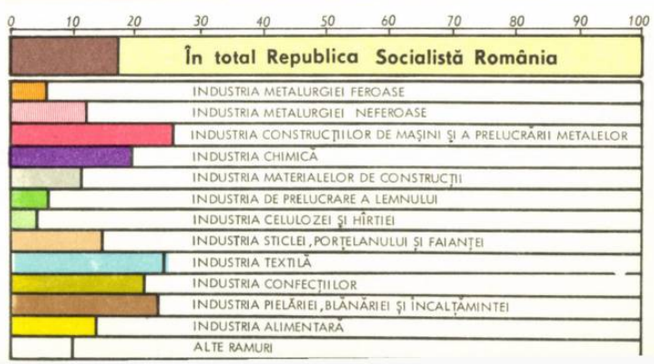

DATE GEOGRAFICE

REPUBLICA SOCIALISTĂ ROMÂNIA

Populația la 5 ianuarie 1977

Total: 21 559 416
Masculin: 10 626 771; 49,3% din total
Feminin: 10 932 645; 50,7% din total

Densitatea populației: 90,8 loc. /km².

Urban: 10 236 846; 47,5% din totalul populației țării

Rural: 11 322 570; 52,5% din totalul populației țării

Gruparea județelor după numărul populației

1 județ — pînă la 200 000 locuitori
3 județe — 200 000 — 300 000 locuitori
8 județe — 300 000 — 400 000 locuitori
7 județe — 400 000 — 500 000 locuitori
8 județe — 500 000 — 600 000 locuitori
7 județe — 600 000 — 700 000 locuitori
5 județe — peste 700 000 locuitori

JUDEȚUL ALBA

• Situat în centrul României, pe cursul mijlociu al Mureșului, în vestul Podișului Tîrnavelor și în partea de sud-est a Munților Apuseni.

• **Suprafața** : 6 231 km², 2,6% din suprafața țării.

• **Populația:** circa 409 634 locuitori* (1,9% din populația țării). Densitatea medie de 65,7 loc/km².

• **Reședința** județului — municipiul Alba Iulia.

• **Relieful**, în general fragmentat, constituit din două mari unități: muntoasă la vest de Mureș (ramificațiile estice ale Munților Metaliferi, Munții Trascău și culmile sud-estice ale Bihorului (Vf. Bihor — 1 849 m) și cele sudice ale Muntelui Mare (Vf. Muntele Mare 1 826 m), și alta de podiș, mai coborîtă, la est de Mureș, respectiv Podișul Tîrnavelor. Cele două mari unități de relief sînt despărțite de largul culoar depresionar al Mureșului. În lungul văilor ce fragmentează spațiul montan au luat naștere cîteva depresiuni bine individualizate: Abrud (pe valea Abrudului și a afluenților săi), Zlatna (pe valea Ampoiului) și Trascău (pe valea Aiudului).

• **Clima**, caracter continental, deosebită în funcție de unitățile de relief, mai blîndă în culoarul Mureșului și în Podișul Tîrnavelor (temperatura medie de 9,5°),mai aspră pe munți. Precipitațiile de la 600 la 1 000 mm anual.

• **Hidrografia:** Mureș și afluenții săi, — Tîrnava Mare și Tîrnava Mică, unite la Blaj, — Sebeș, Arieș, Ampoi ș.a.

• **Resurse:** pădurile ocupă aproximativ 1/3 din suprafață (de fag și molid în zona muntoasă și de gorun și stejar în cea de podiș). Subsolul este bogat în minereuri neferoase auro-argintifere (exploatate la Zlatna, Baia de Arieș, Almașu Mare, Roșia Montană), cuprifere (Bucium, Roșia Montană) de gaz metan (Cetatea de Baltă), sare (Ocna Mureș), calcare (Abrud, Galda de Sus), argile și argile refractare, nisipuri etc.

• **Economia:** industria minieră, extracția minereurilor, industria construcțiilor de mașini și a prelucrării metalelor (Alba Iulia, Cugir, Aiud), chimică (Ocna Mureș — produse sodice), chimică-metalurgică (Zlatna), de prelucrare complexă a lemnului (Blaj, Cîmpeni, Sebeș), a celulozei și hîrtiei (Petrești, lîngă Sebeș), a materialelor de construcții (Alba Iulia, Aiud, Blaj) a porțelanului (Alba Iulia), industria ușoară (Alba Iulia — încălțăminte, Sebeș — textilă, marochinărie) și alimentară (Alba Iulia, Sebeș, Ocna Mureș).

Agricultura: cultura cerealelor, creșterea animalelor, viticultura și pomicultura. Se mai cultivă cartofii și sfecla de zahăr. În viticultură, renumitele podgorii de la Alba Iulia, Aiud, Crăciunelu de Jos, Blaj, Jidvei, Ighiu, Valea Lungă ș.a. Creșterea animalelor, ramură economică tradițională.

• **Orașe și sate:** 9 orașe din care un municipiu (Alba Iulia), 58 localități componente ale municipiului și orașelor, 67 de comune din care una suburbană și 658 de sate din care 29 aparțin orașelor. Orașe: Alba Iulia, Sebeș, Aiud, Cugir, Blaj, Ocna Mureș, Zlatna, Cîmpeni și Abrud.

• **Turism:** Prezintă interes pentru turism: calcarele de la Ampoița, rezervație geologică lîngă Meteș; Cheile Galdei; Complexul carstic Scărișoara, rezervație speologică; „Dealu cu Melci" rezervație paleontologică, lîngă comuna Vidra; Detunata Goală, Detunata Flocoasă, rezervații geologice, lîngă Bucium; Fagul împăratului, arbore ocrotit, Baia de Arieș; Ghețarul de la Virtop, rezervație speologică Arieșeni; Iezerul Șureanu, rezervație complexă; Întregalde, rezervație botanică; Ocna Mureș, stațiune balneoclimaterică de interes local; Pădurea de larice de la Vidolm, rezervație forestieră; Peștera Pojarul Poliței, rezervație speologică, Munții Apuseni; Ripa Roșie, rezervație geologică lîngă Sebeș; Scărișoara-Belioara, rezervație botanică lîngă Poșaga de Sus.

• **Monumente istorice și de artă.** În municipiul Alba Iulia, orașele Blaj, Sebeș, Ocna Mureș; în localitățile Vințu de Jos, Galda de Jos, Teiuș, Stremț, Mirăslău.

JUDEȚUL ARAD

Situat în partea de vest a României, este străbătut de apele Mureșului și Crișului Alb.

• **Suprafața:** 7 654 km² (3,2% din teritoriul României).

• **Populația:** 512 327 loc. (2,4% din populația țării), 66,9 loc./km².

• **Reședința** județului este municipiul Arad (171 110 loc., iar cu comunele suburbane 195 423 locuitori).

• **Relieful** coboară în trepte de la est spre vest, succedîndu-se proporționat: munți, dealuri și cîmpii; în est — Munții Zarandului (836 m), Codru-Moma (1 112 m) și Munții Bihorului (Vf. Găina 1 446 m), Dealurile vestice (200—400 m), cîmpia înaltă a Aradului și cea joasă de pe cursul inferior al Crișului Alb. Între cele două unități montane se intercalează ca un golf, Depresiunea Zarandului (pe valea Crișului Alb).

• **Clima:** continentală moderată cu influență oceanică, temperatura medie anuală între 8° în zona muntoasă și 11° în cea de cîmpie; precipitații — 600 mm în cîmpie, 1 000 mm în munți.

• **Hidrografia:** riul Mureș cu afluenții săi, Crișu Alb, Teuz unit cu Sartiș, afluent al Crișului Negru.

• **Resurse:** păduri (fag, stejar, gorun). În subsol: roci utile — granit (Șoimoș, Radna, Păuliș), marmură (Moneasa, Căprioara), diatomit (Minișu de Sus-Tăut) și argilă refractară (Dumbrava-Pleșcuța), zăcăminte de hidrocarburi. Ape minerale la Lipova, Moneasa, Arad (bicarbonatate, calcice, magneziene, sodice, termale).

• **Economia:** industrie diversificată: construcții de mașini și prelucrarea metalelor (Arad — vagoane de cale ferată și strunguri), chimică (Combinatul de îngrășăminte chimice Arad), exploatarea și prelucrarea lemnului (Arad, Pîncota), alimentară (Arad, Lipova, Ineu, Chișineu-Criș, Pîncota), textilă (Arad), pielărie, blănărie și încălțăminte (Arad). Industria locală și meșteșugărească (Arad, Sebiș, Ineu, Chișineu-Criș, Lipova).

Agricultura: cereale (grîu și porumb), plante tehnice (floarea-soarelui, sfeclă de zahăr, tutun), șerele de la Tăgădău, viță de vie (podgoriile Lipova, Șiria, Miniș, Pîncota), livezi de pomi fructiferi. Creșterea animalelor (bovine, porcine și ovine), apicultura.

• **Orașe și sate:** 1 municipiu, 7 orașe, 10 localități componente ale municipiului și orașelor, 67 de comune (din care 4 suburbane) și 273 de sate (din care 7 aparțin orașelor). Municipiul Arad (altitudine de 107 m), însemnat nod feroviar și rutier și, în același timp, un important centru economic, social și cultural. Lipova, situată de o parte și alta a Mureșului; Curtici și Nădlac, puncte de frontieră cu R. P. Ungară; Ineu, nod de cale ferată; Chișineu-Criș situat pe malul Crișului Alb, într-o zonă cu agricultură intensivă; Sebiș, în Depresiunea Zarandului și Pîncota.

• **Turism:** Obiective turistice numeroase și importante. Munți și dealuri pitorești, riuri repezi de munte, sau domoale în cîmpie, păduri întinse, parcuri, castele, monumente istorice, vestigii arheologice, monumente comemorative, datini și obiceiuri strămoșești, arta populară de o deosebită originalitate și frumusețe fac din județul Arad o zonă turistică însemnată. Bîrzava, parc dendrologic; Gurahonț, parc dendrologic; Lipova, stațiune balneoclimaterică; Macea, parc dendrologic; Moneasa, stațiune balneoclimaterică; Petriș, rezervație botanică; Zimbru, rezervație botanică; Valea Deznei și a Cladovei; Insula Mureșului-Arad; Defileul Mureșului, Munții Zarandului, Munții Codru-Moma, Muntele Găina cu renumitul „Tîrg de fete"; Hălmagiu, sat turistic.

• **Monumente istorice și de artă:** centrele Arad, Lipova, Ineu, Șiria, Dezna, Roșia (comuna Dieci), Macea, Căpălnaș, Săvîrșin, Petriș, Pîncota, Sebiș, Hălmagiu, Vinga, Pecica, Nădlac.

JUDEȚUL ARGEȘ

• Situat în partea de sud a României, în bazinul Argeșului superior.

• **Suprafața:** 6 801 km², circa 2,9% din teritoriul țării.

• **Populația:** aproximativ 631 910 loc. (circa 2,8% din populația țării). Densitatea 92,9 loc./km².

• **Reședința** județului este municipiul Pitești (123 943 locuitori; cu comunele suburbane 165 387 locuitori).

• **Relieful**, foarte variat, coboară în trepte de la nord la sud. Limita de nord urmărește creasta înaltă a Făgărașului (vîrfuri de peste 2 500 m — Negoiu, Lespezi, Vînătoarea lui Buteanu, Viștea Mare, Moldoveanu — 2 544 m — cea mai mare altitudine din România).

În sudul Munților Făgărașului se găsesc Munții Ghițu și Frunți, apoi Munții Iezer și Păpușa și partea sudică a Pietrei Craiului, între Iezer — Piatra Craiului și Leaota—Bucegi se găsește zona depresionară Dîmbovicioara—Rucăr—Dragoslavele. Dealurile alcătuite în nord de Subcarpații Argeșului (Muscelele) fac trecerea spre Cîmpia piemontană înaltă a Piteștilor și Cîmpia Găvanu — Burdea.

• **Clima:** temperat-continentală, nuanțe ușor diferențiate de la nord

* Populația și densitatea pe județe este dată conform datelor recensămîntului din 5 ianuarie 1977.

la sud. Precipitațiile atmosferice foarte bogate (de la 600 la 1 400 mm anual).

• **Hidrografia**: Topologul, Argeșul și afluenții săi — Vilsan, Riu Doamnei unit cu Riu Tirgului, iar acesta cu Bratia și Argeșel; din zona deluroasă riul Vedea unit cu Cotmeana. În zona de munte — lacuri glaciare și lacul artificial (de acumulare) — L. Vidraru, al hidrocentralei de pe Argeș.

• **Resurse**: Roci folosite în industria materialelor de construcții și zăcăminte de cărbune (lignit la Poenari, Berevoești, Godeni, Pescăreasa); și zăcăminte de țiței și gaze de sondă (Moșoia, Leordeni, Vedea, Miroși).

• **Economia**: Industria construcțiilor de mașini (Pitești — motoare electrice, Colibași—autoturisme, piese auto, Cimpulung — Uzină mecanică, autoturisme de teren, piese auto), Curtea de Argeș, Industria electrotehnică, industria chimică (Grupul industrial de petrochimie Bradu—Pitești), industria energiei electrice (Hidrocentrala „Argeș", de pe rîul Argeș și salba de mici hidrocentrale, Cumpănița, Vilsan, Oești, Albești, Cerbureni, Valea Iașului etc.), industria materialelor de construcții (Pitești, Curtea de Argeș, Cimpulung, Valea Mare — Pravăț, industria porțelanului (Curtea de Argeș), industria de exploatare și prelucrare complexă a lemnului (Pitești, Curtea de Argeș, Rucăr, Stilpeni), industria ușoară (textile-confecții—Pitești, Curtea de Argeș), încălțăminte (Pitești), alimentară (Pitești, Cimpulung, Băiculești, Curtea de Argeș, Topoloveni, Ștefănești), industria locală (Pitești, Cimpulung, Curtea de Argeș, Costești).

Agricultura: cereale (porumb, grîu), plante tehnice (floarea-soarelui) și cartofi; vița de vie (podgoria Piteștilor), pomi fructiferi.

• **Orașe și sate:** 1 municipiu și 4 orașe, 7 localități componente ale municipiului și orașelor, 94 comune din care 6 suburbane și 578 de sate, (10 aparțin orașelor). Municipiul Pitești, centru industrial complex și în plină dezvoltare; Cimpulung, situat într-o frumoasă poziție geografică și cu un bogat trecut istoric; Curtea de Argeș, Costești și Topoloveni.

• **Turism**: Obiective turistice numeroase și variate: stațiunile balneoclimaterice: Bughea de Sus, de interes local și Brădetu (izvoare cu ape sulfuroase, clorurate, bicarbonatate, sodice, magneziene), ape termale Birla. Zona turistică — Munții Făgăraș, Iezer-Păpușa, Piatra Craiului și Subcarpații Argeșului, culoarul Rucăr-Bran, obîrșia Argeșului, lacul de acumulare de la Vidraru și noile hidrocentrale, cheile Dîmboviței și Dîmbovicioarei, peșterile Uluce, Dîmbovicioara ș.a.; calcarul și granitul de la Albești și punctul fosilifer de la Suslănești (bogată faună ihtiologică). Construirea „Transfăgărășanului" a contribuit la dezvoltarea turismului în regiunea muntoasă.

Sate turistice: Lerești, Rucăr, Podu Dîmboviței, Domnești ș.a.

• **Monumente istorice și de artă:** se remarcă centrele Pitești, Curtea de Argeș, Cimpulung, Valea Mare-Podgoria, Goleși, Făgetu, Valea Mănăstirii, Aninoasa, Budeasa Mare, Băiculești, Poenari, Cotmeana ș.a.

JUDEȚUL BACĂU

• Situat în partea de est a României, cuprinzînd la vest versantul răsăritean al grupei central-estice a Carpaților Orientali, iar la est dealurile și colinele Podișului Birladului.

• **Suprafața:** 6 603 km² (2,8% din suprafața țării).

• **Populația:** de peste 667 715 locuitori (3,1% din populația țării). Densitatea populației 101,1 loc./km²

• **Rețeaua** județului este municipiul Bacău (126 654 locuitori, cu comunele suburbane 149 769 locuitori).

• **Reliefu**l, variat, format din munți (Grinduș — 1 664 m, Culmea Berzunț, Munții Vrancei — Măgura-Casin), dealurile subcarpatice și o parte din Podișul Birladului. Între Tarcău și Berzunț, pe valea Trotușului, se află Depresiunea Dărmănești. Între Culmea Berzunț (984 m) la vest și Culmea Pietricica (746 m) la est, Depresiunea subcarpatică Tazlău-Casin, închisă spre miazăzi de dealul Oușoru (753 m). Între dealurile subcarpatice și Podișul Birladului (Colinele Tutovei) se întinde treapta cea mai joasă de relief — culoarul depresionar, cu lunci și terase, din lungul Siretului.

• **Clima**: caracter continental, la munte și la deal mai aspră, temperaturile medii anuale fiind cu 5° pînă la 7,5° mai scăzute decît în lunca Siretului. Precipitațiile depășesc 500—550 mm anual.

• **Hidrografia**: Siretul și afluenții săi (Trotuș cu Tazlău, Oituz, Casin ș.a.), Bistrița cu lacuri de acumulare (Racova, Girleni, Lilieci, Bacău).

• **Resurse**: țiței (Zemeș, Tescani, Solonț, Moinești ș.a.), cărbune brun (Asău, Dărmănești, Comănești), gaze de sondă, sare gemă și săruri de potasiu, izvoare minerale cu ape clorurosodice, bicarbonatate, sodice, sulfuroase, carbogazoase (Slănic Moldova, Moinești, Tîrgu Ocna, Sărata-Bacău ș.a.).

• **Economia**: industria energiei electrice și termice (termocentralele Borzești, Comănești, Dărmănești și hidrocentralele de pe Bistrița (Buhuși, Racova, Girleni, Bacău) industria construcțiilor de mașini (Bacău), chimică (rafinăriile de petrol (Dărmănești, Gh. Gheorghiu-Dej), combinatul de cauciuc sintetic și produse petrochimice din municipiul Gh. Gheorghiu-Dej), industria de prelucrare complexă a lemnului (Bacău, Comănești), textilă (Buhuși, Bacău), încălțăminte și pielărie (Bacău), alimentară (Bacău, Sascut, Tîrgu Ocna) ș.a.

Agricultura: cereale (grîu și porumb), plante tehnice (sfeclă de zahăr și floarea-soarelui), legumicultură, viticultură și pomicultură, creșterea animalelor.

• **Orașe și sate**: șapte orașe, din care două municipii, 18 localități componente ale municipiilor și orașelor, 80 de comune (din care șase comune suburbane) și 491 de sate.

Municipiul Bacău, este situat aproape de confluența Bistriței cu Siretul, la o altitudine cuprinsă între 130 și 180 m, important centru industrial și cultural, municipiul Gheorghe Gheorghiu-Dej, Moinești, Buhuși, Comănești, Tîrgu Ocna, Slănic Moldova stațiune balneoclimatică de interes republican.

• **Turism**: Obiective turistice: stațiunea Slănic Moldova cu ape carbogazoase, clorurate, bicarbonatate, slab sulfuroase și iodurate, numeroase peisaje pitorești, îndeosebi în zona montană și în lungul văilor (valea Trotușului, cu o succesiune de defilee și versante bine împădurite cu conifere, valea Uzului, cu barajul și pitorescul lac de acumulare (Lacul Poiana Uzului) valea Tazlăului cu Lacul Belci și valea Siretului constituie zone de mare interes turistic.

• **Monumente istorice și de artă:** în centrele Bacău, Gheorghe Gheorghiu-Dej, Tîrgu Ocna, Buhuși, Berești-Bistrița, Răcăciuni, Răchitoasa, Mănăstirea Cașin, Oituz, Berzunți ș.a.

JUDEȚUL BIHOR

• Situat în partea de vest a României, străbătut de riurile Barcău, Crișu Repede și Crișu Negru, care curg de la est spre vest.

• **Suprafața:** 7 535 km² (3,0% din teritoriul țării).

• **Populația:** circa 633 082 de locuitori (aproximativ 3,0% din populația întregii țări). Densitatea de 84,0% loc./km².

• **Reședința:** municipiul Oradea (171 258 locuitori; cu comunele suburbane 181 709 locuitori).

• **Relieful:** variat, dispus în trepte dinspre culmile Munților Apuseni spre Cîmpia de Vest. Munții Bihorului (Vf. Bihor 1 849 m), masivele Codru-Moma, Pădurea Craiului și Muntele Șes. Sînt despărțiți de depresiunile Beiușului, pe Crișu Negru și Vad-Borod pe Crișu Repede. Dealurile piemontane fac trecerea spre Cîmpia de Vest (Cîmpia Crișurilor, în sud, Cîmpia Miersigului și Cîmpia Eriului, în nord).

• **Clima:** continental-moderată; temperatura medie anuală variază între 6° și 10,5°, precipitațiile 500—1 200 mm.

• **Hidrografia:** Crișu Repede, Crișu Negru, Barcău, și afluenții lor.

• **Resurse**: lignit (Derna, Borumlaca, Vărzari, Suplacu de Barcău, Corniței), bauxită (Munții Pădurea Craiului), nisipuri bituminoase (Derna, Tătăruș), petrol (Suplacu de Barcău), argile refractare (Bălnaca), marmură (Băița, Chișcău), izvoare cu ape minerale (Oradea — Băile Felix și „1 Mai"); păduri (cer, gorun, girniță, fag, brad, molid), pășuni și fînețe naturale.

• **Economia**: Energie electrică; termocentrale Oradea, Salonta, Voivozi, hidrocentrale — Aștileu. Industria construcțiilor de mașini (Oradea, Dr. Petru Groza, Beiuș, Salonta); metalurgie neferoasă (alumină — Oradea), inclusiv extracția de bauxită (Zece Hotare, Roșia, Virciorog), industria chimică (Oradea), exploatarea și prelucrarea lemnului (Oradea, Beiuș, Salonta, Tileagd), industria materialelor de construcții (Oradea), ciment, var (Chiștag), produse refractare (Aștileu), a sticlei (Pădurea Neagră). Industria ușoară — blănărie și încălțăminte (Oradea, Marghita), confecții, alimentară (Oradea, Salonta, Valea lui Mihai).

Agricultura: cereale (grîu și porumb), plante tehnice, (floarea-soarelui, sfecla de zahăr) și cartofi. Creșterea animalelor (bovine, porcine, ovine).

• **Orașe și sate:** opt orașe, din care un municipiu (Oradea), 21 localități componente ale municipiului și orașelor, 87 de comune, din care trei suburbane și 435 de sate. Cel mai important centru economic și social-cultural al județului și unul dintre marile orașe ale țării este Oradea. Alte orașe: Salonta, Marghita, Beiuș, Aleșd, Dr. Petru Groza, Vașcău, Nucet.

• **Turism**: Obiective turistice numeroase: o zonă turistică în imediata apropiere a orașului Oradea, complexul balneoclimateric Băile Felix și Băile „1 Mai"; Tinca, ape minerale, stațiunea climatică Stina de Vale (1 102 m); alpinism și punct de plecare în excursii în Munții Apuseni, peștera din Valea Leșului, monument al naturii, Complexul turistic Leșu (la baraj și lacul de acumulare) Peștera Meziad din Munții Pădurea Craiului, zona carstică Padiș — Cetățile Ponorului, sistem de doline și peșteri. De asemenea peșterile: Vadu Crișului, Peștera Vîntului — considerată cea mai mare peșteră din țara noastră ca lungime (peste 20 km), Peștera Măgura, Peștera Corbasca.

Monumente istorice și de artă: centrele Oradea, Aleșd, Beiuș, Salonta, Biharia, Girișu de Criș, Rieni, Dumbrăveni, Totoreni, Gheghie, Otomani, Sălacea.

JUDEȚUL BISTRIȚA-NĂSĂUD

• Situat în nordul țării.

• **Suprafața:** 5 305 km² (2,2% din suprafața țării).

• **Populația:** 286 679 loc. (peste 1,3% din întreaga populație a țării); densitatea medie de 54,0 loc./km².

• **Reședința:** orașul Bistrița.

• **Relieful:** în general înalt și destul de fragmentat — Munții Rodnei (Vf. Ineu, 2 279 m) și Munții Birgău, unele prelungiri ale munților Țibleș și Călimani. În partea vestică Dealurile Suplaiului, Năsăudului și Bistriței (600—700 m); în zona centrală a Dealurilor Bistriței se găsește Depresiunea Bistriței.

• **Clima:** are un caracter continental-moderat, diferențiat în funcție de relief. Astfel, temperaturile medii anuale variază de la 9° în sud-vest, în zona deluroasă, la 0° în nord-est, în Masivul Rodnei. Precipitațiile variază de la 650 la 1 400 mm anual, valorile maxime fiind înregistrate tot în Masivul Rodnei.

• **Hidrografia:** Someșu Mare și afluenții săi — Șieu cu Bistrița și Sălăuța; lacuri glaciare (Lala, Buhăescu).

• **Resurse:** minereuri neferoase (cupru, plumb, zinc, fier, aur, argint), roci pentru construcții, gaz metan, importante zăcăminte de sare, numeroase izvoare cu ape minerale; bogat fond forestier (păduri de gorun, fag, molid și brad) și întinse pajiști alpine.

• **Economia:** are un caracter complex: industria construcțiilor de mașini (Bistrița), exploatarea și prelucrarea lemnului (Bistrița-Bîrgăului, Ilva-Mică, Susenii-Bîrgăului, Lunca-Ilvei, Bistrița), industria celulozei și hîrtiei (Prundu-Bîrgăului), industria textilă (Bistrița, Năsăud), industria alimentară (Bistrița, Năsăud, Beclean, Singeorz-Băi, Rodna), industria

extractivă —Valea Vinului (minereuri neferoase), Anieș și Singeorz-Băi (marmură, travertin), Parva (caolin).

Agricultura: domină pășunile finețele și pomii fructiferi; culturi agricole: porumbul, grîul și cartoful, cultura viței de vie (podgoria de la Lechința); creșterea animalelor — ovine și bovine.

● **Orașe și sate:** patru orașe, 14 localități componente ale orașelor; 53 de comune și 235 de sate din care 3 aparțin orașelor;

Orașul Bistrița, situat la poalele Munților Birgău. Alte orașe: Năsăud, Singeorz-Băi și Beclean.

● **Turism:** Obiective turistice numeroase: orașul balneoclimateric Singeorz-Băi, situat la poalele Munților Rodnei — (izvoare cu ape minerale carbogazoase, bicarbonatate, clorurosodice, calcice, slab bromurate și iodurate); stațiunea climaterică Colibița și stațiunea balneoclimaterică Valea Vinului (com. Rodna cu izvoare minerale carbogazoase, bicarbonatate, sodice, magneziene, feruginoase); stațiunea climaterică și loc de practicare a schiului — Piatra Fintinele (com. Tiha Birgăului). Port popular și obiceiuri străvechi. În dreptul cătunului Tihuța, la kilometrul 101,7 pe șoseaua Bistrița — Vatra Dornei se află molidul candelabru, denumit „regele brazilor" — monument al naturii. În apropierea Virfului Bîrlea — Munții Rodnei, — Peștera Izvorul Tăușoarelor (com. Parva) lungă de peste 5 km și adîncă de 350 m (cea mai adîncă peșteră din România). Important domeniu de vinătoare din țară (urși, cerbi, mistreți, jderi, rîși, cocoși de munte).

● **Monumente istorice și de artă:** centrele Bistrița, Năsăud, Liviu Rebreanu, Coșbuc, Reteag, Ciceu-Mihăiești, Rodna ș.a.

JUDEȚUL BOTOȘANI

● Situat în extremitatea nord-estică a României, între riurile Siret și Prut.

● **Suprafața:** 4 965 km (aproximativ 2,1% (din suprafața țării).

● **Populația:** 451 194 loc. (2,4% din populația țării), densitatea 90,9 loc./km².

● **Reședința:** municipiul Botoșani.

● **Relieful:** ușor vălurit, culmi domoale (circa 250 m) despărțite de văi largi cu lunci inundabile. Spre vest dealuri mai înalte ca, prelungirile nordice ale Dealului Mare, Dealul Holm, Bucecea, Bour, iar în nord Coasta Ibănești lor. În vest Siretul și în est Prutul curg prin văi largi.

● **Clima:** caracter continental; temperatura medie anuală 9,5—8,7°. Precipitațiile atmosferice 500 — 600 mm anual.

● **Hidrografia:** Jijia și afluenții săi Sitna și Miletinul.

● **Resurse:** materiale de construcții (nisipuri cuarțoase de calitate superioară la Miorcani și Hudești, gips la Cuzlău și Ivăncăuți), depozite de turbă (Dersca) și iviri de sulf (lîngă Darabani).

● **Economia:** industria, concentrată în special la Botoșani, Dorohoi, Bucecea, este reprezentată de industria electrotehnică, construcții de mașini, alimentară, textilă și confecții, precum și de ramurile industriilor de exploatare și prelucrare a lemnului, sticlăriei și a materialelor de construcție.

Agricultura: cereale (porumb și griu), plante tehnice (floarea-soarelui, sfecla de zahăr), cartofi și legume; creșterea animalelor — în special rase superioare.

● **Orașe și sate:** patru orașe, dintre care un municipiu (Botoșani), șapte localități componente ale municipiului și orașelor, 68 de comune (trei suburbane) cu 336 de sate, din care opt aparțin orașelor. Cel mai mare oraș și totodată și cel mai important centru social-economic al județului este municipiul Botoșani apoi Dorohoi, Darabani și Săveni.

● **Turism:** obiective însemnate: Ipotești — locul de naștere al lui Mihai Eminescu, muzeul memorial „George Enescu" etc.

● **Monumente istorice și de artă:** centrele Botoșani, Dorohoi, Săveni, Frumușica, Coșula, Mihai Eminescu, George Enescu, Copălău, Vorona.

JUDEȚUL BRAȘOV

● Situat în partea centrală a României, pe cursul mijlociu al riului Olt, în zona de întretăiere a unor vechi drumuri comerciale ce stabileau legătura între Țara Românească, Moldova și Transilvania.

● **Suprafața:** 5 351 km² (2,2% din teritoriul țării).

● **Populația:** 582 858 loc. (peste 2,7% din populația țării); densitatea 108,9 loc./km².

● **Reședința:** municipiul Brașov (257 150 locuitori; cu comunele suburbane 262 041 locuitori).

● **Relieful:** versantul nordic al culmii făgărășene (peste 2 500 m altitudine), nordul Munților Bucegi (2 505 m), masivele Piatra Mare (1 843 m) și Ciucaș (1 954 m), Piatra Craiului (2 238) (partea de nord).

La poalele Făgărașului se desfășoară Depresiunea Făgărașului, despărțită de Depresiunea Brașovului, de culmile mai scunde ale Perșanilor (peste 1 100 m). În nord-vestul județului, la limita cu județul Sibiu, Podișul Hîrtibaciului.

● **Clima:** continental-moderată (—38,5° la Bod, minima absolută înregistrată în România). Cantitatea precipitațiilor 1 400 mm în zona muntoasă și 600—700 mm în regiunile mai joase.

● **Hidrografia:** Oltul cu afluenții săi Baraolt, Timiș, Birsa, Șercaia, Homorodul Mare unit cu Homorodul Mic. Dinspre Munții Făgărașului coboară spre „Țara Oltului" (Dep. Făgărașului) nenumărate riuri mici dar viguroase ca: Simbăta, Ucea ș.a.

● **Resurse:** zăcăminte de cărbuni, calcare (Racoș, Codlea, Bran, Moieciu, Rișnov ș.a.), argile refractare, bazalt, pietrișuri, întinse suprafețe ocupate de păduri, pășuni și finețe naturale.

● **Economia:** o industrie modernă și puternică reprezentată prin industria construcțiilor de mașini și prelucrarea metalelor (tractoare, autocamioane, construcții aeronautice, rulmenți, motoare electrice, mașini-unelte etc.), industria metalurgiei neferoase, chimică (ingrășăminte, mase plastice, coloranți, cosmetice etc.); exploatarea și prelucrarea complexă a lemnului (celuloză și hîrtie), industria materialelor de construcții, pielărie și incălțăminte, industria textilă și tricotaje, cosmetică, poligrafică, alimentară etc. Centre industriale: Brașov, Săcele, Codlea, Rișnov, Zărnești, Ghimbav, Făgăraș, Victoria, Rupea, Bod, Hoghiz ș.a.

Agricultura: creșterea animalelor (ovine și bovine), cereale, cartofi, sfeclă de zahăr.

● **Orașe și sate:** nouă orașe, dintre care unul este municipiu (Brașov), cu 14 localități componente; 43 de comune (din care una suburbană), și 150 de sate; orașele Brașov, Făgăraș, Zărnești, Săcele, Codlea, Rișnov, Victoria, Predeal, Rupea.

Municipiul Brașov este unul dintre cele mai mari orașe ale țării, ca număr de locuitori, și un important centru al industriei construcțiilor de mașini din România. În același timp, el însuși este o așezare urbană de interes turistic prin monumentele culturale și istorice pe care le posedă.

● **Turism:** Cascada Tamina, Munții Piatra Mare; coloanele de bazalt de la Piatra Cioplită, rezervație geologică, com. Comana, Complexul turistic Stațiunea climaterică Simbăta, Mlaștinile de la Hărman — Prejmer, Dealul Cetății, rezervație botanică, Munții Bucegi, rezervație complexă; Munții Piatra Craiului, rezervație complexă care se va transforma în parc național; Predeal, stațiune climaterică; Piriul Rece, stațiune climaterică; Poiana Brașov, stațiune climaterică de odihnă și turism, de interes general, cu mari hoteluri și teleferice pentru turiști; poienele cu narcise de la Dumbrava Vadului (Satul Vad, com. Șercaia), rezervație botanică; com. Racoș, coloanele de bazalt, rezervație geologică; Rotbav, stațiune balneoclimaterică; Timișu de Jos, stațiune climaterică; Timișu de Sus, stațiune climaterică; Zizin, stațiune balneoclimaterică; Moieciu, Fundata, Șirnea, sate turistice.

● **Monumente istorice și de artă:** centrele Brașov, Bran, Făgăraș, Sinpetru, Hărman, Prejmer, Codlea, Voila, Cincu, Lisa, Feldioara, Homorod, Rupea, Racoș.

JUDEȚUL BRĂILA

● Situat în partea de sud-est a României.

● **Suprafața:** 4 724 km² (1,8% din teritoriul țării).

● **Populația:** peste 377 940 loc., reprezentînd 1,7% din populația țării; densitatea peste 80,0 loc./km².

● **Reședința:** municipiul Brăila (1 94 633 locuitori; cu comunele suburbane 199 891 locuitori).

● **Relieful:** corespunde părții de nord-est a Cîmpiei Române, are aspectul unui șes (Cîmpia Brăilei), lunca inferioară a Siretului (Cîmpia Siretului Inferior) și Balta Brăilei, devenită în urma lucrărilor hidroameliorative „Insula Mare a Brăilei".

● **Clima:** continental excesivă (veri călduroase și secetoase), temperatura maximă absolută din țară, de 44,5° (la fosta stațiune „Ion Sion"). Precipitațiile sub 500 mm.

● **Hidrografia:** riurile Buzău, Călmățui și fluviul Dunărea, formează între cele două brațe ale sale, Dunărea Veche și brațul Cremenea și alte brațe, cunoscuta Baltă a Brăilei (Insula Mare a Brăilei), lacuri mici (lanca, Plopu, Lacul Sărat, Movila Miresii etc.).

● **Resurse:** nisipuri și pietrișuri utilizate în industria construcțiilor. În ultimii ani au fost puse în evidență unele structuri de hidrocarburi și se exploatează gaze naturale și țiței.

● **Economia:** energie electrică: Brăila — marea termocentrală Chiscani, industria metalurgiei feroase („Laminorul"), industria construcțiilor de mașini și a prelucrării metalelor (Întreprinderea de utilaj greu „Progresul", Șantierul naval — Brăila), industria chimică, a celulozei și hîrtiei (Combinatul de celuloză și hîrtie din stuf Chiscani, fibre artificiale — Chiscani), prelucrarea lemnului (Brăila) și industria alimentară (conserve de legume la Vădeni, ind. cărnii și laptelui Brăila etc.).

Agricultura: cereale, floarea-soarelui, sfeclă de zahăr, cartofi ș.a.; creșterea animalelor (ovine, porcine și bovine).

● **Orașe și sate:** două orașe dintre care unul este municipiu, 2 localități componente ale municipiului și orașului, 41 de comune din care 2 comune suburbane și 142 de sate. Municipiul Brăila este un important centru economic și social-cultural al țării. În orașul Brăila și-au desfășurat activitatea mulți oameni de cultură ca: Panait Cerna, Panait Istrati, Anton Bacalbașa, Mihail Sebastian, cintăreața Hariclea Darclée ș.a. Orașul Făurei este un important nod de cale ferată.

● **Turism:** stațiunea balneară Lacul Sărat, din apropierea Brăilei (ape sărate concentrate și nămol sapropelic); stațiunile balneare de interes local: Ciineni-Băi și Movila Miresii cu lacuri sărate.

● **Monumente istorice și de artă:** centrele Brăila, Făurei, Măxineni, Rimnicelu, Chiscani.

JUDEȚUL BUZĂU

● Situat în sud-estul României.

● **Suprafața:** 6 072 km² (2,5% din teritoriul țării).

● **Populația:** 508 387 loc.; 2,3% din populația țării; densitatea 83,7 loc./km².

● **Reședința:** municipiul Buzău.

● **Relief:** variat, dispus în trei trepte — munți, dealuri și cîmpie: Munții Vrancei și Buzăului, Vf. Lăcăuți 1 777 m, Goru 1 785 m, Penteleu 1 772 m; dealuri subcarpatice cu dealurile Istrița (749 m), Ciolanu, Bocu, Muscelu, Dilma; Cîmpia Română (nord-est — Cîmpia Buzăului, Cîmpia Rimnicului).

● **Clima:** temperat-continentală; temperatura medie anuală 9° la sud, 7—8° în Subcarpați și 2—3° la munte.

● **Hidrografia:** riul Buzău (cu afluenții mai importanți Bisca Mare unită cu Bisca Mică, Sărățel, Slănic, Nișcov și Cilnău, Rimnicu Sărat.

● **Resurse:** zăcăminte de hidrocarburi (țiței — Berca, Arbănași, Plopeasa, Monteoru, Tisău ș.a., gaze naturale) zăcăminte de cărbuni, calcare (Ciuta, Viperești), diatomite (Dealul Burdușoaia), nisipuri cuarțoase

(Crivineni) și argile (Berca-Sătuc); izvoare cu ape minerale prezente la Siriu (ape sulfuroase mezotermale), Fișici (ape sulfuroase), Sărata-Monteoru, clorurosodice, bromiodurate, Balta Albă (lac sărat).

• **Economia:** industria siderurgică (Întreprinderea de sirmă și produse din sirmă — Buzău), industria construcțiilor de mașini și a prelucrării metalelor (Buzău, Rimnicu Sărat), industria chimică (prelucrarea maselor plastice — Buzău), regenerarea uleiurilor minerale — Rimnicu Sărat, industria materialelor de construcții (Buzău, Sătuc, Rimnicu Sărat), geamuri (Buzău), sticlărie (Berca, Buzău), industria de exploatare și prelucrare a lemnului (Nehoiu, Vernești, Buzău, Rimnicu Sărat), industria textilă și a confecțiilor (Buzău, Rimnicu Sărat) industria alimentară (zahăr — Buzău), produse lactate — Rimnicu Sărat, Buzău, conserve de fructe și legume (Buzău, Rimnicu Sărat, Pîrscov, Pătîrlagele ș.a.).

Agricultura: cereale (porumb, griu, orz și orzoaică), la care se adaugă plantele tehnice: floarea-soarelui și sfecia de zahăr; cultura viței de vie (Pietroasele, Șaringa, Zorești, Cindești, Cochirleanca, Pogoanele, Padina ș.a.); livezi de pomi fructiferi (Pătîrlagele, Sibiciu, Chiojdu, Cozieni, Merei ș.a.); legume și zarzavaturi (roșii, ceapă, ardei); creșterea animalelor (ovine, porcine, bovine și cabaline) — la Cislău există o crescătorie de cai de rasă, folosiți la concursurile interne și internaționale; sericicultura și apicultura.

• **Orașe și sate:** două orașe (municipiul Buzău și orașul Rimnicul Sărat), 83 de comune și 490 sate.

Municipiul Buzău ocupă o poziție centrală în cadrul județului, fiind astăzi un oraș industrial, în continuă dezvoltare, în care se află mari întreprinderi de interes republican și este un important nod de cale ferată. Celălalt oraș, Rimnicu Sărat, situat pe malul sting al riului cu același nume, este al doilea oraș din județ cu funcții industriale și social-culturale.

• **Turism:** Stațiunile balneoclimaterice de interes local, Sărata Monteoru, Fișici și Siriu; localități deosebit de pitorești și cu bogate elemente folclorice ca: Nehoiu, Siriu, Pătîrlagele ș.a.; stîncile de calcar denumite „Sarea lui Buzău", vulcanii noroioși de la Piclele dintre valea Buzăului și cea a Slănicului.

• **Monumente istorice și de artă:** centrele Buzău, Rîmnicu Sărat, Pietroasele, Sărata Monteoru, Măgura, Grăjdana.

JUDEȚUL CARAȘ-SEVERIN

• Situat în sud-vestul României, la granița cu R.S.F. Iugoslavia.

• **Suprafața:** 8 514 km² (3,6% din teritoriul țării).

• **Populația:** 385 617 loc. (1,8% din totalul populației țării); densitatea 45,3 loc./km².

• **Reședința:** municipiul Reșița.

• **Relieful:** este puternic fragmentat. Munții Țarcu (2 190 m) Cernei (1 928 m) și prelungirile vestice ale Munților Godeanu, partea sudică a masivului Poiana Ruscă (1 374 m); Munții Almăjului (1224 m); Munții Semenicului (1 447 m), culoarul Timiș-Cerna și depresiunile Almăjului și Mehadiei.

• **Clima:** temperat-continentală. Temperatura medie anuală 11,5°. Precipitațiile 600—1 000 mm anual.

• **Hidrografia:** Dunărea și afluenții săi Timiș (cu Birzava și Pogăniș), Caraș, Nera și Cerna; lacurile de acumulare „Porțile de Fier" pe Dunăre, „Văliug", „Gozna" și „Secu" pe riul Birzava și L. Trei Ape.

• **Resurse:** zăcăminte de huilă și antracit (Anina, Secu, Bigăr), de minereuri de fier (Ocna de Fier, Bocșa, Dognecea), mangan (Delinești), de minereuri complexe (Moldova Nouă, Oravița — Ciclova Montană, Ruschița) și minerale nemetalifere, dintre care mică (Bucova, Băuțar), talc (Marga, Voislova), marmură (Ruschița) șisturi bituminoase, argilă refractară (Anina) ș.a., izvoare termale — Băile Herculane.

• **Economia:** Metalurgia feroasă (inclusiv extracția minereului de fier) și construcțiile de mașini și prelucrarea metalelor, la Reșița (Combinatul siderurgic, industria electrotehnică, mașini și utilaje), Oțelu Roșu (industria siderurgică), Bocșa (mașini și utilaje), Caransebeș (mașini și utilaje), Topleț (mașini agricole) și Anina; metalurgia neferoasă (inclusiv extracția minereurilor neferoase) la Moldova Nouă, industria materialelor de construcții (Reșița, Anina, Constantin Daicoviciu, Caransebeș); exploatarea și prelucrarea lemnului (Caransebeș, Anina, Bocșa, Zăvoi, Radimna; industria ușoară (Reșița); industria alimentară (Reșița, Caransebeș, Bozovici, Oravița ș.a.).

Agricultura: cereale (griu, porumb), floarea-soarelui și cartofi. Mai dezvoltată este pomicultura (bazinele Caransebeș, Domașnea, Anina, Moldova Nouă), în special cultura prunilor și merilor; șeptel de animale (porcine, bovine, ovine).

• **Orașe și sate:** opt orașe, din care un municipiu (Reșița), cu 21 localități componente, 69 de comune (una suburbană) și 288 sate (din care șapte aparțin orașelor). Orașele Reșița, Caransebeș, Bocșa, Anina, Oravița, Oțelu Roșu, Moldova Nouă, Băile Herculane.

• **Turism:** Obiective numeroase și foarte atractive: Băile Herculane, stațiune cu ape termale (sulfuroase, clorurosodice, calcice, bicarbonatate, magneziene); termele romane, cele „Șapte izvoare", Grota haiducilor, Grota cu aburi; rezervația naturală Domogled; rezervația de pe Valea Mare (lîngă Moldova Nouă) cu arbustul mediteranean Daphne. Lacuri de acumulare și lacuri de agrement: L. Secu, L. Văliug, L. Gozna, L. Trei Ape, Complexul turistic Crivaia. Munții Semenic (1 447 m), sînt de fapt principalul obiectiv turistic. Complexul turistic Semenic la 1 400 m altitudine din centrul Banatului (cabane, teleferic). La nord de Anina, Peștera de la Comarnic, monument al naturii, peștera Popovăț, Cheile Carașului. La sud rezervația Beușnița, Cheile Minișului, Cheile Nerei, Complexul turistic (la 1 545 m altitudine, cabane, teleferic) de pe Muntele Mic (1 802 m). Stațiunea climaterică Poiana Mărului. Defileul Dunării, lacul și barajul hidrocentralei de la „Porțile de Fier" (jud. Mehedinți).

• **Monumente istorice și de artă:** centrele Reșița, Caransebeș, Băile Herculane, Oravița, Berzasca, Biniș, Teregova, Mehadica, Cornea, Carașova, Văliug ș.a.

JUDEȚUL CLUJ

• Situat în nord-vestul României, în partea centrală a Transilvaniei.

• **Suprafața:** 6 650 km² (2,8% din teritoriul țării).

• **Populația:** 715 409 loc. (3,3% din populația țării); densitate 107,6 loc./km².

• **Reședința:** municipiul Cluj-Napoca (262 421 locuitori).

• **Relieful:** de munte și de deal (masivele Vlădeasa (1 836 m) Gilău (1 404 m), Muntele Mare (1 826 m), Trascău (1 437 m), Munții Bihor (Vf. Bihor 1 849 m) Podișul Someșan, partea sudică și Cîmpia Transilvaniei, partea vestică (sub 600 m).

• **Clima:** continental-moderată; în munți 2°, în zona dealurilor 8,2°; precipitații 600 — 1 400 mm.

• **Hidrografia:** Someșu Mic alcătuit din Someșu Cald, Someșu Rece cu afluenții săi Nadăș, Borșa ș.a., Arieș și Crișu Repede. Lacuri de acumulare pe Șomeșu Cald: L. Fintinele, L. Tarnița, L. Gilău.

• **Resurse:** energetice primare (cărbune brun la Ticu), zăcăminte metalifere (minereu de fier în perimetrul localității Căpușu Mic, titan — în nisipurile caolinoase de la Aghireșu), nemetalifere (cuarț la Mănăstireni), nisipuri metalurgice și refractare (la Popești ș.a.), sare (Ocna Dejului); roci utile de calcare, andezite, dacite, marne, argile, feldspat, izvoare minerale.

• **Economia:** Energie electrică: termocentrale — Cluj-Napoca, Turda, Aghireșu, Dej și hidrocentrale: Someșu Rece, Tarnița, Mărișel; metalurgie feroasă — Cîmpia Turzii (Întreprinderea „Industria Sîrmii"), industria construcțiilor de mașini și a prelucrării metalelor — Cluj-Napoca (Întreprinderile constructoare de mașini „Metalul Roșu", „Triumf" și „Unirea") și Turda, industria materialelor de construcții concentrată la Turda, Cluj-Napoca și Dej, sticlărie: Cluj-Napoca, Turda, Gherla; porțelan (Cluj-Napoca); exploatarea și prelucrarea lemnului la Gherla, Cluj-Napoca și Dej, a celulozei, hîrtiei și a cartonului la Dej și Cluj-Napoca, industria poligrafică (Cluj-Napoca), a chimiei la Cluj-Napoca (medicamente, cosmetice ș.a.) Turda (produse sodice, mase plastice), pielărie și încălțăminte (Cluj-Napoca), textilă confecții (Cluj-Napoca) și alimentară (la Cluj-Napoca, Dej și Huedin) etc.

Agricultura: cereale (griu, porumb), cartofi, legume, culturi tehnice, îndeosebi floarea-soarelui și sfecla de zahăr; pomicultură (meri și pruni). Creșterea animalelor (ovine, porcine, bovine).

• **Orașe și sate:** șase orașe (dintre care trei municipii — Cluj-Napoca, Dej, Turda) cu 14 localități componente, 74 de comune (dintre care suburbane, cinci) cu un total de 422 de sate. Orașe: Cluj-Napoca, Turda, Cîmpia Turzii, Dej, Gherla și Huedin.

• **Turism:** Obiective turistice importante: stațiuni balneoclimaterice, sezoniere, ca: Someșeni (orașul Cluj-Napoca), Băița (orașul Gherla) Cojocna, Ocna Dejului (orașul Dej), Turda; Cheile Turzii, Cheile Tureni, rezervațiile botanice din apropierea orașului Cluj-Napoca, Finațele Clujului și rezervația de la Suatu, cabane turistice, moteluri, campinguri în regiunile pitorești ale județului: Munții Vlădeasa, Gilău, Muntele Mare, Cheile Turzii, valea Drăganului, valea Someșului Cald și a Someșului Rece etc.

• **Monumente istorice și de artă:** centrele Cluj-Napoca, Turda, Cîmpia Turzii, Gherla, Dej, Mihai Viteazu, Moldovenești, Bonțida, Bobîlna, Huedin, Gilău ș.a.

JUDEȚUL CONSTANȚA

• Situat în sud-estul României, între Dunăre și Marea Neagră.

• **Suprafața:** 7 055 km² (3,0% din teritoriul țării).

• **Populația:** 608 825 locuitori (2,8% din populația țării); densitatea 86,3 loc./km².

• **Reședința:** municipiul Constanța (256 285 locuitori; cu comunele suburbane 290 226 locuitori).

• **Relieful:** corespunde platformei dobrogene, sub forma unui podiș tabular, ușor înclinat spre centru (Valea Carasu) și dinspre Dunăre spre țărmul Mării Negre.

• **Clima:** continentală, nuanțe excesive în interior și moderate pe litoral. Temperatura medie anuală 10—11°; precipitațiile cca 400 mm. Ceață rară. Pe litoral insolație puternică, abundență de raze ultraviolete, puritate a aerului și bogăție în ozon.

• **Hidrografia:** în zona de vărsare a riurilor sînt așezate lacuri: limanuri fluviale spre Dunăre (Bugeac, Oltina, Dunăreni) și fluvio-maritime spre litoral (Mangalia, Techirghiol, Mamaia, Tașaul). Din complexul Razim, L. Sinoe, Nuntași, Tuzla.

• **Resurse:** zăcăminte de minereuri de fier (Palazu Mare), pirită cupriferă, materiale de construcții (calcare, marne, nisipuri și diatomite), ape minerale sulfuroase, sărate. Profilul economic al județului se caracterizează printr-un potențial industrial în dezvoltare, o agricultură intensivă și un transport maritim deosebit de activ.

• **Economia:** industria construcțiilor de mașini și prelucrarea metalelor (Șantierele navale Constanța, Mangalia), Întreprinderea mecanică de utilaje și mașini agricole Medgidia, Fabrica de șuruburi Saligny, Întreprinderea de reparații mașini agricole Năvodari, industria chimică (Năvodari — Uzina de superfosfat și acid sulfuric), industria celulozei și hîrtiei din paie (Constanța), a materialelor de construcții (fabrici de ciment Medgidia și Cernavoda), prefabricate din beton (Medgidia, Constanța), de prelucrare a lemnului (Constanța), industria textilă (Fabrica integrată de lînă — Constanța, în și cînepă, Constanța, Mangalia), confecții (Constanța) și alimentară (Constanța, Mangalia, Ovidiu, Hîrșova, Medgidia) ș.a.

Agricultura: cereale, floarea-soarelui și cartofi; viță de vie (Podgoria Murfatlar din comuna Basarabi și viile de la Ostrov). Creșterea animalelor (bovine, porcine, ovine); pescuit. Transportul maritim — Constanța, poarta României spre mările și oceanele lumii.

• **Orașe și sate:** opt orașe dintre care un municipiu, cu 17 localități componente ale municipiului și orașelor, 49 de comune din care 4 suburbane și 196 de sate din care două aparțin orașelor. Orașe: Constanța, Medgidia, Mangalia, Cernavoda, Techirghiol, Eforie, Hîrșova, Năvodari.

• **Turism:** Are numeroase obiective turistice: Agigea, rezervație de dune maritime; Fîntînița-Basarabi, rezervație botanică; Lacul Agigea, rezervație ornitologică; punctul fosilifer Aliman, rezervație paleontologică; punctul fosilifer Cernavoda, rezervație paleontologică; peștera de la Gura Dobrogei, rezervație speologică, pădurea Hagieni, rezervație complexă, peștera de la Limanu, rezervație speologică; stațiuni balneare maritime: nord de Constanța — Mamaia, Năvodari; sud de Constanța — Eforie Nord, Eforie Sud, Techirghiol, Costinești, Olimp, Neptun, Jupiter, Cap Aurora, Venus, Saturn, Mangalia, 2 Mai, Vama Veche.

• **Monumente istorice și de artă:** centrele Constanța, Mangalia, Istria, Adamclisi (Tropaeum Traiani (Trofeul lui Traian) grandios monument din sec. II, reconstituit), Hîrșova, Basarabi, Medgidia, Ostrov, Topalu.

JUDEȚUL COVASNA

• Situat în centrul țării, în zona internă a Curburii Carpaților.

• **Suprafața:** 3 705 km² (1,6% din teritoriul țării).

• **Populația:** 199 051 locuitori (circa 1% din populația țării; densitatea 53,7 loc./km².

• **Reședința:** orașul Sfîntu Gheorghe.

• **Relieful:** Depresiunea Brașovului — Tîrgu Secuiesc, mărginită de masivele Bodoc și Baraolt, culmile nordice ale Munților Vrancei, Buzăului și Siriului.

• **Clima:** relativ moderată.

• **Hidrografia:** Oltul și afluentul său Riu Negru.

• **Resurse:** zăcăminte de lignit (Virghiș, Căpeni, Baraolt), minereu de fier (Doboșeni), calcare (Întorsura Buzăului, Virghiș) și andezite (Bixad, Micfalău), ape minerale carbogazoase (Biborțeni, Covasna, Bodoc, Malnaș, Vîlcele); pădurile acoperă suprafețe întinse.

• **Economia:** extracția lignitului, materialelor de construcție, industria electrotehnică (Sfîntu Gheorghe), șuruburi (Tîrgu Secuiesc), de exploatarea și prelucrarea lemnului (Tîrgu Secuiesc, Covasna, Comandău, Întorsura Buzăului, Oituz, Bretcu), industria textilă (topitorie de in la Reci, țesături de bumbac și țesături pentru impermeabile la Sfîntu Gheorghe, confecții la Tîrgu Secuiesc, Sfîntu Gheorghe) și alimentară (Sfîntu Gheorghe, Tîrgu Secuiesc, Baraolt, Covasna, Ozun).

Agricultura: pe primul loc se situează cultura cartofilor, urmată de grîu și secară, orz, sfeclă de zahăr, legume și pomi fructiferi. Creșterea animalelor.

• **Orașe și sate:** cinci orașe: Sfîntu Gheorghe, Tîrgu Secuiesc, Covasna, Întorsura Buzăului, Baraolt, cu 6 localități componente ale orașelor, 33 comune (din care 3 suburbane) și 122 sate (10 aparținînd orașelor).

• **Turism:** stațiuni balneoclimaterice: Vîlcele, Malnaș-Băi, Biborțeni (orașul Baraolt), Covasna, Bodoc, Balvanyoș (com. Turia), Ozunca-Băi (com. Bățani), Băile Șugaș (orașul Sfîntu Gheorghe). În apropierea stațiunii balneoclimaterice Turia se află Peștera de pucioasă, cu emanații puternice de hidrogen sulfurat și bioxid de carbon. Mestecănișul și dunele de la Reci.

• **Monumente istorice și de artă:** centrele Sfîntu Gheorghe, Tîrgu Secuiesc, Ghidfalău, Chilieni, Ilieni.

JUDEȚUL DÎMBOVIȚA

• Situat în partea de sud a României, adăpostit, la nord, de crestele Carpaților.

• **Suprafața:** 3 738 km² (1,6% din teritoriul țării).

• **Populația:** 493 492 locuitori (peste 2,2% din populația țării); densitatea 132,0 loc./km².

• **Reședința:** municipiul Tîrgoviște.

• **Relieful:** Munții Bucegi (Vf. Omu 2505 m) și Leaota (Vf. Leaota 2 133 m), Subcarpații Munteniei și Piemontul Cîndești; Cîmpia înaltă, subcolinară a Tîrgoviștei.

• **Clima:** temperat-continentală; temperaturile medii anuale 10,1° Găești,— 2,2° la Vîrful Omu; precipitații: 500—600 mm — 1 000 mm.

• **Hidrografia:** rîurile Ialomița, Dîmbovița și Argeș.

• **Resurse:** zăcăminte de țiței exploatate la Moreni, Bucșani, Gura Ocniței, Valea Caselor, Cobia, la care se adaugă cele din sudul județului, descoperite în ultimul deceniu (Potlogi, Titu); gaz metan (Gura Șuții), cărbune (minele Mărgineanca—Gheboieni și Șotînga) și sare (Gura Ocniței); zăcăminte de sulf (Pucioasa), ape minerale (Pucioasa, Vulcana-Băi, Bărbulețu, Gura Ocniței), importante materiale de construcții (marne, calcare, gresii — Moroeni).

• **Economia:** industria siderurgică (oțeluri aliate și înalt aliate—laminate — Tîrgoviște), industria construcțiilor de mașini și prelucrarea metalelor, electrotehnică (Tîrgoviște, Fieni, Titu), utilaj petrolier, mașini unelte la Tîrgoviște, utilaj tehnologic Moreni, frigidere la Găești, industria materialelor de construcții (Tîrgoviște, Pucioasa, Doicești, Cringurile, Titu), ciment la Fieni, prefabricate din beton (Găești, Doicești), industria lemnului (Tîrgoviște, Găești), industria textilă (Brănești, Pucioasa) și alimentară (Tîrgoviște, Găești, Titu, Pucioasa ș.a.).

Bogatele resurse energetice (combustibili și hidraulică), utilizate în termocentralele Doicești și Gura Ocniței și în hidrocentralele Dobrești și Moroeni.

Agricultura: cereale (grîu și porumb), floarea-soarelui și sfecla de zahăr, pomi fructiferi, vița de vie, creșterea animalelor (bovine, ovine, porcine, precum și păsări). Complexul avicol Găești, Complexul avicol pentru carne Titu, Stațiunea experimentală de cercetări hortipomicole Voinești.

• **Orașe și sate:** șase orașe (cu 13 localități componente) din care un municipiu (Tîrgoviște) și 69 de comune (din care 11 suburbane) cu 338 de sate din care 7 aparțin orașelor). Orașe: Tîrgoviște, Pucioasa, Găești, Moreni, Titu și Fieni.

• **Turism.** Foarte dezvoltat: stațiunile balneoclimaterice Pucioasa și Vulcana-Băi, Munții Bucegi — Pitoreasca vale a Ialomiței cu Cheile Urșilor și Cheile Peșterii, Peștera Ialomiței și schitul de la gurile ei, Cheile Tătarului, Cheile Zănoagei Mici și Cheile Zănoagei Mari; Lacul de acumulare Scropoasa, Cheile Orzei, Munții Leaota, Mănăstirea Dealu.

• **Monumente istorice și de artă:** centrele Tîrgoviște, Văcărești, I.L. Caragiale, Aninoasa, Potlogi.

JUDEȚUL DOLJ

• Situat în sudul României, de o parte și de alta a cursului inferior al Jiului.

• **Suprafața:** 7 413 km² (circa 3,1% din teritoriul țării).

• **Populația:** 750 387 locuitori (3,6% din populația României); densitatea 101,2 loc./km².

• **Reședința:** municipiul Craiova (222 399 locuitori; cu comunele suburbane 249 461 locuitori).

• **Relieful:** puțin variat, prelungiri ale Piemontului Getic; Cîmpia Olteniei.

• **Clima:** continentală: temperaturi medii anuale de 11,7° la Calafat; precipitații 500 mm anual.

• **Hidrografia:** Jiul și afluenții săi — Argetoaia, Amaradia; Desnățui cu Terpezița.

• **Resurse:** combustibili (petrol, la Coșoveni, Mischii, gaze naturale la Ghercești și lignit în nordul județului), materiale de construcții (nisip și pietrișuri pe văile apelor).

• **Economia:** industria construcțiilor de mașini: electrotehnică (Craiova, Filiași, Băilești), material rulant (Craiova), tractoare, mașini agricole și autoturisme (Craiova); industria chimică (Combinatul chimic Işalnița), industria energiei electrice și termice (Craiova, Podari și marea centrală electrică de termoficare de la Işalnița), industria materialelor de construcții (Craiova), de exploatarea și prelucrarea lemnului (Craiova, Filiași), industria poligrafică (Craiova), textilă (Craiova, Calafat), alimentară (Craiova, Calafat, Băilești, Șegarcea ș.a.)

Agricultura: cereale, floarea-soarelui și sfecla de zahăr, cultura viței de vie (Șegarcea); pomi fructiferi; creșterea animalelor; sericicultură și apicultură.

• **Orașe și sate:** cinci orașe (cu 10 localități componente) dintre care un municipiu, 95 de comune (din care cinci suburbane) cu 380 de sate (9 sate aparțin orașelor). Orașe: Craiova, Băilești, Calafat, Filiași și Șegarcea.

• **Turism:** Obiective turistice: Dunărea și bălțile ei importante pentru pescuit, centre unde se lucrează scoarțe, covoare olținești și costume populare specifice, sărbători folclorice ca „Sărbătoarea bujorului" de la Pleniță, „Sărbătoarea teiului" de la Cleanov. Rezervația cu arborete de salcîm „Ciurumela" — com. Poiana Mare, punctul fosilifer de la Bucovăț. Lacul Prunet și stațiunea „Victoria" — com. Bratovoești, lacul sărat de la Urzicuța (cu băi de interes local — Ionele).

• **Monumente istorice și de artă:** centrele Craiova, Șegarcea, Bistreț, Calafat, Sadova, Almăj, Robănești, Scăești ș.a.

JUDEȚUL GALAȚI

• Situat în partea de est a României, la nord de confluența Prutului și Siretului cu Dunărea.

• **Suprafața:** 4 425 km² (1,9% din suprafața țării).

• **Populația:** 581 569 locuitori (2,6% din populația României); densitatea 131,4 loc./km².

• **Reședința:** municipiul Galați (239 306 locuitori; cu comunele suburbane 246 501 locuitori).

• **Relieful:** în cea mai mare parte cîmpie (Cîmpia înaltă a Covurluiului și Cîmpia joasă a Siretului Inferior). Dealurile Fălciului (partea sudică 200—300 m).

• **Clima:** caracter continental tipic (veri secetoase, ierni friguroase, vînturi dominante din nord și est).

• **Hidrografia:** fluviul Dunărea, rîurile Prut și Siret (cu afluentul său principal Bîrlad — cursul inferior).

• **Resurse:** hidrocarburi, nisipuri și pietrișuri, argile și luturi loessoide, materii prime necesare producerii materialelor de construcții.

• **Economia:** Energie electrică: o mare termocentrală la Galați, industria metalurgiei feroase (marele Combinat siderurgic de la Galați), industria construcțiilor de mașini și a prelucrării metalelor (Șantierul naval Galați, mașini și utilaje Galați, Tecuci), industria chimică (Galați), industria ușoară (Galați) și alimentară (Galați, Tecuci, Ghidigeni).

Agricultura: cereale (grîu și porumb), floarea-soarelui și sfecla de zahăr, viticultură (podgoriile de la Nicorești, Tecuci, Tîrgu Bujor, Ivești, Bălenii, Pechea, Suceveni), creșterea animalelor (bovine, ovine și porcine).

• **Orașe și sate:** patru orașe din care două municipii (Galați și Tecuci) — cu patru localități componente și 56 de comune (din care cinci suburbane) cu 180 de sate (două aparțin orașelor). Orașe: Galați, Tecuci, Berești și Tîrgu Bujor.

• **Turism:** Hanu Conachi, rezervație complexă; Pădurea Gîrboavele, zonă de agrement; Pădurea Rareș, zonă de agrement, complex turistic Foltești.

• **Monumente istorice și de artă:** centrele Galați, Tecuci, Costache Negri.

JUDEȚUL GORJ

• Situat în nordul Olteniei pe cursul mijlociu al Jiului.
• **Suprafața:** 5 641 km² (aprox. 2,4% din teritoriul țării).
• **Populația:** 348 516 locuitori (1,6% din populația țării); densitatea 61,8 loc./km².
• **Reședința:** municipiul Tîrgu Jiu.
• **Relieful:** Munții Paring (2 519 m) și Vilcan (1 869 m), Godeanu (2 229 m) dealuri subcarpatice și piemontane.
• **Clima:** temperat-continentală. Precipitații — circa 750 mm (Tîrgu Jiu), 1 000—1 100 mm în munți.
• **Hidrografia:** Motru, Tismana, Gilort cu Galben — toate colectate de către Jiu, cursul superior al Cernei. În Lacul Ceauru de pe Jiu se varsă Bistrița, Jaleș și Șușița).
• **Resurse:** petrol și gaze de sondă, exploatate la Bilteni, Țicleni, Bustuchin, Colibași, Turburea, lignit în bazinele Rovinari și Motru și antracit la Schela; materiale de construcții (calcare la Suseni, Baia de Fier, marne argiloase la Birsești, argilă refractară cu bogat conținut de aluminiu la Schela), grafit (Baia de Fier), izvoare minerale (Săcelu), bogat fond forestier, de pășuni și fînețe naturale.
• **Economia:** Energie electrică (Marea termocentrală Rogojelu și în construcție avansată—Uzina termoelectrică Turceni (2 640 MW) care va fi cea mai mare din țară. În nordul județului se construiesc de asemenea cîteva mari hidrocentrale (Sistemul Cerna—Motru—Tismana). Industria de exploatare și prelucrare a lemnului (Combinatul de industrializare a lemnului — Tîrgu Jiu, cherestea și placaje la Novaci și Baia de Fier) și industria materialelor de construcții (ciment, var, tuburi azbociment la Birsești, prefabricate — Tîrgu Jiu, cărămizi la Tîrgu Cărbunești) industria sticlei (Tîrgu Jiu), construcții de mașini și prelucrarea metalelor (Tîrgu Jiu, Bumbești-Jiu—Întreprinderea mecanică (frigidere „Fram"), articole tehnice din cauciuc regenerat (Tîrgu Jiu), industria alimentară (Tîrgu Jiu, Tîrgu Cărbunești, Novaci, Motru), industria confecțiilor (Tîrgu Jiu), industria locală (Tîrgu Jiu, Tîrgu Cărbunești).

Agricultura: O ramură principală o constituie creșterea animalelor (bovine, ovine, porcine); cereale (porumb și grîu), viță de vie și pomi fructiferi (prunul, mărul).

• **Orașe și sate:** cinci orașe (cu 18 localități componente) din care un municipiu (Tîrgu Jiu), 64 de comune (din care trei suburbane) și 416 sate din care 18 aparțin orașelor. Orașe: Tîrgu Jiu, Motru, Tîrgu Cărbunești, Novaci, Țicleni.
• **Turism:** Obiective turistice numeroase: Cheile Cernei (Corcoaia); Cheile Motrului (Valea Mare); Cheile Galbenului; Cheile Oltețului; Cheile Sohodolului (Runcului); Defileul Jiului (Bumbești—Jiu — Livezeni jud. Hunedoara); Peștera „Cioaca cu brebenei", rezervație speologică (com. Padeș); Peștera Cloșani, rezervație speologică; Peștera Gura Plaiului, rezervație speologică (com. Tismana); Peștera Muierilor, rezervație speologică (Baia de Fier); Peștera Polovragi, rezervație speologică; Pădurea Pocruia — Tismana, rezervație forestieră (castani seculari comestibili); Pădurea Botorogi (laleaua pestriță), poiana cu narcise de pe Piatra Cloșanilor, Lainici; Rinca, stațiune montană de agrement; Săcelu, stațiune balneoclimatică, Novaci, stațiune climatică, Tismana, sat turistic.
• **Monumente istorice și de artă:** centrele Tîrgu Jiu, Tismana, Curtișoara, Padeș, Vladimir, Bumbești—Jiu, Glogova, Hobița, Polovragi, Novaci.

JUDEȚUL HARGHITA

• Situat aproximativ în centrul României.
• **Suprafața:** 6 610 km² (2,8% din teritoriul României).
• **Populația:** 326 302 locuitori (1,5% din populația țării); densitatea 49,4 loc./km².
• **Reședința:** orașul Miercurea Ciuc.
• **Relieful:** predominant muntos (culmile munților Giurgeu—Hășmaș (Hășmașu Mare 1 792 m) și Ciuc, despărțite de masivele vulcanice ale Gurghiului și Harghitei (1 800 m), prin depresiunile largi ale Giurgeului și Ciucului).
• **Clima:** în general mai rece ca în alte regiuni ale țării, precipitațiile între 550 mm și 1 000 mm.
• **Hidrografia:** Mureșul la nord-vest, Tîrnava Mare și Tîrnava Mică (cursurile superioare, la vest), Oltul la sud și Bistricioara la nord-est; unicul lac în crater vulcanic din România, Lacul Sf. Ana. Lacu Roșu de baraj natural, lacul sărat de la Praid.
• **Resurse:** zăcăminte de turbă (depresiunile Borsec, Bilbor și Ciuc) și lignit (Borsec), de minereu de fier (Minele Lueta), pirite cuprifere (Bălan și Jolotca), sare (Praid), caolin (Harghita-Băi), argile (Corund, Suseni, Odorheiu Secuiesc), roci de construcție ca: bazalte (Topliță, Gălăuțaș), calcare compacte (Lăzarea și Izvoru Mureșului), andezite (Chileni, Voșlăbeni, Vlăhița, Praid) și travertin (Borsec); numeroase izvoare minerale carbogazoase utilizate în scopuri terapeutice (Borsec, Bilbor, Praid, Corund, Băile Tușnad, Băile Homorod, Harghita-Băi, Sîncrăieni, Sîntimbru-Băi, Plăieșii de Jos, Jigodin-Băi); păduri întinse (apreciate fonduri de pescuit și vînat), pășuni și fînețe naturale.
• **Economia:** Energie electrică—termocentrale: Miercurea Ciuc, Odorheiu Secuiesc, Remetea; metalurgia feroasă, inclusiv extracția minereurilor feroase (Întreprinderile de fier Vlăhița, exploatarea—Minele Lueta), de metalurgie neferoasă (Bălan), industria construcțiilor de mașini și a prelucrării metalelor (Miercurea Ciuc, Odorheiu Secuiesc, Gheorgheni), de exploatarea și prelucrarea lemnului (Topliță, Gălăuțaș, Ditrău, Gheorgheni, Odorheiu Secuiesc, Miercurea Ciuc), de industria textilă, tricotaje și confecții (Miercurea Ciuc, Gheorgheni, Odorheiu Secuiesc, Cristuru Seculesc, Topliță, Joseni) și alimentară (Miercurea Ciuc, Odorheiu Secuiesc, Cristuru Secuiesc, Gheorgheni, Sînsimion etc.).

Agricultura: Culturi principale (cartofi și plante tehnice, grîu și porumb); pomicultura; creșterea animalelor (în principal a bovinelor și ovinelor).

• **Orașe și sate:** nouă orașe, dintre care un municipiu (Odorheiu Secuiesc), (28 localități componente ale municipiului și orașelor), 49 de comune (din care trei suburbane) și 236 de sate. Orașe: Miercurea Ciuc, Gheorgheni, Toplița, Bălan, Cristuru Secuiesc, Vlăhița, Borsec, Băile Tușnad.
• **Turism:** Obiective turistice numeroase și variate: Băile Homorod, stațiune balneoclimatică de interes local, Băile Tușnad, stațiune balneoclimatică de interes general; Lacul Sf. Ana, tinovul Mohoș (Com. Sînmartin), rezervație complexă, Munții Bodoc; Bilbor, stațiune balneoclimatică de interes local; Borsec, stațiune balneoclimatică de interes general, mlaștina Borsec, rezervație; Băile Chirui, stațiune balneoclimatică; Corund, localitate balneoclimatică de interes local; Praid, stațiune balneoclimatică; Harghita-Băi, stațiune balneoclimatică de interes local; Izvoru Mureșului, stațiune climatică; Jigodin-Băi, stațiune balneoclimatică de interes local; Lacu Roșu, stațiune climatică, lac de baraj natural, rezervație complexă; mlaștina de la Sîncrăieni, rezervație botanică; mlaștina Valea Mijlocie—Tușnad, rezervație botanică; Peștera Merești, Valea Virghișului.
• **Monumente istorice și de artă:** centrele Miercurea Ciuc, Odorheiu Secuiesc, Borsec, Cristuru Secuiesc, Gheorgheni, Delnița, Frumoasa, Sîncrăieni, Sînsimion, Ciucsîngeorgiu, Feliceni, Mugeni, Dîrjiu, Șimonești, Lupeni, Satu Mic, Siculeni, Cîrța, Lăzarea, Praid, Corund.

JUDEȚUL HUNEDOARA

• Situat în partea central-vestică a României, pe cursul mijlociu al Mureșului.
• **Suprafața:** 7 016 km² (2,9% din teritoriul României).
• **Populația:** 514 498 locuitori (aproximativ 2,4% din populația țării); densitatea 73,3 loc./km²
• **Reședința:** municipiul Deva.
• **Relieful:** variat și accidentat (Munții Retezat, Vf. Peleaga (2 509 m), Godeanu (Vf. Gugu 2 291 m), Țarcu (Vf. Petreanu 1 895 m), Paring (2 519 m), Vilcan (1 869 m), Șureanu (2 130 m), Poiana Ruscă partea estică și Metaliferi. Pe valea Crișului Alb, între Munții Metaliferi și Munții Bihorului se găsește Depresiunea Brad — Vața de Jos. În partea sudică se află Depresiunea Petroșani.
• **Clima:** continentală; precipitații; de la 550 în zonele joase la 1 200 mm în zonele înalte.
• **Hidrografia:** Mureșul și afluenții săi Geoagiu, Orăștie, Streiu unit cu Riu Mare; Jiu, alcătuit de riurile Jiu de Vest și Jiu de Est.
• **Resurse:** rezerve energetice (cărbuni, hidroenergie), minereuri feroase și neferoase, minerale nemetalifere, precum și materiale de construcții. În subsolul județului Hunedoara se află cel mai mare bazin huilifer al României — Bazinul Valea Jiului (Uricani, Lupeni, Vulcan, Jiu-Paroșeni, Petroșani, Petrila), și de cărbune brun — Țebea — Brad. Minereurile de fier se exploatează din Munții Poiana Ruscă (Teliucu Inferior, Ghelari, Vadu Dobrii), iar minereurile auro-argintifere din Munții Metaliferi (Săcărîmb, Gura Barza etc.); se mai găsesc pirite cuprifere (Deva), pirită (Boița — Com. Unirea), molibden (Cerbia), minereuri complexe (Muncelu Mic, Băița, Crăciunești). La acestea se adaugă calcarele metalurgice (Băița, Crăciunești), talcul și marmura (Poiana Ruscă), travertin (Banpotoc și Cărpiniș), ape minerale (Boholt, Chimindia) și ape termale (Geoagiu-Băi, Călan).
• **Economia:** Energie electrică: termocentrale mari — Mintia, Jiu- Paroșeni, Hunedoara ; industria siderurgică (Hunedoara , Călan) ; industria construcțiilor de mașini și a prelucrării metalelor (utilaj minier și reparații de utilaj minier la Petroșani, reparații de material rulant la Simeria); industria chimică (Hunedoara, Călan, Orăștie, Lupeni); industria materialelor de construcții (Chișcădaga, Simeria, Deva, Bîrcea Mică, Hunedoara, Vulcan, Baru); industria lemnului (Petrila, Lonea, Orăștie, Hunedoara); industria ușoară (Orăștie, Deva, Hunedoara); încălțăminte (Brad); alimentară (Deva, Simeria, Hațeg, Petroșani etc.).
• Agricultura: cereale, pomi fructiferi (pruni, nuci și meri). Mult mai dezvoltată decît cultura plantelor este creșterea animalelor (bovine, porcine, ovine).
• **Orașe și sate:** 12 orașe din care trei municipii (Deva, Hunedoara, Petroșani), (29 localități componente ale municipiilor și orașelor), 57 de comune, din care șase suburbane, și 459 de sate (din care 31 aparțin municipiilor și orașelor). Orașe: Hunedoara, Deva, Petroșani, Lupeni, Vulcan, Petrila, Brad, Călan, Orăștie, Simeria, Uricani, Hațeg.
• **Turism:** O mare varietate de obiective turistice: Călan, stațiune balneoclimatică de interes local; Cetatea Devei, rezervație complexă; Defileul Jiului (Livezeni—Bumbești—Jiu în jud. Gorj); Geoagiu-Băi, stațiune balneoclimatică; Gurasada, plantație de bambuși; Gorunul lui Horea, arbore ocrotit, Țebea; Mintia, lac de acumulare și baraj, zonă de agrement, Lacul de acumulare Teliuc (Cinciș) lac de agrement; Pădurea Silvuț, rezervație de zimbri, Hațeg; Munții Retezat cu Parcul Național Retezat, rezervație complexă; Peștera Ohaba Ponor, rezervație speologică; Peștera Cioclovina, rezervație speologică; Peștera de la Tecuri, (com. Baru) rezervație speologică; Simeria, rezervație dendrologică; Vața de Jos, stațiune balneoclimatică de interes local; Zam, rezervație botanică, Munții Paringului, Munții Vilcanului.
• **Monumente istorice și de artă:** centrele Hunedoara, Deva, Orăștie, Brad, Vețel, cetățile dacice de la Costești și Grădiștea Muncelului, Călan, Densuș, Sîntămăria—Orlea, Peșteana, Riu de Mori, Sălașu de Sus, Sarmizegetusa, Țebea, Zam.

JUDEȚUL IALOMIȚA

• Situat în sud-estul României, pe cursul inferior al Ialomiței și pe Dunăre.
• **Suprafața:** 6 211 km² (2,6% din teritoriul României).

● **Populația:** 372 734 locuitori (1,7% din populația totală a țării); densitatea 60,0 loc./km².
● **Reședința:** orașul Slobozia.
● **Relieful** predominat de cîmpie (Cîmpia Bărăganului).
● **Clima:** continentală; nuanțe excesive în partea de nord și vest și caractere mai moderate în zona de luncă; temperatura maximă absolută de 41° și minimă absolută de —30°. Precipitații —400—500 mm anual.
● **Hidrografia:** Dunărea cu brațul Borcea, lalomița și o serie de lacuri, legate în exclusivitate de cursurile de apă, printre care mai importante sînt: Amara, Fundata, Strachina, Mostiștea, Gălățui etc.
● **Resurse:** zăcăminte de hidrocarburi, nisipuri și pietrișuri.
● **Economia:** Industria este dezvoltată în centrele Slobozia (industria construcțiilor de mașini și a prelucrării metalelor, industria chimică (ingrășăminte chimice azotoase), materiale de construcție, textilă, alimentară). Călărași (industria materialelor de construcții, celuloză și hîrtie (din paie), confecții, alimentară). Fetești (industria alimentară), Țăndărei (cărămizi, industria alimentară), Dragalina (mașini agricole), Lehliu Gară (tricotaje, confecții).

Agricultura: cereale (grîu, porumb) și plante tehnice: floarea-soarelui, sfecla de zahăr, orez, ricin, tutun; cultura legumelor; creșterea animalelor, îndeosebi a porcinelor și ovinelor.

● **Orașe și sate:** patru orașe — Călărași, Slobozia, Fetești, Țăndărei (cu nouă localități componente) dintre care un municipiu (Călărași), 55 de comune (din care una este suburbană) cu 158 de sate.
● **Turism:** Amara, stațiune balneoclimaterică de interes general, lacurile Fundata și Strachina, zone de agrement; Pădurile Caiafele și Moroiu rezervații forestiere (orașul Fetești).
● **Monumente istorice și de artă:** centrele Slobozia și Călărași.

JUDEȚUL IAȘI

● Situat în partea de nord-est a României, ocupă partea centrală a Podișului Moldovenesc.
● **Suprafața:** 5 469 km² (2,3% din teritoriul României).
● **Populația:** 729 234 locuitori (3,4% din populația țării); densitatea 133,3 loc./km².
● **Reședința:** municipiul Iași (264 947 locuitori, cu comunele suburbane 284 308 locuitori).
● **Relieful:** Cîmpia Jijiei (partea sudică), Podișul Central Moldovenesc și estul Podișului Sucevei.
● **Clima:** caracter continental accentuat: veri călduroase și ierni friguroase, maxima absolută la Iași (40° în iulie 1909), minima absolută (—30,6 în ianuarie 1963); precipitații anuale între 500 și 700 mm.
● **Hidrografia:** riurile Prut (cu afluenții săi Jijia, unită cu Bahlui) și Siret, iar în sud, cursurile superioare ale afluenților Birladului.
● **Resurse:** calcare, gresii, argile, marne, nisipuri, luturi loessoide; izvoare cu ape minerale sulfuroase, magneziene, clorurosodice și cu proprietăți radioactive (Strunga, Iași, Breazu, Nicolina), masive păduri de foioase în dealurile mai înalte.
● **Economia:** industria metalurgică, industria electrotehnică, mașini și utilaje, industria de prelucrare a maselor plastice, fire și fibre sintetice, antibiotice, morărit și panificație, conserve, produse lactate și alte produse ale industriei alimentare, textile, confecții, tricotaje, industria poligrafică, mobilă etc. la Iași. La acestea se adaugă întreprinderea mecanică (material rulant) din Pașcani, industria ușoară (Pașcani, Hîrlău, Tîrgu Frumos), precum și întreprinderi ale industriei locale și meșteșugărești din Iași, Tîrgu Frumos, Podul Iloaiei, Ciurea, Pașcani etc.

Agricultura: cereale (grîu, porumb), plante tehnice (floarea-soarelui, sfecla de zahăr), cartofi și legume, pomicultura și viticultura (podgoriile Cotnari, Hîrlău, Bucium, Tomești ș.a.); creșterea animalelor (bovine, porcine, ovine); apicultura.

● **Orașe și sate:** patru orașe (dintre care un municipiu — Iași) și 85 de comune din care 5 comune suburbane, cu 420 de sate (un sat aparține orașului Hîrlău). Cel mai mare oraș și centru social-economic al județului, important centru cultural al țării, este municipiul Iași, apoi Pașcani, Hîrlău, Tîrgu Frumos.
● **Turism:** obiective turistice însemnate: Dealul Păun, rezervație paleontologică, Iași; fînețele de la Valea lui David, rezervație botanică, Letcani; pădurea Dealul Mare, rezervație de tisă, Hîrlău; pădurea Uricani, rezervație forestieră; pădurile Birnova și Poieni, locuri de agrement; Strunga, stațiune balneoclimaterică de interes local.
● **Monumente istorice și de artă:** centrele Iași, Tîrgu Frumos, Cotnari, Hîrlău, Dobrovăț, Ruginoasa, Mircești.

JUDEȚUL ILFOV

● Situat în sudul României în plină cîmpie.
● **Suprafața:** 8 225 km² (3,5% din suprafața țării).
● **Populația:** 780 364 de locuitori (3,6% din populația României); densitatea 94,9 loc./km².
● **Reședința:** București.
● **Relieful:** de cîmpie (Cîmpia Română—Cîmpia Vlăsiei, Cîmpia Mostiștei, Cîmpia Burnazului—Lunca Dunării).
● **Clima:** caracter temperat-continental, excesivă mai ales în sud și est și mai moderată spre nord și vest. Precipitații între 460 și 500 mm anual.
● **Hidrografia:** lalomița, Argeș cu Dîmbovița și Neajlov, Dunărea, lacuri de luncă și limanuri fluviatile, dintre care bine reprezentate sînt cele din bazinul lalomiței (L. Mănăstirii, Snagov, Căldărușani) și Mostiștei (L. Mostiștea); lacurile din lungul riurilor Neajlov (L. Comana), Colentina (Buftea, Herăstrău, Floreasca, Cernica) ș.a.
● **Resurse:** țiței, argile și nisipuri folosite ca materiale de construcții.
● **Economia:** industria alimentară (Fabrica de zahăr — Giurgiu, fabrici de conserve Valea Roșie, Buftea, Giurgiu, Urziceni, uleiuri comestibile—Urziceni), a construcțiilor de mașini și prelucrarea metalelor (șantierele navale Oltenița și Giurgiu), întreprinderi ale industriei textile (Filatura pentru fire și fibre chimice și bumbac Oltenița, țesătorie la Giurgiu, vată la Buftea, in și cînepă la Balotești), a materialelor de construcții (Urziceni, Giurgiu, Budești) și mai recent industria extractivă (Schela Cartojani, cu exploatări de țiței la Roata, Mirșa, Crevedia).

Agricultura: cereale (porumb și grîu), plante tehnice (floarea-soarelui, sfeclă de zahăr, tutun), culturi de cartofi, în special soiurile timpurii, răspîndite în mare parte în zona luncilor riurilor; legume și zarzavaturi — roșii, castraveți, ardei grași ș.a. (bazinele legumicole Argeș — Sabar, Dîmbovița, Ialomița; Giurgiu și Oltenița); livezi și pepiniere pomicole; viticultură; creșterea animalelor: Ferma avicolă de selecție de la Săftica, complexele pentru îngrășarea industrială a porcilor de la Ulmeni, Giurgiu-Nord și Complexul pentru creșterea taurinelor de la Mihăilești).

● **Orașe și sate:** 4 orașe, dintre care unul este municipiu — Giurgiu, 125 de comune (din care patru sînt suburbane) cu 415 sate (un sat aparține orașului Buftea). Orașe: municipiul Giurgiu, Oltenița, Urziceni și Buftea. Deși reședința județului este în municipiul București, acesta nu face parte din județul Ilfov.
● **Turism:** Buftea, zonă turistică; Cernica-Pasărea — Pustnicul, zonă turistică; pădurea Comana, rezervație botanică; Pădurea și Lacul Căldărușani, rezervație forestieră; Pădurea și Lacul Snagov, rezervație naturală; Pădurea Ciornuleasa, rezervație forestieră Mitreni.
● **Monumente istorice și de artă:** centrele Giurgiu, Snagov, Căldărușani, Florești — Stoenești, Călugăreni, Comana, Oltenița, Herești, Căscioarele, Vidra, Popești, Dridu, Ciorogîrla.

JUDEȚUL MARAMUREȘ

● Situat în partea de nord a României, cu străvechi așezări omenești.
● **Suprafața:** 6 215 km² (2,6% din suprafața țării).
● **Populația:** 492 837 locuitori (2,3% din populația României); densitatea 79,2 loc./km².
● **Reședința:** municipiul Baia Mare (100 992 locuitori; cu comunele suburbane 117 557 locuitori.
● **Relieful:** munții vulcanici Gutii (1 443 m), Tibleș (1 839 m) și munții cristalini ai Maramureșului (1 957) și Rodnei (Vf. Pietrosu 2 303 m) care încadrează Depresiunea Maramureșului.
● **Clima:** temperat-continentală; temperatura medie anuală 9,4° în regiunile depresionare din sud-vest și 0° în regiunile muntoase; precipitații între 700 și 1 000 mm anual.
● **Hidrografia:** Vișeu (cu Cisla, Vaser și Ruscova), Iza (cu Botiza și Mara) și Someș cu afluentul său Lăpuș. Lacuri glaciare în Munții Rodnei și lacuri de acumulare (L. Firiza).
● **Resurse:** minereuri complexe, care se exploatează la Baia Sprie, Cavnic, Băiuț, Nistru, Băile Borșa, Herja, minereuri auro-argintifere (Săsar, Șuior), cuprifere (Băile Borșa, Toroiaga) etc., mari cantități de materiale de construcție, în special andezit și calcar, ape minerale feruginoase, sărate, calcaroase, sulfuroase, carbogazoase ș.a. Bogăția solului o formează pădurile de rășinoase și foioase.
● **Economia:** extracția și prepararea minereurilor, inclusiv prelucrarea metalelor; Baia Mare (întreprinderea de mașini, utilaj minier și reparații, Combinatul chimico-metalurgic, Flotația Vest-Săsar), Băile Borșa, Cavnic, Băiuț, Șuior, Nistru. O pondere însemnată o deține industria de exploatare și prelucrare a lemnului (Sighetu Marmației, Vișeu de Sus, Borșa, Tăuții de Sus), industria materialelor de construcții, sticlărie (Fărcașa), industria textilă (Sighetu Marmației, Baia Mare) și alimentară.

Agricultura: culturi de porumb, grîu, cartofi și in. O pondere ridicată în economia agrară revine pomiculturii (în special meri și pruni); dezvoltarea sectorului zootehnic, bovinele deținînd locul preponderent (cea mai răspîndită rasă fiind cea brună de Maramureș), urmată de ovine și porcine.

● **Orașe și sate:** șapte orașe, dintre care două municipii, cu 19 localități componente, 62 de comune (din care cinci suburbane) și 227 de sate, dintre care 14 aparțin orașelor. Orașe: municipiul Baia Mare, municipiul Sighetu Marmației, Borșa, Baia Sprie, Vișeu de Sus, Tîrgu Lăpuș, Cavnic.
● **Turism:** Numeroase și variate obiective turistice: Baia Mare, arborete de castan comestibil, rezervație forestieră; Complexul turistic Borșa, stațiune de odihnă și turism: Botiza, stațiune balneară de interes local, Peștera Poiana Botizei; Cărbunari stațiune balneară de interes local; Creasta Cocoșului, rezervație geologică, Munții Gutiiului, Deești; Dănești, stațiune balneară de interes local; Lacul Firiza, zonă de agrement; Izvoarele, stațiune climaterică de odihnă și turism; Lacul Albastru, Baia Sprie; Pietrosu Mare, rezervație complexă; Ocna Șugatag, stațiune balneară de interes local; Tăuții Măgherăuș, stațiune balneară de interes local; „Apa Sărată", Breb, stațiune balneară de interes local, Stoiceni, Coștiui, Crăciunești ș.a. stațiuni balneare de interes local, Bogdan Vodă, sat turistic.
● **Monumente istorice și de artă:** centrele Baia Mare, Sighetu Marmației, Borșa, Săpînța, Săcălășeni, Rona de Jos, Rozavlea, Ieud, Bogdan Vodă, Moisei, Remetea Chioarului, Breb.

JUDEȚUL MEHEDINȚI

● Situat în sud-vestul României.
● **Suprafața:** 4 900 km² (2,1% din teritoriul României).
● **Populația:** 322 363 locuitori (1,5% din populația țării); densitatea medie 65,8 loc./km².
● **Reședința:** municipiul Drobeta-Turnu Severin.
● **Relieful:** reprezintă toate unitățile naturale specifice României; Munții Almăjului și Mehedinți (1 466 m); Podișul Mehedinți; dealurile din Platforma Strehaiei; depresiunile Baia de Aramă, Comănești, Halinga, Bahna, Ogradena; Cîmpia Blahniței, lunca Dunării și văile largi ale riurilor Drincea și Blahnița.

• **Clima:** temperat-continentală (mai blîndă decît în estul țării), ușoară influență submediteraneană (temperatura în timpul iernii mai puțin coborîtă), elemente floristice și faunistice submediteraneene, specii termofile ca mojdreanul, scumpia, liliacul, cărpinița, nucul etc.; scorpionul, vipera cu corn, broasca țestoasă, diferite specii de fluturi etc.

• **Hidrografia:** Dunărea cu afluenții Cerna, Bahna, Vodița, Topolnița, Blahnița, Drincea, iar în nord — Motru cu Coșuștea și Husnița, marele lac de acumulare de la „Porțile de Fier" pe Dunăre.

• **Resurse:** zăcăminte de bentonită (Tufări), minereuri de crom (Dubova), azbest (Eibenthal, Plavișevița), calcar (Gura Văii, Virciorova, Rudina-Șovarna, Baia de Aramă etc.), huilă (Baia Nouă), antracit (Eibenthal), marne (Schela Cladovei, Ciovirnășani, Malovăț), argile (Corcova, Șișești, Strehaia, Hinova, Orșova), serpentine — culoare verzuie — mozaic granulat (Baia de Aramă, Valea Vodița, Eibenthal). La acestea se adaugă întinse suprafețe acoperite cu păduri de foioase și pajiști naturale, izvoarele de ape minerale termale sulfuroase, clorurate, nămol terapeutic (Bala).

• **Economia:** industria energiei electrice (marea hidrocentrală „Porțile de Fier"), industria construcțiilor de mașini, șantiere navale Drobeta-Turnu Severin, Orșova și Întreprinderea de vagoane Drobeta-Turnu Severin. La acestea se adaugă industria materialelor de construcții (Drobeta-Turnu Severin, Strehaia), industria de exploatare și prelucrare a lemnului (Drobeta-Turnu Severin, Orșova), celuloză și hîrtie (Drobeta-Turnu Severin), textilă (Orșova), confecții (Drobeta-Turnu Severin), alimentară (Drobeta-Turnu Severin, Orșova, Strehaia, Vînju Mare), vechi tradiții în industria locală și mai ales cea meșteșugărească (Drobeta-Turnu Severin, Strehaia, Vînju Mare).

Agricultura: cereale (porumb și grîu), floarea-soarelui, legume, viță de vie, pomi fructiferi (pruni, meri). Sectorul zootehnic se axează pe creșterea bovinelor, ovinelor și porcinelor.

• O pondere mare în cadrul economiei județului o are silvicultura; se valorifică fructele de pădure; riurile și pădurile constituie, totodată, și un fond cinegetic și de pescuit important al României.

• **Orașe și sate:** cinci orașe, dintre care unul este municipiu (18 localități componente ale municipiului și orașelor) și 59 de comune (din care două suburbane), cu 346 de sate, din care 15 aparțin orașelor. Orașe: municipiul Drobeta-Turnu Severin, Orșova, Strehaia, Vînju Mare, Baia de Aramă.

Cel mai mare și important centru economic și social-cultural din județul Mehedinți este orașul Drobeta-Turnu Severin, situat pe una din terasele Dunării. Vestigiile istorice, peisajele frumoase pe care le oferă natura înconjurătoare, elemente etnografice și folclorice formează principalele obiective de atracție turistică ale județului.

• **Turism:** Obiective variate și foarte importante. „Cazanele" Dunării, rezervație botanică; Bala — stațiune balneoclimaterică; Peștera cu apă de la Isverna, pădurea Stîrmina, rezervație forestieră — Com. Hinova; Gura Văii-Virciorova, rezervație botanică; locul fosilifer Bahna, rezervație paleontologică; locul fosilifer Svinița, rezervație paleontologică; pădurea Crihala, Drobeta-Turnu Severin; Peștera Topolnița, dintre cele mai mari din țară, rezervație speologică; podul natural de la Ponoarele, rezervație geologică și pădurea de liliac; „Porțile de Fier", baraj și lac de acumulare; Balota — arie turistică.

• **Monumente istorice și de artă:** centrele Drobeta-Turnu Severin, Strehaia, Virciorova, Orșova, Gura Motrului, Broșteni, Cerneți, Insula Șimian (ruinele cetății Ada Kaleh strămutate de pe insula acoperită de apele lacului de la „Porțile de Fier").

JUDEȚUL MUREȘ

• Situat în centrul Podișului Transilvaniei, axat pe valea riului cu același nume.

• **Suprafața:** 6 696 km² (2,8% din teritoriul României).

• **Populația:** 605 380 locuitori (2,8% din populația țării); densitatea 90,4 loc./km².

• **Reședința:** municipiul Tîrgu Mureș (130 051 locuitori; cu comunele suburbane 152 561 locuitori).

• **Relieful:** variat, reprezentat prin munte (munții vulcanici Călimani (Vf. Pietrosu 2 100 m) și Gurghiu), Podișul Tîrnavelor, format din interfluvii prelungi (500—600 m altitudine), Cîmpia Transilvaniei.

• **Clima:** temperat-continentală, moderată, temperaturi medii între 7,6° și 8,7°. Precipitații între 850 și 600 mm.

• **Hidrografia:** Mureșul și afluenții săi Gurghiu, Niraj, Lechința, Tîrnava Mare, Tîrnava Mică, iazuri de interes piscicol și lacuri sărate helioterme (Sovata).

• **Resurse:** zăcăminte de gaze naturale (exploatate la Sărmășel, Sărmașu, Zau de Cîmpie, Bogata, Șincai, Corunca, Miercurea Nirajului, Delenii, Botorca, Nadeș, Filitelnic, Singeorgiu de Pădure ș.a. La acestea se adaugă rocile de construcție (nisipuri și argile fine), izvoarele minerale clorurosodice și resursele hidroenergetice ale Mureșului și Tîrnavelor.

• **Economia:** Energia electrică: termocentrale mari la Fîntînele și Iernut. Industria construcțiilor de mașini și a prelucrării metalelor Tîrgu Mureș (electrotehnică, mașini și utilaje), Reghin (utilaje), Sighișoara (tehnico-medicală, unelte), Luduș (utilaje). Industria chimică (Combinatul de îngrășăminte azotoase Tîrgu Mureș și Combinatul chimic Tîrnăveni), industria sticlei, ceramicii și faianței (Tîrnăveni, Sighișoara, Tîrgu Mureș), industria de exploatare și prelucrare a lemnului (Lunca Bradului, Reghin, Tîrgu Mureș), instrumente muzicale (Reghin), pielărie, mănuși (Tîrgu Mureș), materiale sportive (Reghin), industria textilă și a confecțiilor (Sighișoara, Tîrgu Mureș) și alimentară (Tîrgu Mureș, Luduș, Sighișoara, Tîrnăveni ș.a.).

Agricultura: cereale (grîu și porumb), plante tehnice (sfeclă de zahăr) și culturi furajere; pomicultură (bazinele Reghin, Măgherani și valea Tîrnavei Mici), viticultura (podgoriile Tîrnavei Mici); se cresc rase superioare de bovine, porcine, precum și ovine și cabaline.

• **Orașe și sate:** șase orașe, din care două municipii (Tîrgu Mureș și Sighișoara) cu 27 localități componente, 91 de comune, din care cinci suburbane, cu 487 de sate (din care trei aparțin orașelor). Orașe: Tîrgu Mureș, Sighișoara, Reghin, Tîrnăveni, Luduș și Sovata.

• **Turism:** Ideciu de Jos, stațiune balneoclimaterică de interes local; Defileul Mureșului (Toplița — Deda); Gurghiu, parc dendrologic, poiana cu narcise; Pădurea Mociar, rezervație forestieră, Solovăstru; Sîngeorgiu de Mureș, stațiune balneoclimaterică de interes local; Sovata, stațiune balneoclimaterică de interes general; Zau de Cîmpie, rezervație botanică.

• **Monumente istorice și de artă:** centrele Tîrgu Mureș, Sighișoara, Reghin, Gornești, Criș, Sînpaul, Ogra, Iernut, Oarba de Mureș.

JUDEȚUL NEAMȚ

• Situat în partea central-vestică a Moldovei pe valea Bistriței și a Siretului.

• **Suprafața:** 5 890 km² (2,5% din teritoriul României).

• **Populația:** 532 096 locuitori (2,5% din populația țării); densitatea 90,3 loc./km².

• **Reședința:** municipiul Piatra-Neamț.

• **Relieful:** variat (sudul Munților Bistriței (Vf. Budacu 1 859 m, Grințieșu 1 758 m), Masivul Ceahlău (Vf. Ocolașu Mare 1 907 m) și cea mai mare parte din Munții Stinișoarei (Vf. Bivolu 1530 m), nordul Munților Tarcău (Vf. Măgura Tarcău 1493 m) și Goșmanu (1305 m).

• **Clima:** caracter temperat-continental; temperatura medie anuală 9° în zonele joase și 1° în munți. Precipitații între 530 și 800 mm.

• **Hidrografia:** riul Bistrița cu afluenții săi — Bicaz, Tarcău, Cracău, precum și cursul mijlociu al Siretului. Lacuri de acumulare: L. Izvoru Muntelui, Pîngărați, Vaduri, Lacul Bîtca Doamnei.

• **Resurse:** zăcăminte de săruri de potasiu (Bălțătești, Negrești-Gîrcina), roci pentru construcții — calcare (Bicaz), argile (Piatra-Neamț), gresii — balast, nisipuri — și izvoare cu ape minerale (Bălțătești, Oglinzi).

• **Economia:** industria chimică — Piatra-Neamț, Săvinești, Roznov, industria metalurgică — Roman (întreprinderea de țevi ș.a.), industria construcțiilor de mașini (Piatra-Neamț, Roman) și industria materialelor de construcții (Bicaz, Tașca, Piatra-Neamț, Roman), industria lemnului (Piatra-Neamț, Roman, Roznov), celuloză și hîrtie (Piatra-Neamț), alimentară (Roman, Piatra-Neamț, Tîrgu-Neamț, Bicaz), textilă (Piatra-Neamț), confecții și tricotaje (Piatra-Neamț, Roman) precum și salba de hidrocentrale care valorifică potențialul hidroenergetic al Bistriței (Stejaru, Pîngărați, Vaduri, Piatra-Neamț, Roznov, Costișa).

Agricultura: cereale (porumb, grîu, secară, orz și ovăz), plante tehnice (sfeclă de zahăr, floarea soarelui), plante medicinale, cartofi și legume, pomicultură, producții ridicate (prune, mere, pere, cireșe și vișine); creșterea animalelor, în special a bovinelor și ovinelor.

• **Orașe și sate:** patru orașe, din care două municipii (Piatra-Neamț și Roman), 13 localități componente ale municipiilor și orașelor, 70 de comune (din care 4 suburbane) cu 349 de sate (din care 3 aparțin orașelor). Orașe: Piatra-Neamț, Roman, Tîrgu-Neamț și Bicaz.

• **Turism:** Bălțătești, stațiune balneoclimaterică de interes local; Bicaz, lac de acumulare (L. Izvoru Muntelui) și baraj, zonă de agrement; Cheile Bicazului; Muntele Ceahlău — Poliță cu Crini, rezervație complexă; Oglinzi, localitate cu izvoare minerale; Piatra Teiului, rezervație geologică, Durău, stațiune climaterică de odihnă și turism.

• **Monumente istorice și de artă:** centrele Piatra-Neamț, Roman, Bicaz, Văleni, Viișoara, Bisericani, Tazlău, Văratec, Agapia, Cetatea Neamțului, Humulești, Secu, Vînători-Neamț, Războieni, Mănăstirea Neamț ș.a.

JUDEȚUL OLT

• Situat în sudul României, pe cursul inferior al Oltului.

• **Suprafața:** 5 507 km² (2,3% din suprafața României).

• **Populația:** 518 768 locuitori (2,4% din populația țării); densitatea 94,2 loc./km².

• **Reședința:** Slatina.

• **Relieful:** prin excelență de cîmpie și podiș: Piemontul Getic (Platforma Cotmeana), la sud Cîmpia Română (Cîmpia Romanaților ce se termină în lunca Dunării și Cîmpia Boianului).

• **Clima:** continentală, nuanță mai blîndă decît în estul Cîmpiei Române; temperatura medie între 10 și 11°; precipitații 500—510 mm anual.

• **Hidrografia:** fluviul Dunărea, riul Olt, care pe teritoriul județului primește apele Oltețului, Tesluiului ș.a., riul Vedea în est.

• **Resurse:** zăcăminte de țiței și gaze de sondă la Ciurești, Oțești, Iancu Jianu, Comănița, Spineni, Oporelu ș.a., materiale de construcții — argile, balast, nisipuri.

• **Economia:** metalurgia neferoasă (întreprinderile de aluminiu și de prelucrare a aluminiului de la Slatina), construcții de mașini și prelucrarea metalelor (mașini și utilaje Slatina, osii și boghiuri, reparații utilaj agricol și piese de schimb, bunuri metalice la Balș, vagoane la Caracal), pielărie — Corabia, industria textilă (Slatina, Drăgănești-Olt, tricotaje la Caracal), industria alimentară (morărit, panificație Slatina, Caracal, Corabia, fabrici de brînzeturi la Slatina, Caracal, Drăgănești-Olt, de conserve la Corabia și Caracal, de zahăr la Corabia, industria cărnii la Scornicești și Slatina), industria extractivă (schele de extracție la Ciurești, Iancu Jianu, Cungrea, Oporelu, Potcoava, Icoana), sticlărie și ceramică (Scornicești), cărămizi (Slatina).

Agricultura: cereale (68% din suprafața arabilă), plante tehnice și legume, pomicultura, care dispune de condiții naturale favorabile, mai ales în partea de nord. În sud, pe terenurile nisipoase se cultivă pe suprafețe întinse viță de vie; creșterea animalelor — în special bovine, porcine și ovine.

• **Oraşe şi sate:** cinci oraşe, nouă localităţi componente ale oraşelor, 96 de comune (din care 3 suburbane) cu 380 de sate (din care 3 aparţin oraşelor). Oraşe: Slatina, Caracal, Corabia, Balş, Drăgăneşti-Olt.

• **Turism:** obiceiuri şi datini străvechi, arta populară din unele localităţi s-a făcut cunoscută în întreaga ţară. Muzeul sătesc şi de ştiinţe naturale din Orlea; Oboga, străveche aşezare de olari ale căror produse de ceramică sînt cunoscute şi apreciate pentru smaltul şi desenul lor viu colorat. Lunca Dunării şi cea a Oltului, resturi din vechile păduri (Pădurea Reşca).

• **Monumente istorice şi de artă:** centrele Slatina, Caracal, Corabia, Brîncoveni, Fărcaşele, Oboga.

JUDEŢUL PRAHOVA

• Situat în sudul României, în bazinul superior al riului cu acelaşi nume.

• **Suprafaţa:** 4 694 km² (2% din teritoriul României).

• **Populaţia:** 817 108 locuitori (peste 3,3% din populaţia ţării); densitatea 174,1 loc./km².

• **Reşedinţa:** municipiul Ploieşti (199 269 locuitori; cu comunele suburbane 254 592 locuitori).

• **Relieful:** Munţii Ciucaş (1954 m), Baiului (Vf. Neamţu 1923 m), culmea estică a Bucegilor de peste 2000 m (de la Vf. Omu 2505 m — Vîrfu cu Dor); dealurile şi depresiunile subcarpatice, Cîmpia Ploieştilor, Cîmpia Gherghiţei.

• **Clima:** temperat-continentală; temperaturile medii anuale sînt de —2,2° pe vf. Omu şi 10° în sud. Precipitaţiile între 550 mm (în cîmpie) şi 1 200 mm(în zona muntoasă).

• **Hidrografia:** Prahova şi afluenţii săi — Doftana, Teleajen, Cricov, Cricovu Sărat. Lac de acumulare pe riul Doftana (Lacul Păltinoasa).

• **Resurse:** zăcăminte de ţiţei (important bazin petrolifer al ţării), gaze de sondă şi cărbuni, în special lignit (Ceptura, Filipeştii de Pădure), sare (Slănic), calcare, marne, gips; suprafeţe întinse de păduri. Cele mai mari zăcăminte de petrol se află la Boldeşti, Băicoi, Cîmpina, Ţintea, Mislea.

• **Economia:** Energia electrică: termocentralele Brazi, Ploieşti, Floreşti, Cîmpina, industria de extracţie şi prelucrare a petrolului — ramură de bază cu o veche tradiţie, rafinăriile din municipiul Ploieşti şi Cîmpina datînd din a 2-a jumătate a secolului trecut. Acestor rafinării, dezvoltate şi modernizate, li se adaugă cele noi de la Brazi şi Ploieşti — Teleajen. Industria construcţiilor de maşini şi de prelucrare a metalelor (utilaj petrolier Întreprinderea „1 Mai") şi alte utilaje Ploieşti, mecanică fină Sinaia şi Breaza, întreprinderi mecanice Cîmpina, Plopeni, Filipeştii de Pădure ş.a.; industria chimică, reprezentată prin îngrăşăminte chimice Valea Călugărească, industria petrochimică Ploieşti şi Brazi, anvelope Floreşti etc.; industria materialelor de construcţii (ciment, materiale refractare, şamotă, geamuri, sticlărie, var), dezvoltată la Ploieşti, Azuga, Comarnic, Boldeşti-Scăieni, Sinaia, Cîmpina, Gura Beliei etc., industria lemnului: Măneciu Ungureni, Vălenii de Munte, Cîmpina, Ploieşti, hîrtie — Buşteni. Întreprinderi ale industriei uşoare există la Ploieşti (Ţesătoria „Dorobanţul"), Azuga (Fabrica de postav), Păuleşti (Ţesătoria de in „Intex"), ţesătorie de mătase la Vălenii de Munte, industria alimentară (Ploieşti, Valea Călugărească, Azuga, Vălenii de Munte, Sinaia).

Agricultura: cereale (grîu, porumb), floarea-soarelui, sfeclă de zahăr, cartofi, legume şi zarzavaturi; pomicultura şi viticultura (podgoriile Valea Călugărească, Dealu Mare şi Urlaţi).

• Întinsele suprafeţe ocupate de păşuni şi fîneţe naturale au creat condiţii prielnice pentru dezvoltarea zootehniei, ramură agricolă cu vechi tradiţii în judeţ. Ponderi ridicate înregistrează creşterea bovinelor, ovinelor şi în ultimul timp a păsărilor. Pentru dezvoltarea agriculturii au fost puse în funcţiune o serie de obiective ca: serele I.A.S. din Tătărani, complexele avicole din Băicoi şi Movila Vulpii ş.a. Situat într-o zonă de veche şi densă populaţie, judeţul Prahova dispune de o reţea foarte numeroasă de aşezări omeneşti.

• **Oraşe şi sate:** 1 municipiu (Ploieşti), 13 oraşe (cu 53 de localităţi componente), judeţul cu cel mai mare număr de oraşe din ţară, 85 de comune, din care 9 suburbane şi 401 sate. Oraşe: municipiul Ploieşti, Cîmpina, Băicoi, Breaza, Sinaia, Comarnic, Mizil, Buşteni, Boldeşti-Scăieni, Vălenii de Munte, Slănic, Azuga, Plopeni, Urlaţi.

• **Turism:** foarte dezvoltat, obiective turistice numeroase şi variate: Azuga, staţiune climaterică; Breaza, localitate climaterică, Buşteni, staţiune climaterică; Munţii Ciucaşului, Cheia, staţiune climaterică; Munţii Bucegi, rezervaţie naturală complexă pe abruptul şi podul Bucegilor, cu zona ştiinţifică Valea Jepilor — pantele Caraimanului (200 hectare); Poiana Ţapului, staţiune climaterică; Sinaia, staţiune balneoclimaterică de interes general; Vălenii de Munte, staţiune climaterică, Munţii Baiului; Slănic, staţiune balneoclimaterică; „Muntele de Sare" — rezervaţie geologică, salină; Barajul şi Lacul Paltinu de pe riul Doftana; Telega, staţiune balneoclimaterică de interes local. Teleferice la Sinaia şi Buşteni — Munţii Bucegi.

• **Monumente istorice şi de artă:** centrele Ploieşti, zona turistică Sinaia — Buşteni, Doftana, Bucov, Tîrgşoru Vechi, Băicoi, Floreşti, Filipeştii de Pădure, Filipeştii de Tîrg, Măgureni, Cîmpina, Posada, Brebu, Vălenii de Munte, Drajna, Urlaţi, Apostolache, Gherghiţa, zona turistică Cheia (Mănăstirea Cheia, Munţii Ciucaş).

JUDEŢUL SATU MARE

• Situat în nord-vestul României, în bazinul inferior al Someşului.

• **Suprafaţa:** 4 405 km² (1,9% din teritoriul României).

• **Populaţia:** 393 916 locuitori (1,8% din populaţia ţării); densitatea 89,4 loc./km².

• **Reşedinţa:** municipiul Satu Mare (103 612 locuitori).

• **Relieful:** alcătuit din două unităţi distincte: în vest se află Cîmpia Someşului, Cîmpia Eriului, Cîmpia Nirului şi Ecedului cu întinse zone înduiguite şi secate şi dune de nisip, iar în est Munţii Oaşului (869 m) şi o parte din Munţii Gutiiului (Vf. Pietroasa 1200 m şi Vf. Rotundu 1240 m), care închid Depresiunea Oaşului („Ţara Oaşului"). În sud-est, Culmea Codrului (580 m Vf. Lespezi).

• **Clima:** continental-moderată. Precipitaţiile medii anuale 650—700mm.

• **Hidrografia:** Someş (cursul inferior), Crasna, Eriu şi Tur. Lac de acumulare pe riul Tur (L. Călineşti).

• **Resurse:** zăcăminte de minereuri neferoase (Munţii Oaşului), materiale de construcţii, izvoare minerale (Bixad, Tarna Mare).

• **Economia:** industria construcţiilor de maşini şi prelucrarea metalelor, utilaj minier, vagonete şi locomotive Diesel electrice de mină, vagoane de cale ferată îngustă, maşini şi utilaje pentru ramuri ale industriei, maşini de gătit cu gaze şi combustibil solid ş.a. la Satu Mare, lacuri şi vopsele (Satu Mare), materiale de construcţie (Satu Mare, Carei, Tăşnad, Livada), sticlărie (Poiana Codrului), exploatarea şi prelucrarea lemnului (Satu Mare, Bixad, Negreşti-Oaş, Carei, Tăşnad), industria textilă (Satu Mare, Carei, Negreşti-Oaş), tricotaje şi confecţii (Satu Mare), alimentară (Satu Mare, Carei, Tăşnad, Negreşti-Oaş) şi industria locală.

Agricultura: cereale (grîu, porumb), leguminoase, floarea-soarelui, sfeclă de zahăr, cartofi, tutun; cultura pomilor fructiferi (meri şi pruni), viţă de vie (zona Tarna Mare, Satu Mare, Tăşnad); creşterea animalelor (bovine, porcine şi ovine).

• **Oraşe şi sate:** patru oraşe, din care un municipiu (Satu Mare) (cu 8 localităţi componente ale municipiului şi oraşelor) şi 56 comune (din care una suburbană) cu 226 de sate (din care cinci aparţin oraşelor). Municipiul Satu Mare, situat pe riul Someş, la 127 m altitudine, este principalul centru industrial şi social-cultural al judeţului; Carei, Negreşti-Oaş, Tăşnad.

• **Turism:** Obiective turistice variate şi atractive: Beltiug, staţiune balneară de interes local; Bixad, staţiune balneară de interes local; Călineşti-Oaş, complex turistic; Cămărzana, tei secular, arbore ocrotit; Luna, Valea Mariei, Puturoasa, staţiuni balneare de interes local; Doba, pajişti cu lalele pestriţe; Vîrfu Pietroasa, Munţii Gutiiului; Munţii Oaşului, Ţara Oaşului, Culmea Codrului, Tarna Mare, staţiune balneară de interes local; Sărbătoarea „Simbra oilor", "Sfinxul Oaşului".

• **Monumente istorice şi de artă:** centrele Satu Mare, Carei, Tăşnad, Negreşti-Oaş, Medieşu Aurit, Vama, Păuleşti, Călineşti-Oaş, Turulung, Halmeu, Căuaş, Hodod, Aciş, Beltiug, Socond, Ardud, Sanislău ş.a.

JUDEŢUL SĂLAJ

• Situat în nord-vestul ţării.

• **Suprafaţa:** 3 850 km² (1,6% din teritoriul ţării).

• **Populaţia:** 264 417 locuitori (1,2% din populaţia ţării); densitatea 68,7 loc./km².

• **Reşedinţa:** oraşul Zalău.

• **Relieful:** muntos şi deluros. Munţii Meseşului (996 m), Muntele Şes (918 m), dealurile din Platforma Someşană, Depresiunea Şimleului, Depresiunea Almaşului.

• **Clima:** continental-moderată, temperaturile între 6° şi 8°, precipitaţiile între 630 şi 700 mm anual.

• **Hidrografia:** Someşul cu afluenţii săi — Almaş, Agrij; Crasna cu Zalău; Barcău.

• **Resurse:** zăcăminte de cărbune brun, care se exploatează în sectorul minier Surduc şi Cristolţel şi în bazinul Almaşului, lignit în bazinul carbonifer Sărmăşag şi Ip, calcare la Cuciulat şi Prodăneşti, argilă, nisipuri cuarţoase, alabastru la Stana, Ciocmani-Turbuţa, izvoare cu ape minerale, bogat patrimoniu forestier şi întinse pajişti naturale.

• **Economia:** caracter agro-industrial. Industria este reprezentată prin extracţia cărbunilor (Surduc, Cristolţel, Sărmăşag, Chieşd, Ip etc.) şi prin întreprinderi ale industriei constructoare de maşini şi de prelucrare a metalelor (conductori emailaţi, armături industriale din fontă şi oţel — Zalău), prelucrarea metalelor Şimleu Silvaniei, Cehu Silvaniei, Jibou, industria materialelor de construcţii (Zalău, Şimleu Silvaniei, Nuşfalău, Surduc, Crasna), industria de exploatare şi prelucrare a lemnului (Zalău, Şimleu Silvaniei, Jibou), industria textilă (Zalău), industria alimentară, de morărit şi panificaţie (Zalău, Jibou, Şimleu Silvaniei), prelucrarea cărnii (Zalău, Şimleu Silvaniei, Jibou ş.a.), produse lactate (Zalău, Şimleu Silvaniei, Jibou), conserve de legume şi fructe (Zalău), ş.a., industria meşteşugărească şi locală.

Agricultura: pe primul loc se află cerealele (porumb, grîu) urmate de cartofi, legume şi plante tehnice. Un loc deosebit de important în economia judeţului îl are pomicultura, multe localităţi ale judeţului fiind renumite pentru fructele lor (Şimleu Silvaniei, Plopiş, Sig, Valcău de Jos, Stîrciu, Buciumi, Bănişor). La acestea se adaugă creşterea animalelor (ovine, bovine, porcine).

• **Oraşe şi sate:** patru oraşe (8 localităţi componente) şi 54 de comune cu 281 de sate (din care 8 aparţin oraşelor). Oraşele — Zalău, Şimleu Silvaniei, Jibou şi Cehu Silvaniei.

• **Turism:** Posedă importante obiective turistice; peisaje naturale, elemente etnografice şi folclorice, obiective arheologice, istorice şi culturale. Bizuşa-Băi, staţiune balneară de interes local; Izvoarele şi Cheile Barcăului de la Tusa şi Sig; Defileul Someşului de la Benesat; Jibou, staţiune balneară de interes local, grădină botanică; Zalnoc, staţiune balneară de interes local; Meseşenii de Sus, staţiune balneară de interes local; Zăuan-Băi, staţiune balneară de interes local.

• **Monumente istorice şi de artă:** centrele Zalău, Românaşi, Agrij, Buciumi, Almaşu, Hereclean, Guruslău, Bocşa, Măeriştе, Şimleu Silvaniei, Moigrad, Cehu Silvaniei, Năpradea.

JUDEȚUL SIBIU

• Situat în centrul României, în partea de sud a Transilvaniei.
• **Suprafața:** 5 422 km² (2,3% din suprafața României).
• **Populația:** 481 612 locuitori (2,2% din populația țării); densitatea 88,8 loc./km².
• **Reședința:** municipiul Sibiu (151 120 locuitori; cu comunele suburbane 169 692 locuitori).
• **Relieful:** variat. Munții Făgărașului (jumătatea vestică a fațadei sale nordice). Munții Cindrel (Cibin) (2 244 m) și Lotrului (versantul nordic) (Vf. Șteflești 2 242 m), despărțiți de adîncul defileu al Oltului (Turnu Roșu). În Munții Făgărașului, care reprezintă cel mai înalt masiv și cu aspectul cel mai pronunțat alpin dintre toți munții României, se găsesc vîrfurile Negoiu (2 535 m), Vînătoarea lui Buteanu (2 507 m), Ciortea (2 426 m) ș.a.; dealurile din Podișul Tîrnavelor și Podișul Hîrtibaciului; depresiunile Făgărașului, Sibiului, Săliștei și Apoldului.
• **Clima:** de tip continental; precipitații 650—700 mm; temperatura medie anuală între —2° în zona alpină a Munților Făgăraș și 9° în zona de podiș.
• **Hidrografia:** Oltul cu Cibin unit cu Hîrtibaciu și Sadu; Tîrnava Mare.
• **Resurse:** zăcăminte de gaze naturale de calitate superioară(Bazna, Copșa Mică, Nou Săsesc, Ilimbav). Legate de existența masivelor de sare sînt apele minerale clorurosodice de la Ocna Sibiului și apele sărate din adîncime de la Miercurea Sibiului, iar de zăcămintele de gaz metan apele clorurosodice, iodurate și bromurate de la Bazna; importante rezerve de materiale de construcții: marmură pe valea Porumbacului, argile, nisipuri, balast ș.a.
• **Economia:** ramura principală o reprezintă construcțiile de mașini și prelucrarea metalelor, concentrate în orașele Sibiu (Întreprinderea „Independența", Întreprinderea de piese auto, Întreprinderea mecanică, Întreprinderea „Balanța" ș.a.), Mediaș(Întreprinderea „Automecanica", Fabrica de șuruburi, „Emailul Roșu" — articole de uz casnic), în localitatea Mirșa (Uzina mecanică) și Ocna Sibiului (cuțite și alte articole de uz casnic).

Valorificarea gazului metan constituie baza industriei chimice, dezvoltată în orașul Copșa Mică și Mediaș. Alături de Uzina „Carbosin", care are profil de chimizare a gazului metan din Copșa Mică, tot aici se află o fabrică de acid sulfuric și o instalație de plumb și zinc. La Sibiu se prelucrează masele plastice. Alături de industria grea, ponderi însemnate dețin ramurile industriei ușoare. Astfel, industria textilă, cu veche tradiție în această parte a țării, este concentrată în orașele Sibiu, Mediaș, Cisnădie, Agnita, Tălmaciu, Orlat, Dumbrăveni, tricotaje (Sibiu, Agnita), confecții (Sibiu), iar industria pielăriei, blănăriei și încălțămintei în Sibiu, Mediaș și Agnita. Județul Sibiu se remarcă, de asemenea, prin produsele de sticlă (geamuri, sticlărie) (la Mediaș s-a obținut primul cristal românesc), sticlărie (Avrig, Sibiu). În producția de sticlă și geamuri, orașul Mediaș ocupă locul al doilea pe țară. O pondere însemnată în economia județului o are industria de exploatare și prelucrare a lemnului (Orlat, Tălmaciu, Sibiu, Mediaș), industria poligrafică (Sibiu) și industria alimentară (Sibiu, Mediaș, Agnita, Avrig, Cisnădie ș.a.).

Agricultura: grîul are ponderea cea mai ridicată, urmat de plantele tehnice. În creșterea animalelor, predomină taurinele, porcinele ovinele. Destul de răspîndite și dezvoltate sînt avicultura și sericicultura.
• **Orașe și sate:** șapte orașe, din care două municipii (Sibiu și Mediaș) cu 13 localități componente, 55 de comune (din care suburbane cinci) cu 175 sate (două aparțin orașelor). Cel mai important centru industrial, cultural și turistic al județului este municipiul Sibiu, apoi municipiul Mediaș, Cisnădie, Agnita, Dumbrăveni, Copșa Mică, Ocna Sibiului.
• **Turism:** Obiective numeroase, variate și foarte atractive: Bazna, stațiune balneoclimatică de interes general. Calcarele cu hipuriți de la Cisnădioara, rezervație paleontologică; Miercurea Sibiului, stațiune balneară de interes local; Munții Făgărașului: Lacul și golul alpin Bilea, rezervație complexă; vîrfuri, lacuri glaciare, teleferic Bilea Cascadă — L. Bilea, șoseaua „Transfăgărășanul", Munții Cindrelului; Cheile Cibinului, iezerele Cindrelului, Complexul turistic Crint; Ocna Sibiului, stațiune balneoclimatică de interes general, Lacul fără fund, rezervație geologică; Păltiniș, stațiune de odihnă și turism, Complexul Șanta; Lacul Negovanu, lac de acumulare și baraj pe riul Sadu; Vulcanii noroioși de la Hașag, rezervație geologică, Dumbrava (Sibiu), loc de agrement.
• **Monumente istorice și de artă:** centrele Sibiu, Mediaș, Agnita, Cisnădie, Ocna Sibiului, Șelimbăr, Cisnădioara, Rășinari, Avrig, Cîrța, Cîrțișoara, Șura Mare, Ighișu Nou, Moșna, Bazna, Dîrlos, Brateiu, Dumbrăveni, Laslea, Biertan, Slimnic, Turnu Roșu, Vurpăr, Tilișca.

JUDEȚUL SUCEAVA

• Situat în partea de nord a României, în nord-vestul Moldovei.
• **Suprafața:** 8 555 km² (3,6% din suprafața țării).
• **Populația:** 634 000 locuitori (3,0% din populația României); densitatea 74,1 loc./km².
• **Reședința:** municipiul Suceava.
• **Relieful:** muntos și deluros: Munții Suhardului (Vf. Omu, 1932 m), Obcinele Bucovinei (1 588 m), Masivele Rarău (1 651 m) și Giumalău (1 857 m), culmile nordice ale Munților Stînișoarei (Vf. Bivolu 1 530 m), Munții Bistriței (Pietrosu 1 791 m) și Călimani (Pietrosu 2 100 m). Între acești munți se află larga depresiune a Dornelor. În estul județului, Podișul Sucevei.
• **Clima:** caracter continental; temperaturile medii anuale între 1° și 8,5°. Precipitațiile între 500 și 1 200 mm.
• **Hidrografia:** Siretul cu afluenții săi Suceava, unită cu Brodina, Putna și Sucevița, Șomuzu Mare, Moldova unită cu Moldovița, Humor, Suha Mare și Bistrița cu Dorna, Neagra Șarului și Neagra.
• **Resurse:** zăcăminte minerale, dintre care mai importante sînt cele de mangan (Iacobeni, Vatra Dornei, Șaru Dornei, Ciocănești), turbă Neagra Șarului, Șaru Dornei, Dorna Candrenilor, Poiana Stampei), pirită cupriferă (Fundu Moldovei, Leșu Ursului), sare (Cacica), sulf (Gura Haitii), calcare (Pojorita, Iacobeni, Cîmpulung Moldovenesc), gresii calcaroase (Solca, Păltinoasa), numeroase izvoare minerale carbogazoase.
• **Economia:** complexitate și dinamism: exploatarea și industrializarea lemnului (cherestea la Falcău, Brodina, Putna, Frasin, Sucevița, Moldovița, Vama, Gura Humorului, Vatra Dornei, Iacobeni), plăci aglomerate la Fălticeni, plăci fibrolemnoase, placaj, binale (Suceava), mobilă (la Suceava, Rădăuți, Cîmpulung Moldovenesc) și industria celulozei și hîrtiei (Complexul de hîrtie și celuloză Suceava), mucava (Molid), valorificarea cetinei (Cîmpulung Moldovenesc), metalurgia neferoasă, inclusiv extracția minereurilor neferoase (exploatarea piritei, manganului) și industria construcțoare de mașini (Întreprinderea de utilaje și piese de schimb Suceava, Întreprinderea mecanică Suceava, Uzina de reparații auto Suceava, utilaje și piese de schimb (Vatra Dornei), industria materialelor de construcții, piatră pentru construcții, var, cărămizi, prefabricate din beton (Vatra Dornei, Iacobeni, Pojorita, Cîmpulung Moldovenesc, Suceava ș.a.), sticlărie ambalaj (Suceava). Bine reprezentată este industria alimentară: produse lactate (Vatra Dornei, Rădăuți, Suceava, Șcheia, Cîmpulung Moldovenesc, Șaru Dornei, Dorna Candrenilor), produse din carne (Șcheia și Suceava), conserve (Suceava, Fălticeni), panificație și morărit (Suceava), bere (Suceava, Solca, Rădăuți), textilă,filaturi de bumbac (Cîmpulung Moldovenesc, Gura Humorului), fire de in și cînepă la Fălticeni și confecții, tricotaje (Suceava, Rădăuți, Siret), pielărie și încălțăminte (Suceava). Industria locală și cooperația meșteșugărească (Suceava, Vatra Dornei, Rădăuți ș.a.).

Agricultura: cereale, sfeclă de zahăr, cartofi (locul I pe țară ca suprafață și producție), în și cînepă, plante furajere. O ramură dezvoltată a agriculturii județului este pomicultura (zona pomicolă Fălticeni), Suceava situîndu-se în primele locuri pe țară în producția de mere și cu ponderi importante în producția de prune, cireșe, pere și nuci. În cadrul agriculturii un rol important îl are sectorul zootehnic (bovine, porcine, ovine și cabaline).

• **Orașe și sate:** opt orașe, din care un municipiu (Suceava), cu 16 localități componente ale orașelor și 90 de comune, din care patru suburbane, cu 396 de sate (un sat aparține orașului Solca). Municipiul Suceava apoi Rădăuți, Fălticeni, Cîmpulung Moldovenesc, Vatra Dornei, Gura Humorului, Siret și Solca.

• **Turism:** Foarte dezvoltat, obiective de mare importanță și atracție: Solca, ape clorurate; Cacica, salină, ape clorurate; codrul secular Slătioara, rezervație forestieră; com. Stolpicani; Cîmpulung Moldovenesc, stațiune climatică; Cîrlibaba, rezervația complexă Lala-Bila din Munții Rodnei (Ineu); Dorna Candrenilor, localitate cu izvoare minerale, carbogazoase, cu stații de îmbuteliere la Coșna și Poiana Negrii; Finețele de la Bosanci, rezervație botanică; Iacobeni, localitate cu izvoare minerale; Moldova-Sulița, Răchitișu Mare, rezervație complexă; Munții Călimani rezervație complexă; („12 Apostoli" (200 ha) (peșterile din Negoiu Românesc); Pietrele Doamnei, Vf. Rarău, rezervație geologică; Poiana Stampei, Tinovul Mare, rezervație complexă; stejarul secular de la Cajvana, arbore ocrotit; Vatra Dornei, stațiune balneoclimatică de interes general; Șaru Dornei, ape minerale, stație de îmbuteliere; Tinovul Lucina-Găina, rezervație botanică, Breaza; Defileul Bistriței (Cheile Zugreni, Toance).
• **Monumente istorice și de artă:** centrele Suceava, Voroneț, Gura Humorului, Dragomirna, Moldovița, Sucevița, Arbore, Putna, Siret, Baia, Fălticeni, Dolhasca, Rișca, Grămești, Rădăuți, Solca, Ciprian Porumbescu, Pătrăuți, Șcheia, Cîmpulung Moldovenesc, Cîrlibaba.

JUDEȚUL TELEORMAN

• Situat în centrul Cîmpiei Române.
• **Suprafața:** 5 872 km² (2,5% din suprafața României).
• **Populația:** 523 049 locuitori (2,4% din populația țării); densitatea 89,1 loc./km².
• **Reședința:** orașul Alexandria.
• **Relieful:** tipic de cîmpie cu o ușoară înclinare de la nord spre sud și cu altitudini între 50 și 150 m, vestul Cîmpiei Burnazului, Cîmpia Boianului și Cîmpia Găvanu-Burdea (nord), subunități ale Cîmpiei Române.
• **Clima:** continentală; temperaturi medii anuale între 10—11°. Precipitații 500 — 550 mm.
• **Hidrografia:** formată, în vest, de Olt spre vărsare (20 km) și Sii, Călmățui, Vedea cu afluenții ei Burdea, Pîriu Ciinelui și Teleorman, Glavacioc, Cilnișteа, riuri de cîmpie cu regim variabil. Dunărea formează o luncă largă favorabilă îndeosebi unor intensive culturi legumicole. Lacuri: Suhaia (piscicultură), Bujorescu (lac de meandru în lunca Dunării) lîngă Zimnicea etc.
• **Resurse:** zăcăminte de petrol și gaze naturale puse în evidență și date în exploatare în sectorul Olteni-Videle; materiale de construcții (nisipuri și argile).
• **Economia:** are un caracter complex; Industria extractivă de petrol și gaze: Videle, Blejești, Baciu, Sericu, Siliștea, Trivalea-Moșteni, Purani etc. industria construcțiilor de mașini și a prelucrării metalelor; Alexandria (electrotehnică, rulmenți, utilaje); Roșiori de Vede (material rulant, mașini agricole); industria chimică (Turnu Măgurele — îngrășăminte chimice); materiale de construcții (Alexandria, Roșiori de Vede, Zimnicea, Videle); industria lemnului (Roșiori de Vede, Alexandria, Zimnicea, Videle); alimentară: ulei vegetal la Roșiori de Vede, conserve de legume și fructe la Alexandria, Turnu Măgurele, Zimnicea, produse de carne la Alexandria, Roșiori de Vede, Turnu Măgurele, de morărit și panificație la Alexandria, Roșiori de Vede, Videle, produse lactate, Roșiori de Vede, Alexandria, Zimnicea; textile (Alexandria, Roșiori de Vede, Zimnicea), tricotaje (Turnu Măgurele, Zimnicea, Videle); covoare (Alexandria, Zimnicea).

Agricultura: principalele culturi agricole sînt cerealele (grîu și porumb), floarea-soarelui, sfecla de zahăr. Suprafețe importante dețin

legumicultura, județul Teleorman ocupînd unul din primele locuri pe țară; creșterea animalelor, mai ales bovine și porcine.

● **Orașe și sate:** cinci orașe, dintre care unul este municipiu (Turnu Măgurele) — cinci localități componente ale municipiului și orașelor, 84 de comune (6 suburbane) cu 233 de sate (un sat aparține orașului Videle). Orașele: municipiul Turnu Măgurele, Alexandria, Roșiori de Vede, Zimnicea și Videle sînt vechi centre comerciale, dezvoltate la intersecții de importante drumuri, unele avînd o istorie multiseculară. Ele sînt orașe tipice de cîmpie.

● **Turism:** Cîmpiile județului Teleorman prezintă interes turistic. O zonă importantă prin natura sa o constituie Dunărea și lunca ei, lacurile (Suhaia, Fățana, Bujorescu etc.), care vor fi transformate într-o arie turistică de seamă. De asemenea, pot fi puse în valoare și unele păduri, resturi ale unor codri seculari de odinioară, cum sînt: „Tufanii Grozii" din Drăgănești-Vlașca, locul unde a fost decapitat haiducul Grozea, pădurile Brătășanu (comuna Trivalea-Moșteni), Brînceni, Păuleasca (comuna Frumoasa), Pietroșani ș.a. În județ se găsesc și puncte arheologice foarte interesante.

● **Monumente istorice și de artă:** Alexandria, Turnu Măgurele, Zimnicea, Roșiori de Vede, Islaz, Balaci, Didești.

JUDEȚUL TIMIȘ

● Situat în vestul României.

● **Suprafața:** 8 678 km² (3,6% din teritoriul României).

● **Populația:** peste 696 736 locuitori (3,3% din populația țării); densitatea 80,3 loc./km².

● **Reședința:** municipiul Timișoara (268 785 locuitori; cu comunele suburbane 282 691 locuitori).

● **Relieful:** se caracterizează prin predominarea suprafețelor netede — Cîmpia Banatului (Cîmpia Timișului, Lugojului), dealurile piemontane ale Buziașului și sectorul sudic al Dealurilor Lipovei. Spre nord-est se află prelungiri ale Munților Poiana Ruscă, ce se desfășoară din Vf. Padeșu (1 374 m) și Vf. Rusca 1 355 m.

● **Clima:** continentală cu caracter de cîmpie; temperaturi medii anuale 10—11°; precipitații cuprinse între 500 și 700 mm.

● **Hidrografia:** riurile Bega (cursul mijlociu și inferior canalizate), Timiș, au curs meandrat, cu dese revărsări din cauza pantei reduse, cu afluenții Timișana, Pogăniș, Bîrzava.

● **Resurse:** zăcăminte de lignit (Sinersig), materiale de construcții (bazalt, argile și nisipuri) și izvoare cu ape minerale (Buziaș, Călacea, Timișoara, Ivanda).

● **Economia:** foarte dezvoltată, caracter complex; industria construcțiilor de mașini și prelucrarea metalelor (electrotehnică — „Electromotor" și „Electrobanat"), mașini și utilaje pentru ramurile industriei, material rulant, piese auto, autobetoniere, mașini agricole, bunuri metalice etc. Timișoara, utilaje — Lugoj, metalurgie feroasă, produse metalice — Nădrag, industria chimică (Întreprinderile „Azur" și „Solventul"; detergenți, prelucrarea maselor plastice)—Timișoara, Margina; întreprinderi ale industriei alimentare (Timișoara, Lugoj, Sînnicolau Mare, Deta, Buziaș), textile, tricotaje, confecții la Timișoara; industria bumbacului și mătăsii la Lugoj; industria tricotajelor și a cinepei la Sînnicolau Mare. La acestea se adaugă industria materialelor de construcții (Timișoara, Lugoj, Jimbolia, Cărpiniș, Chizătău ș.a.), industria sticlăriei (Tomești), industria lemnului (Timișoara, Lugoj, Sînnicolau Mare, Deta ș.a.), industria poligrafică (Timișoara), industria pielăriei, marochinăriei și încălțămintei (Timișoara, Jimbolia, Deta), industria locală și cooperația meșteșugărească (Timișoara, Jimbolia, Lugoj, Deta, Sînnicolau Mare, Șag, Recaș, Gătaia etc.).

Agricultura: cerealele (ocupă unul din locurile fruntașe pe țară în producția acestora), floarea-soarelui, sfeclă de zahăr și cartofi. De asemenea este dezvoltată pomicultura (în special mere și prune) și legumicultura în jurul orașelor. Sectorul zootehnic se bazează pe creșterea bovinelor, porcinelor, ovinelor și creșterea păsărilor.

● **Orașe și sate:** șase orașe, dintre care două sînt municipii (Timișoara și Lugoj), (7 localități componente) și 76 de comune, din care suburbane trei, cu 318 sate din care două aparțin orașelor. Orașe: Timișoara, este unul dintre primele orașe ale țării, Lugoj, urmat de Jimbolia, Sînnicolau Mare, Buziaș și Deta.

● **Turism:** Numeroase obiective turistice: Bazoșu Nou, rezervație dendrologică; Buziaș, stațiune balneoclimatică de interes general; Călacea și Ivanda, stațiuni balneoclimaterice de interes local; pădurile de la Bistra, Giroc, Pișchia, Charlotenburg, (Șarlota,), Satchinez, rezervație ornitologică ,Munții Poiana Ruscă cu vîrfurile Padeșu, Rusca, Scărișoara, Glodea au păduri de foioase, locuri de vînătoare, drumeție și schi.

● **Monumente istorice și de artă:** Timișoara, Lugoj, Traian Vuia, Lenauheim, Victor Vlad Delamarina, Deta, Margina.

JUDEȚUL TULCEA

● Situat în sud-estul României, între Dunăre și Marea Neagră.

● **Suprafața:** 8 430 km² (3,5% din teritoriul României).

● **Populația:** 254 403 locuitori (1,2% din populația țării); densitatea 30,2 loc./km².

● **Reședința:** municipiul Tulcea.

● **Relieful:** În nord-est o regiune mai înaltă și puternic erodată (Munții Măcin (Vf. Greci 467 m). Spre sud se întind: Podișul Babadagului și Podișul Casimcei, iar spre est dealurile mai joase ale Tulcei. Rest al unor munți de virstă hercinică, cei mai vechi din România.

● **Clima:** continentală (veri calde și ierni blînde), precipitații scăzute.

● **Hidrografia:** Dunărea, iar spre est Marea Neagră și complexul lagunar Razim (lacurile Razim, Golovița, Zmeica și Babadag). În cuprinsul său județul este străbătut de cursuri mici de ape, cu regim foarte neregulat, care în timpul verii seacă aproape complet (Telița, Taița, Slava, Topolog ș.a.).

● **Resurse:** destul de variate — zăcăminte metalifere feroase apar în zona localității Iulia, iar neferoase la Mina Altin-Tepe. Din zona muntoasă și de podiș se exploatează granite, cuarțite și calcare. Munții, Podișul Babadag și grindurile din Delta Dunării sînt acoperite cu păduri de foioase. De asemenea, delta prezintă o importanță foarte mare pentru stuf, pescuitul industrial și turism.

● **Economia:** caracter complex — industria alimentară (principala bază piscicolă a țării). Cele mai importante întreprinderi industriale ale județului sînt: unitățile industriei alimentare pentru valorificarea peștelui (Tulcea, Sulina, Jurilovca), morărit și panificație (Tulcea, Măcin, Sulina), fabrici de produse lactate (Babadag, Tulcea), fermentarea tutunului (Isaccea), întreprinderi pentru exploatarea și valorificarea stufului (Tulcea), industria feroaliajelor și aluminei (Tulcea), construcții și reparații navale destinate deltei (Tulcea, Sulina), pescuitului oceanic (Tulcea), unități pentru exploatarea materialelor de construcție (Măcin, Isaccea, Greci, Turcoaia, Tulcea, Zebil, Baia), a calcarului siderurgic (Mahmudia), a baritinei (Somova, Mineri), a piritei cuprifere (Mina Altin-Tepe), cuarț (Cerna) ș.a.

Agricultura: Peste 50% din suprafața județului este ocupată de terenuri arabile, păduri, pășuni, vii, livezi de pomi fructiferi. Circa 78 000 ha au fost amenajate pentru irigat. Principalele culturi sînt cerealele (porumb și grîu), plantele industriale (floarea-soarelui), legumele și vița de vie (renumita podgorie Niculițel); creșterea animalelor (bovine, porcine, ovine) și mai ales pescuitul (primul loc în producția piscicolă a țării) și vinatul în deltă.

● **Orașe și sate:** cinci orașe, dintre care un municipiu (Tulcea) (8 localități componente ale municipiului și orașelor și 43 de comune cu 133 de sate. Tulcea, cel mai important centru economic și social-cultural al județului, celelalte orașe (Măcin, Babadag, Isaccea și Sulina) sînt localități mici.

● **Turism:** Foarte dezvoltat și atractiv datorită mai ales Deltei Dunării și complexului lacustru Razim. Delta Dunării, rezervațiile: Roșca — Buhaiova — Hrecisca; Sfîntu Gheorghe — Perișor — Zătoane; Periteasca — Leahova — Portița; Pădurea Caraorman, rezervație forestieră; Pădurea Letea, rezervație naturală complexă; Pădurea Luncavița, rezervație forestieră; Punctul fosilifer Agighiol, rezervație paleontologică; Insula Popina (L. Razim), sărăturile de la Murighiol, Munții Măcinului de un pitoresc rar. Sfîntu Gheorghe, sat turistic.

● **Monumente istorice și de artă:** centrele Tulcea, Isaccea, Sulina, Niculițel, Garvăn, Babadag, Enisala, Mahmudia, Măcin, Cerna, Jurilovca, Turcoaia.

JUDEȚUL VASLUI

● Situat în estul României, ocupînd o bună parte din Podișul Central Moldovenesc.

● **Suprafața:** 5 300 km² (2,2% din teritoriul României).

● **Populația:** 436 874 locuitori, ceea ce reprezintă aproximativ 2,0 % din populația țării. Densitatea 82,4 loc./km².

● **Reședința:** orașul Vaslui.

● **Relieful:** de podiș (Podișul Central Moldovenesc, Colinele Tutovei, Dealurile Fălciului); altitudinile variază între 200 și 500 m, fiind mult mai coborîte în Depresiunea Elanului și lunca joasă a Prutului (20 m).

● **Hidrografia:** cursul superior și mijlociu al Bîrladului cu afluenții săi (Vaslui, Racova, Crasna, Simila și Tutova) și Prutul cu Pruteț și Elan.

● **Clima:** pronunțat caracter continental, temperaturi cuprinse între 7,5° și 9,5°, precipitații relativ reduse, între 450 și 600 mm anual.

● **Resurse:** materiale de construcție (gresie, nisip, pietriș).

● **Economia:** profil agrar-industrial. Industria, care a cunoscut o însemnată dezvoltare, în special în ultimul deceniu, este amplasată în principalele orașe: Bîrlad (industria electrotehnică; de rulmenți, mobilă, de confecții, morărit și panificație, ulei, preparate din carne, de produse lactate); Vaslui (industria construcțiilor de mașini, materiale izolatoare, fabrici de mobilă, confecții, filatură de bumbac, morărit și panificație, produse lactate, conserve); Huși (încălțăminte, textile, tricotaje, panificație, conserve, produse lactate ș.a.)

● Industria alimentară mai cuprinde unități specializate în valorificarea unor produse agricole (industrializarea vinului, Vaslui, Huși, Negrești, Murgeni, Banca, Puiești); tutunului (Bîrlad). Industria locală și cooperația meșteșugărească este prezentă în centrele Bîrlad, Vaslui, Huși, Negrești, Muntenii de Jos, Murgeni ș.a.

Agricultura: cerealele (circa 70% din suprafața arabilă), urmate de plantele tehnice (floarea soarelui, sfecla de zahăr, inul, cinepa, tutunul ș.a.) care dețin și ele circa 12% din suprafața arabilă.

Județul Vaslui dispune de condiții deosebit de favorabile pentru cultura viței de vie, fiind renumite podgoriile: Huși, Vutcani, Oltenești etc., și a pomilor fructiferi (Huși, Averești, Vutcani etc.).

Pășunile și fînețele naturale precum și plantele de nutreț cultivate au ajutat dezvoltarea sectorului zootehnic, creșterea oilor fiind practicată din vechime, apoi bovine și porcine.

● **Orașe și sate:** patru orașe, din care un municipiu (Bîrlad), (9 localități componente) și 71 de comune cu 456 de sate (din care 6 aparțin orașului Negrești). Cele mai mari și importante centre economice ale județului sînt orașele: Bîrlad, Vaslui, Huși și Negrești.

● **Turism:** peisaje pitorești și obiective turistice interesante. Punctul fosilifer Mălușteni, rezervație paleontologică; Pădurea Hîrboanca-Brăhășoaia, rezervație forestieră, comuna Ștefan cel Mare, Movila Răbiia-Albița etc.

● **Monumente istorice și de artă:** centrele Vaslui, locul istoric Podul Înalt, Bîrlad, Huși, Solești.

JUDEȚUL VÎLCEA

• Situat în partea de nord-est a Olteniei la sud de Carpații Meridionali.

• **Suprafața:** 5 701 km² (2,4% din suprafața României).

• **Populația:** 414 380 locuitori (1,9% din populația țării); densitatea 72,6 loc./km².

• **Reședința:** municipiul Rîmnicu Vîlcea.

• **Reliefu**l: creasta înaltă a Făgărașului (la vest de Vf. Negoiu (2 535 m) cu virfurile Scara, Ciortea, Budislavu, Suru (2 200—2 400 m), trecînd la vest de Olt în culmea principală a Munților Lotrului (2 242 m) pînă în apropierea Munților Paringului. La sud de Munții Făgărașului se ridică masivul calcaros și prăpăstios al Coziei (1 668 m) dominînd valea Oltului, iar la vest de riu, Munții Căpățînii (Vf. Ursu 2124 m), care se continuă cu Păpușa (2136 m) din Munții Paringului. Din culmile principale, cu peisaj alpin, se desprind culmi secundare, ce coboară spre depresiunea intramontană a Loviștei, sau spre depresiunile subcarpatice închise la sud de Subcarpații Olteniei cu înălțimi de aproximativ 600—700 m. Mai la sud, înălțimea dealurilor descrește (Platforma Oltețului). La contactul cu muntele, dar și în lungul văilor ce fragmentează zona deluroasă se găsesc o serie de depresiuni (Jiblea-Berislăvești, Păușești-Măglași, Horezu etc.) ce adăpostesc numeroase sate, stațiuni balneoclimaterice și orașe.

• **Clima:** media temperaturilor de la 0° (în zona montană cu peste 2 000 m) pînă la 10° (în zona dealurilor piemontane). Cantitatea precipitațiilor variază între 1 400 și 400 mm anual.

• **Hidrografia:** Oltul, care străpunge Carpații Meridionali, prin frumosul defileu Turnu Roșu-Cozia. În Depresiunea Loviștei, Oltul primește apele Lotrului, ce își culege izvoarele din Munții Paringului (unele dintre ele pornind din lacuri glaciare—Lacul Gîlcescu). La sud de Rîmnicu Vîlcea, Oltul adună un mănunchi de ape și anume: de pe stînga pe Topolog, iar de pe dreapta pe Olănești, Govora, Bistrița, Luncavăț și Olteț. Pe Topolog, Olt, Lotru și Latorița s-au construit baraje și lacuri de acumulare pentru hidrocentrale. Cel mai mare este Lacul Vidra de pe Lotru.

• **Resurse:** pegmatite cu cuarț, feldspat și mică (zona Voineasa), sare (în zona subcarpatică — Ocnele Mari), cărbuni, petrol și minereuri neferoase complexe, materiale de construcție (calcare, gresii, pietrișuri și nisipuri), resurse hidroenergetice. Acestora li se adaugă importantele izvoare minerale (ape sulfuroase, clorurosodice, iodurate, bromurate) reci și termale, datorită cărora s-au dezvoltat mari stațiuni balneoclimaterice. Bogăția solului o reprezintă întinsele păduri și pajiști alpine (pădurile ocupă 265 400 ha).

• **Economia:** caracter complex, industrial-agrar; industria chimică (Întreprinderea de produse sodice Govora, Combinatul petrochimic Rîmnicu Vîlcea, construcții de mașini (Întreprinderea de utilaj chimic și forjă grea Rîmnicu Vîlcea, exploatarea forestieră și industrializarea lemnului Brezoi, Băbeni, Bistrița, Drăgășani ș.a., iar prelucrare complexă la Rîmnicu Vîlcea, industria alimentară (Rîmnicu Vîlcea, Râureni, Drăgășani, Govora, Bălcești ș.a.), industria pielăriei, blănăriei și încălțămintei (Rîmnicu Vîlcea), talpă și încălțăminte din cauciuc (Drăgășani), industria materialelor de construcții (Rîmnicu Vîlcea, Bălcești, Orlești) ș.a. Prin darea în funcțiune a Hidrocentralei „Lotru" (de la Ciungetu) cu o putere de 510 MW, grandioasă amenajare hidroenergetică de pe riurile interioare, a altora mai mici la Rîmnicu Vîlcea, Govora, Râureni, Dăești și a termocentralei mari Govora, industria energiei electrice are o pondere ridicată în cadrul ramurilor industriale ale județului.

Agricultura: cultura cerealelor (porumb, grîu, orz și orzoaică), a cartofilor, legumelor și plantelor de nutreț este extinsă, în principal, în sud pe luncile cursurilor de apă. Pomicultura și viticultura sînt dezvoltate în bazinele pomicole Horezu, Bistrița, Olănești, Berislăvești (pruni), Călimănești, Bujoreni, Goranu (meri), cît și vestita podgorie a Drăgășanilor; creșterea animalelor cu vechi tradiții în economia locală, în special, ovine și bovine, în zona nordică și porcine în sud; albinăritul și sericicultura.

• **Orașe și sate:** opt orașe din care un municipiu (Rîmnicu Vîlcea) cu 41 localități componente, 78 de comune (una este suburbană) cu 568 de sate (din care 14 aparțin orașelor). Rîmnicu Vîlcea, principalul centru economic și social-cultural al județului, celelalte orașe: Drăgășani, Călimănești, Brezoi, Horezu, Băile Olănești, Ocnele Mari, Băile Govora.

• **Turism:** Foarte dezvoltat, posedă numeroase și interesante obiective turistice: Băile Govora și Băile Olănești, stațiuni balneoclimaterice de interes general; Călimănești—Căciulata—Cozia, stațiuni balneoclimaterice de interes general; Păușa și Bivolari (orașul Călimănești, pe malul sting al Oltului), ape termale; Defileul Oltului (Turnu Roșu—Ciineni și Cozia); Masivul Cozia, rezervație naturală; Valea Lotrului, zonă turistică în continuă dezvoltare, cu stațiunea climatericǎ Vidra, baraj și lac de acumulare, și Voineasa, stațiune climatericǎ; Valea Latoriței, zonă turistică importantă și foarte frumoasă, cu Lacul Petrimanu; Ocnele Mari, stațiune balneoclimaterică de interes local; turism de munte în Munții Făgărașului, Munții Cozia, Munții Lotrului, Munții Căpățînii; Vaideeni — sat turistic.

• **Monumente istorice și de artă:** centrele Rîmnicu Vîlcea, Bujoreni, Horezu, Băile Govora, Băile Olănești, Călimănești, Costești, Măldărești. Mănăstiri: Hurezu, Arnota, Govora, Cozia, ș.a.

JUDEȚUL VRANCEA

• Situat în sud-estul Moldovei, la curbura Carpaților Orientali.

• **Suprafața:** 4 863 km² (2% din suprafața țării).

• **Populația:** 369 729 locuitori (aproximativ 1,7% din populația României). Densitatea 76,0 loc./km².

• **Reședința:** municipiul Focșani.

• **Reliefu**l: prezintă o mare varietate — Munții Vrancei, ce nu depășesc 1 800 m (Vf. Lăcăuți 1777 m, Vf. Goru 1785 m, Vf. Zboina Frumoasă 1 657 m, Vf. Coza 1 629 m, Vf. Mușat 1 503 m); depresiune subcarpatică compartimentată în mai multe sectoare mărginite spre est de dealurile subcarpatice. Treapta cea mai joasă de relief, de pe teritoriul județului, revine cîmpiei și luncii Siretului.

• **Clima:** temperat-continentală; temperatura medie anuală între 6 și 10° (în munți între 2 și 6°), precipitațiile între 600, 800 și 1 200 mm.

• **Hidrografia:** Siretul, care formează aproape toată limita estică a județului. Principalele riuri sînt: Șușița, Putna cu Zăbala, Milcov și Rîmna și Rîmnicu Sărat. Apele au curs repede și debite bogate.

• **Resurse:** zăcăminte de sare gemă, materiale de construcții și izvoare minerale. La acestea se adaugă suprafețe împădurite și pajiști alpine.

• **Economia:** caracter agrar-industrial, cu o pondere foarte mare a viticulturii. Ramurile principale ale industriei județului sînt: industria alimentară, industria confecțiilor, exploatarea și prelucrarea lemnului, construcțiile de mașini și prelucrarea metalelor, industria materialelor de construcții, industria chimică, pielărie și încălțăminte. Industria alimentară: morărit și panificație (Focșani, Adjud), industria cărnii (Focșani), produse lactate (Focșani), vinificație (Focșani, Odobești, Panciu, Jariștea, Găgești, Cotești, Timboești, Popești etc.), industria confecțiilor (Focșani), exploatarea și prelucrarea lemnului (Focșani, Gugești, Adjud, Panciu), construcții de mașini și prelucrarea metalelor (ștanțe, scule, matrițe, mecanică fină—Focșani), reparații material rulant (Mărășești, Adjud), materiale de construcții (Focșani, Odobești, Doaga, Adjud, Păunești), industria chimică (Mărășești), sticlărie (Mărășești) etc.

Agricultura: veche tradiție în județul Vrancea. Principalele culturi agricole sînt cerealele, în special porumbul, plantele de nutreț, plantele tehnice și legumele. O importanță deosebită o au suprafețele cultivate cu viță de vie (29 770 ha, locul I în țară) (Panciu, Odobești, Jariștea, Cotești); se adaugă centrele viticole cu suprafețe mai restrînse (Rugînești, Păunești, Urechești, Bordești și Timboești), pomi fructiferi (pruni, meri, peri, cireși, nuci și caiși); creșterea animalelor—ovine și bovine, iar în zona joasă porcine și ovine.

• **Orașe și sate:** cinci orașe, din care un municipiu (Focșani) cu 15 localități componente, 59 de comune (din care două suburbane) cu 331 de sate (din care 6 aparțin orașelor). Cel mai mare oraș și centru economic este municipiul Focșani. Celelalte centre urbane — Adjud, Mărășești, Panciu, Odobești sînt orașe mici, sub 15 000 de locuitori.

• **Turism:** Obiective turistice numeroase și importante: Andreiașu de Jos, „Focurile nestinse", rezervație geologică; Cascada Putnei; Soveja, stațiune balneoclimaterică; Vizantea-Livezi, stațiune balneoclimaterică de interes local. Munții Vrancei cu peisaje de o rară frumusețe.

• **Monumente istorice și de artă:** centrele Focșani, Odobești, Soveja, Mărășești, Mera, Mărăști, Vizantea-Livezi.

MUNICIPIUL BUCUREȘTI

• Situat în partea de sud a țării — 60 km distanță de Dunăre și 100 km de Carpați, la încrucișarea vechilor drumuri comerciale care legau Transilvania, Oltenia și Moldova cu cele ce duceau spre Giurgiu și celelalte porturi dunărene.

• **Limitele administrative:** împărțit în 8 sectoare și 12 comune suburbane cu 23 sate componente, o suprafață de 605 km².

• **Populația:** Capitala avea în anul 1977, fără comunele suburbane, 1 807 044 locuitori (adică 8,3% din populația întregii țări) iar cu suburbiile 1 934 025 locuitori. Densitatea populației 3196,7 locuitori/km². 100% urban.

• **Reliefu**l zonei București se prezintă sub forma unei cîmpii cu o ușoară înclinare dispre nord-vest spre sud-est, străbătută de văi puțin adînci, însoțite de terase și lunci largi.

• **Clima:** caracter continental cu nuanțe excesive, amplitudini mari de la vară la iarnă, precipitații între 500 și 600 mm.

• **Hidrografia:** străbătut de riurile Dîmbovița și Colentina, — formează o salbă de lacuri — importante locuri de atracție și agrement, ca: Mogoșoaia, Băneasa, Herăstrău, Floreasca, Tei etc.

• **Economia:** puternic caracter industrial, o agricultură cu specific suburban (legume și zarzavaturi, produse lactate, ouă, fructe etc.). Industria reprezintă aproape toate ramurile : metalurgie feroasă și neferoasă, industria construcțiilor de mașini și a prelucrării metalelor, chimică, alimentară, textilă, confecții, pielărie și încălțăminte, poligrafică etc. În cadrul Capitalei este puternic dezvoltată și industria locală și cooperatistă.

Volumul total al producției industriei Capitalei reprezintă aproximativ 17,1% din producția globală industrială a țării.

• **Turism.** BUCUREȘTI, cel mai important centru politic, economic și cultural-științific al României, important centru turistic, centru de plecare a unui curent masiv și permanent de turiști în alte regiuni turistice din România sau din afara ei, deține importante obiective istorico-culturale, arhitecturale și economice, interesante cartiere vechi și noi, case în care au trăit oameni de seamă ai țării, parcuri, lacuri și păduri înconjurătoare.

C U P R I N S

Județul Alba. Harta fizică 5
Județul Alba. Harta economică 6
Județul Alba. Harta turistică. *Alba Iulia.* Planul municipiului (Schemă) 7
Județul Arad. Harta fizică 8
Județul Arad. Harta economică 9
Județul Arad. Harta turistică. *Arad.* Planul municipiului (Schemă) 10
Județul Argeș. Harta fizică 11
Județul Argeș. Harta economică 12
Județul Argeș. Harta turistică. *Pitești.* Planul municipiului (Schemă) 13
Județul Bacău. Harta fizică 14
Județul Bacău. Harta economică 15
Județul Bacău. Harta turistică. *Bacău.* Planul municipiului (Schemă) 16
Județul Bihor. Harta fizică 17
Județul Bihor. Harta economică 18
Județul Bihor. Harta turistică. *Oradea.* Planul municipiului (Schemă) 19
Județul Bistrița-Năsăud. Harta fizică 20
Județul Bistrița-Năsăud. Harta economică 21
Județul Bistrița-Năsăud. Harta turistică. *Bistrița.* Planul orașului (Schemă) 22
Județul Botoșani. Harta fizică 23
Județul Botoșani. Harta economică 24
Județul Botoșani. Harta turistică. *Botoșani.* Planul municipiului (Schemă) 25
Județul Brașov. Harta fizică 26
Județul Brașov. Harta economică 27
Județul Brașov. Harta turistică. *Brașov.* Planul municipiului (Schemă) 28
Județul Brăila. Harta fizică 29
Județul Brăila. Harta economică 30
Județul Brăila. Harta turistică. *Brăila.* Planul municipiului (Schemă) 31
Județul Buzău. Harta fizică 32
Județul Buzău. Harta economică 33
Județul Buzău. Harta turistică. *Buzău.* Planul municipiului (Schemă) 34
Județul Caraș-Severin. Harta fizică 35
Județul Caraș-Severin. Harta economică 36
Județul Caraș-Severin. Harta turistică. *Reșița.* Planul municipiului (Schemă) 37
Județul Cluj. Harta fizică 38
Județul Cluj. Harta economică 39
Județul Cluj. Harta turistică. *Cluj-Napoca.* Planul municipiului (Schemă) 40
Județul Constanța. Harta fizică 41
Județul Constanța. Harta economică 42
Județul Constanța. Harta turistică. *Constanța.* Planul municipiului (Schemă) 43
Județul Covasna. Harta fizică 44
Județul Covasna. Harta economică 45
Județul Covasna. Harta turistică. *Sfîntu Gheorghe.* Planul orașului (Schemă) 46
Județul Dîmbovița. Harta fizică 47
Județul Dîmbovița. Harta economică 48
Județul Dîmbovița. Harta turistică. *Tîrgoviște.* Planul municipiului (Schemă) 49
Județul Dolj. Harta fizică 50
Județul Dolj. Harta economică 51
Județul Dolj. Harta turistică. *Craiova.* Planul municipiului (Schemă) 52
Județul Galați. Harta fizică 53
Județul Galați. Harta economică 54
Județul Galați. Harta turistică. *Galați.* Planul municipiului (Schemă) 55
Județul Gorj. Harta fizică 56
Județul Gorj. Harta economică 57
Județul Gorj. Harta turistică. *Tîrgu Jiu.* Planul municipiului (Schemă) 58
Județul Harghita. Harta fizică 59
Județul Harghita. Harta economică 60
Județul Harghita. Harta turistică. *Miercurea-Ciuc.* Planul orașului (Schemă) 61
Județul Hunedoara. Harta fizică 62
Județul Hunedoara. Harta economică 63
Județul Hunedoara. Harta turistică. *Deva.* Planul municipiului (Schemă) 64
Județul Ialomița. Harta fizică 65
Județul Ialomița. Harta economică 66
Județul Ialomița. Harta turistică. *Slobozia.* Planul orașului (Schemă) 67
Județul Iași. Harta fizică 68
Județul Iași. Harta economică 69
Județul Iași. Harta turistică. *Iași.* Planul municipiului (Schemă) 70
Județul Ilfov. Harta fizică 71
Județul Ilfov. Harta economică 72
Județul Ilfov. Harta turistică. *București.* Planul municipiului (Schemă) 73
Județul Maramureș. Harta fizică 74
Județul Maramureș. Harta economică 75
Județul Maramureș. Harta turistică. *Baia Mare.* Planul municipiului (Schemă) 76
Județul Mehedinți. Harta fizică 77
Județul Mehedinți. Harta economică 78
Județul Mehedinți. Harta turistică. *Drobeta-Turnu Severin.* Planul municipiului (Schemă) 79
Județul Mureș. Harta fizică 80
Județul Mureș. Harta ecomonică 81
Județul Mureș. Harta turistică. *Tîrgu Mureș.* Planul municipiului (Schemă) 82
Județul Neamț. Harta fizică 83
Județul Neamț. Harta economică 84
Județul Neamț. Harta turistică. *Piatra-Neamț.* Planul municipiului (Schemă) 85

LICEUL ... BIBLIOTECA